

# ТОПОНИМИКА МОЕГО ПОСЕЛЕНИЯ



Выполнила  
команда 2 класса «Ирисы»  
МБОУ «Филипповская ООШ»  
Руководитель Мальцева С.Н.

# ФИЛИППОВКА СЕГОДНЯ

---



- Это село в Кунгурском районе Пермского края на берегу р. Сылва.
- Население — 2 081чел.
- Является центром Филипповского сельского поселения.

# СЕЛО БАННОЕ

«...в селе был постоянный двор, были большие общественные бани не для местных жителей, для постояльцев- купцов, проезжавших через наше село с обозами товаров, в том числе чая»

**И как имя родилось**

## От села Банное до Филипповки

Земли, на которых в XVII веке основали деревню Банную, были пустошорожными. Известно, что посадский соликамский чиновек Федор Елисеич в двадцатых годах XVII века взял у татарина Баки Мбашева за долг земли с усадьбы Ирены по Сылье вверя на правой стороне до Частых островов. Федор Елисеич, вероятно, самовольно захватил земли и на противоположном берегу, где позднее и появилось село Банное.

В 1632 году последовала царская грамота на имя Соликамского воеводы с приказом отдать пустошорожные земли со всеми угодьями по обе стороны реки Сыльвы от Мечкина озера до Частых островов в округ Соликамскому Вознесенскому монастырю. Монастырь владел землями до 1654 года, когда они были размежеваны по хозяйству поселившихся здесь крестьян об отводе им пустошорожных угодий.

В 1670 году здесь уже существовала деревня Банная. Это одно из тех крестьянина деревень Ерасима Чидова в Кунгур в сызжскую избу в воеводе гарнизонному. Крестьянин жаловался на свою жену: «В нынешнем году сбегала она Марьяна от меня, сироты, из той деревни Банной днем накануне худы и отвела с собой имущества моего 2 рубахи женские тонкие, цена 40 алтын, да рубаху мужскую, цена полполтинны, чепчик вязаный цена 4 алт. 4 денги, да пологина 3 аршина..... а всего на 6 руб. 8 алт.» (Кунгурские акты, XVII в.).

В XVII веке д. Банная - значительное селение, крестьяне жили не новоселами, даже солдаты имели значительное хозяйство. В деревне был свой сельский староста, что говорит о значительности этого селения как административной единицы.

Почему деревня называлась Банной, можно только предположить, так как объяснений этому нигде не встречается. Наверное, в деревне было много бань? А может, жители рубили их на продажу. В 1693 году Банная именуется селом Филипповским по названию церкви во имя Святого Филиппа митрополита Московского.

В село Филипповское с давних времен существовала добыча и обжиг кирпича известкового камня. Нагишанная известность славилась своими прекрасными качествами и вывозилась в Кунгурский, Пермский, Красно-



**Дух в Филипповке**

уфимский уезды, а также сплавлялась по Сыльве, Каме и Волге. Известия шел на топ в церковь, лестницы, тротуары, надгробные плиты, на кадры и прочие украшения при алтаре каменные здания.

*Лариса Ельщикова, зам. отдела истории музея-заповедника*


**СПРАВКА**

Церковь во имя митрополита Московского построили после 1669 года. Первый храм в Банной был деревянный, стоял на берегу реки Сыльвы. На его месте в селе Филипповском установили каменный столб, обнесенный оградой. В 1772 году осекатели новый каменный храм с пределью святого Филиппа митрополита Московского.

Почему деревня называлась Банной, можно только предположить, так как объяснений этому нигде не встречается. Наверное, в деревне было много бань? А может, жители рубили их на продажу. В 1693 году Банная именуется селом Филипповским по названию церкви во имя Святого Филиппа митрополита Московского.

Газета «Искра» №106-107  
10 августа 2000 г  
(рубрика «Проселки»)

# СЕЛО ФИЛИППОВКА



Примерно с 1694 года деревня стала называться селом Филипповским благодаря церкви, построенной во имя Святого Филиппа, митрополита Московского.

# РЕКА СЫЛВА



Название реки произошло от коми-пермяцких слов «сыл» - талая, «ва» - вода.

# КУНГУ́РСКАЯ ЛЕДЯНА́Я ПЕЩЕ́РА

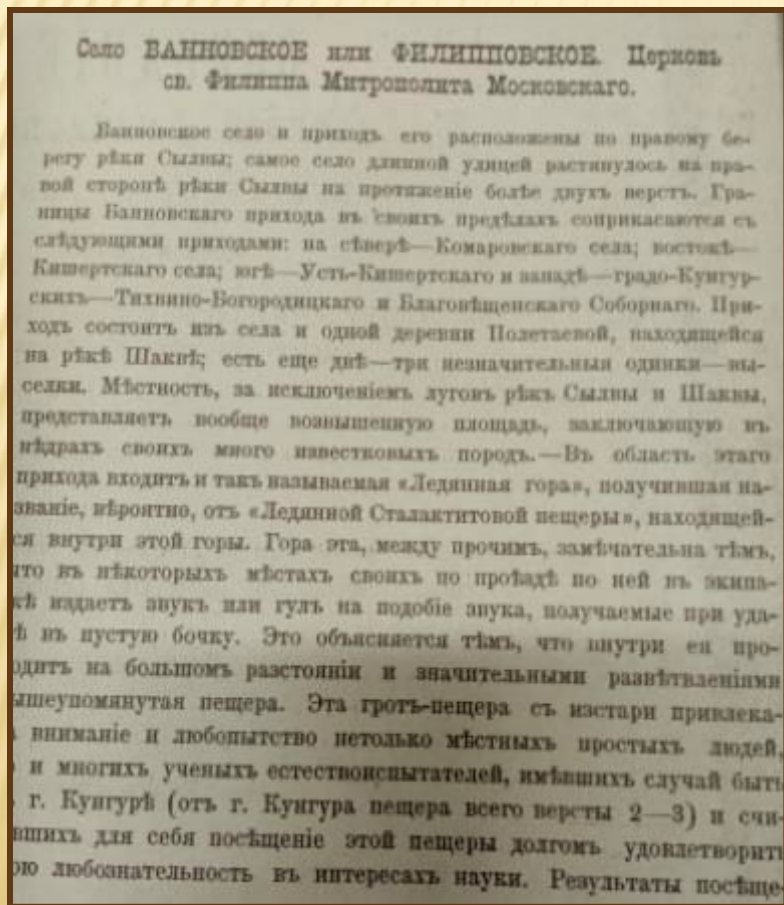


«*Ледяной*» называется потому, что даже летом в её залах много льда: температура в некоторых гротах не поднимается выше нуля.



# ЛЕДЯНАЯ ГОРА

получила... «своё название, вероятно, от «Ледяной Сталактитовой пещеры», находившейся внутри этой горы



Материал из книги «Описание церквей и приходов Кунгурского уезда»

# ЕРМАКОВО ГОРОДИЩЕ И КАМЕНЬ ЕРМАК

Материал из книги  
«Описание церквей и  
приходов Кунгурского уезда»

жнить, что валь со рвомъ есть остатокъ чуждаго городища. Но замѣчательно то, что среди Кунгурцевъ мѣстность на Ледяной горѣ съ валомъ и рвомъ по сіе время называется «Ермаково городище». Относительно пребыванія Ермака съ дружиною на рѣкѣ Сылвѣ сибирскій историкъ Миллеръ пишетъ, «что Ермакъ своротилъ въ рѣку Сылву 26 сентября 1578 г. То мѣсто гдѣ онъ зимовалъ на Сылвѣ и по нынѣ называется *Ермаково городище*. У него было три попа и одинъ монахъ, которые обыкновенную Божию службу отираляли. Для большой способности приказалъ онъ весною построить часовню во имя Св. Николая и она въ 9-му мая совсѣмъ была готова. При томъ же и то крѣпко наблюдали, чтобы никто блудодѣвіемъ или иными грѣхами, до нечистоты кажающимся, не наводилъ на себя гнѣва Божія. Преступниковъ же сего при всѣхъ людяхъ мыли и на три дни въ желѣза сажали. Иное наказаніе у нихъ положено было, по примѣру прочихъ Донскихъ казаковъ, на ослушниковъ и бѣглецовъ. На иныхъ преступниковъ смертной казни достойныхъ, надѣвали мѣшки, которые наполняли пескомъ и камнями, и такъ бросали ихъ въ воду; а тѣмъ, чьихъ преступленія не столь важны были, насыпали

Согласно преданию Ермак перепутал Сылву с Чусовой и поднялся до этих мест, где и зазимовал. В память о нем в местной топонимике появилось Ермаково городище на Ледовой горе и камень Ермак на Сылве.



Местность на Ледяной горе с валом и рвом по сие время называется «Ермаково городище».



Камень Ермак на Сылве



# ЛОГА НАШЕЙ МЕСТНОСТИ

(Лог форма рельефа, небольшая сухая долина)

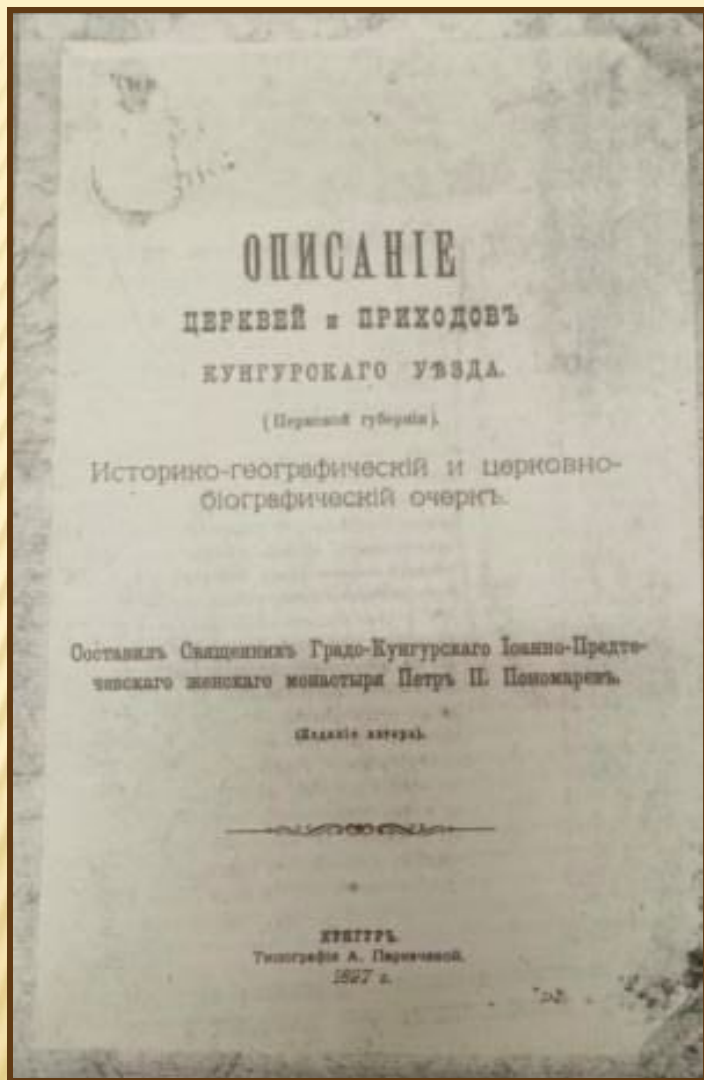
- Бабий
- Межевой
- Князьи (княжи)
- Поперёшный



Так их называли местные жители.

# НАША РАБОТА





Книга «Описание церквей и приходов Кунгурского уезда»

# Наша команда



благодарит вас за внимание!