

**Юго-Западная Азия
или
Ближний Восток
и страны Закавказья**

7 класс

Задание для дистанционного обучения

1 урок посвящен особенностям всего региона Ю-3 Азии и странам Закавказья, которые часто относят к этому региону.

1. Прочитай параграф 33, ознакомься с презентацией и сделай записи в тетрадь:

1. В Ю-3 Азии преобладает рельеф.
2. Крупнейшие формы рельефа: 1 ..., 2..... 6... . (см. задание)
3. Для региона хар-ны опасные природные явления -, т.к. ...
4. Этот регион богат ... (п/и) , которые сосредоточены ... (где?)
5. Климат на севере региона -, а на юге - ...
6. ПЗ: 1.....
2.....
3....
7. Какие с/х культуры выращивают и каких животных разводят в этих странах?

2. Выполни работу в к.к.(стр. 14-15)

Задания даны в презентации синим цветом.

Для работы вам потребуется

атлас (стр. 46-48 и др)

Желаю удачи!

Работы высылать никуда не надо, все проверим после выхода с ДО.

Назовите особенности ГГЮ-З Азии и стран

Закрепление

РЕГИОНЫ АЗИИ

РОССИЙСКАЯ ФЕДЕРАЦИЯ

КАЗАХСТАН

МОНГОЛИЯ

УЗБЕКИСТАН

ТУРКМЕНИЯ

КИТАЙ

ТУРЦИЯ

СИРИЯ

ИРАК

ИРАН

АФГАНИСТАН

ПАКИСТАН

НЕПАЛ

ИНДИЯ

МЬЯНМА

ЛАОС

ВЬЕТНАМ

ТАИВАНЬ (Кит.)

о-ва Рюкю (Яп.)

о-ва Наипо (Яп.)

Марианские о-ва (США)

ФЕДЕРАТИВНЫЕ ШТАТЫ МИКРОНЕЗИИ

ПАЛАУ

ИНДОНЕЗИЯ

о-ва Суматра

о-ва Ява

о-ва Новая Гвинея

о-ва Тимор

АФРИКА

о. Сокоatra (Йемен)

Лаккадивские о-ва (Инд.)

Андаманские о-ва (Инд.)

Никобарские о-ва (Инд.)

ШРИ-ЛАНКА

1 - Грузия

2 - Армения

3 - Азербайджан

4 - Сирия

5 - Ливан

6 - Иордания

7 - Израиль

8 - Кувейт

9 - Бахрейн

10 - Палестинская национальная автономия

11 - Катар

12 - Объединенные Арабские Эмираты

13 - Бутан

14 - Бангладеш

15 - Киргизия

16 - Таджикистан

17 - Камбоджа

18 - КНДР

19 - Республика Корея

20 - Бруней

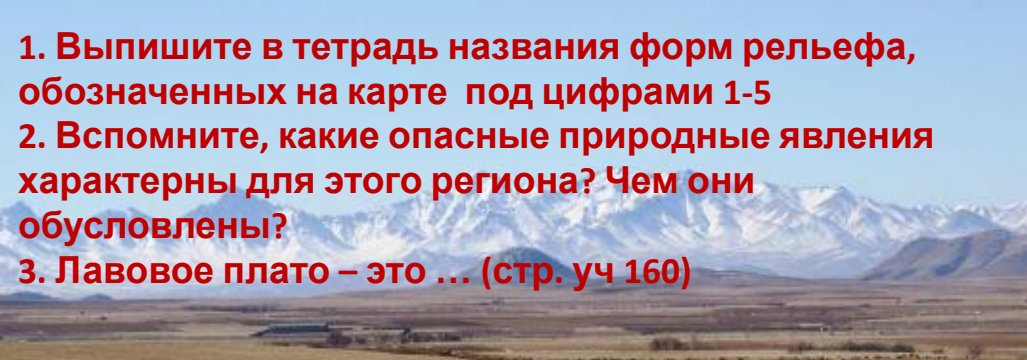

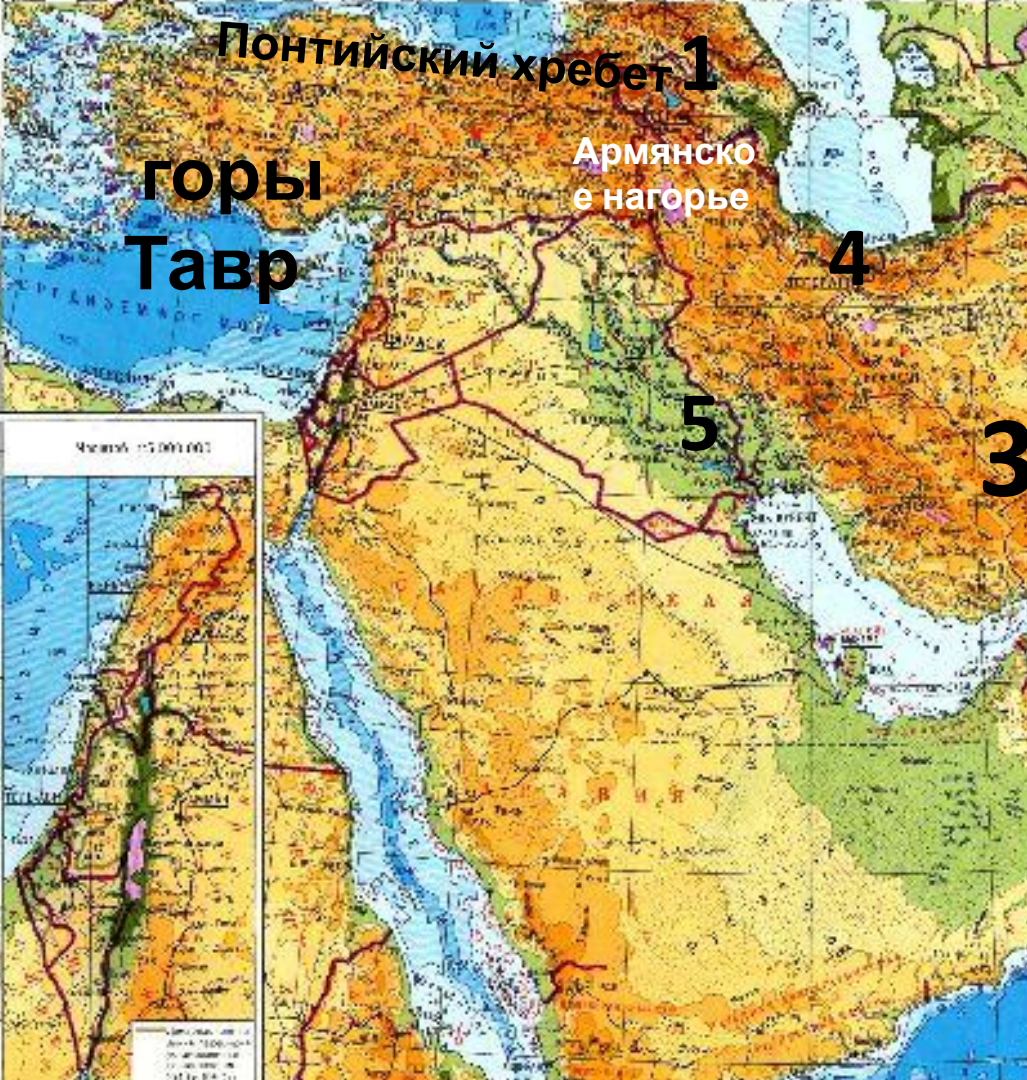
21 - Сингапур

***Сделайте вывод о размерах этих стран**

Назовите заливы, моря и океаны, омывающие этот регион – подпишите их на К.К. (стр. 14)

На каких 2 крупных полуостровах расположены страны? – подпиши в к.к.

Проведите границу Ю-З Азии на к.к., весь регион раскрасьте одним цветом, например, желтым


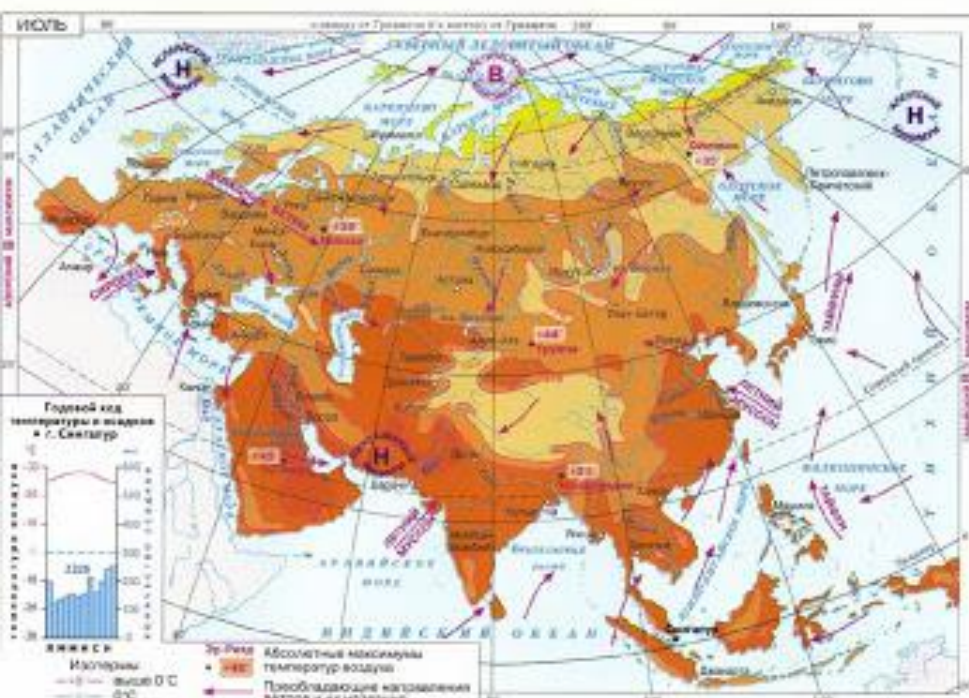


1. Выпишите в тетрадь названия форм рельефа, обозначенных на карте под цифрами 1-5
2. Вспомните, какие опасные природные явления характерны для этого региона? Чем они обусловлены?
3. Лавовое плато – это ... (стр. уч 160)

Какими полезными ископаемыми богат Ближний Восток и страны Закавказья?



ТЕМПЕРАТУРА ВОЗДУХА, АТМОСФЕРНОЕ ДАВЛЕНИЕ И ВЕТЕР

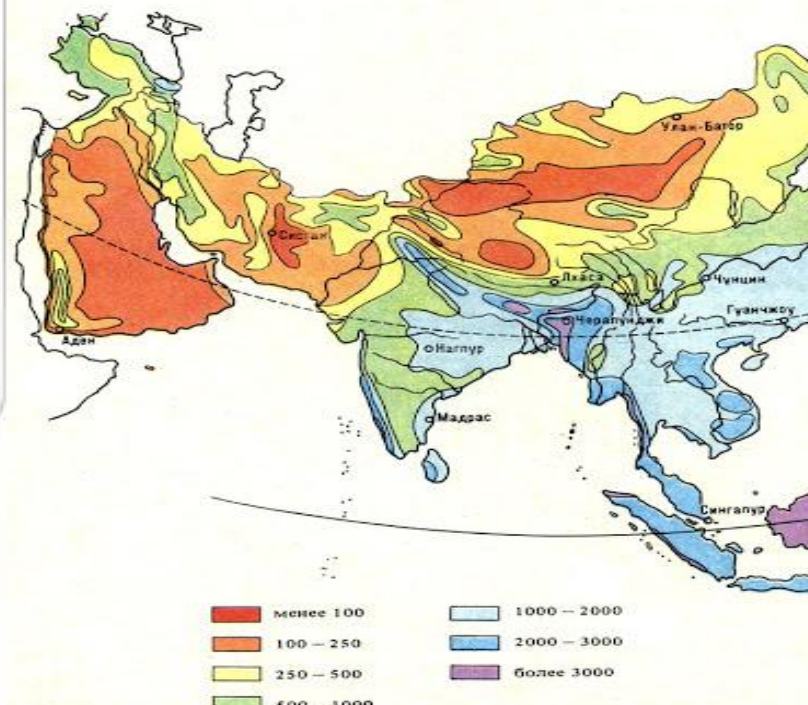


В каких КП лежит Ю-З Азия?
Страны Закавказья? Вспомните

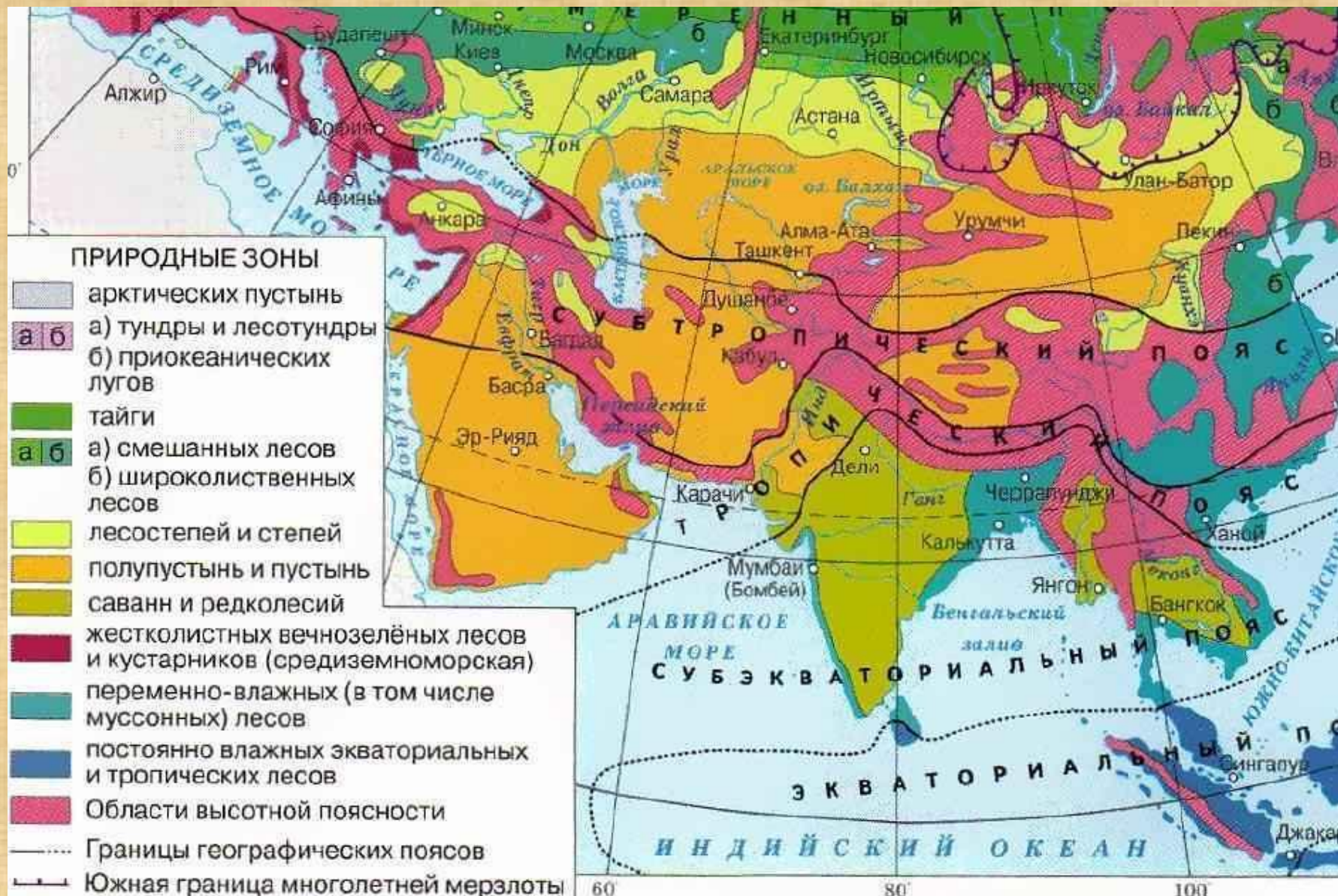
Субтропический климатический пояс

Тропический климатический пояс

особенности субтропического климата. Для каких стран Европы он характерен?



1. Какие природные зоны (ПЗ) представлены в регионе?
2. Какая ПЗ занимает самую большую площадь?



Пустыни и полупустыни – большая часть региона



Природные зоны




Средиземноморье – вечнозеленые жестколистные леса и кустарники



Высотная поясность – это смена ПЗ в горах, зависит от высоты гор, удаленности их от экватора и их расположения относительно сторон горизонта и направления постоянных

Высотная поясность Восточного Кавказа



5 стран Закавказья



Внимательно рассмотрите карту Закавказья. Назовите 5 стран этого региона.

1. Какие страны Закавказья не имеют выхода к морю?
2. Не имеют общей границей с Россией?
3. Какие страны омываются Черным морем? Каспийским морем-озером?
4. Какая страна Закавказья упоминается в мифах Древней Греции об аргонавтах и золотом руне?



Греции об аргонавтах и золотом руне?

Отметьте границы 3 стран Закавказья (по презентации) в к.к. и подпишите их столицы. Отметьте★ эти страны как бывшие республики СССР.

- отме☪ 2 христианские страны, -

Грузия, столица Тбилиси (основана в 5 в.н.э.)

Благодаря благоприятному климату население занимается с/х.

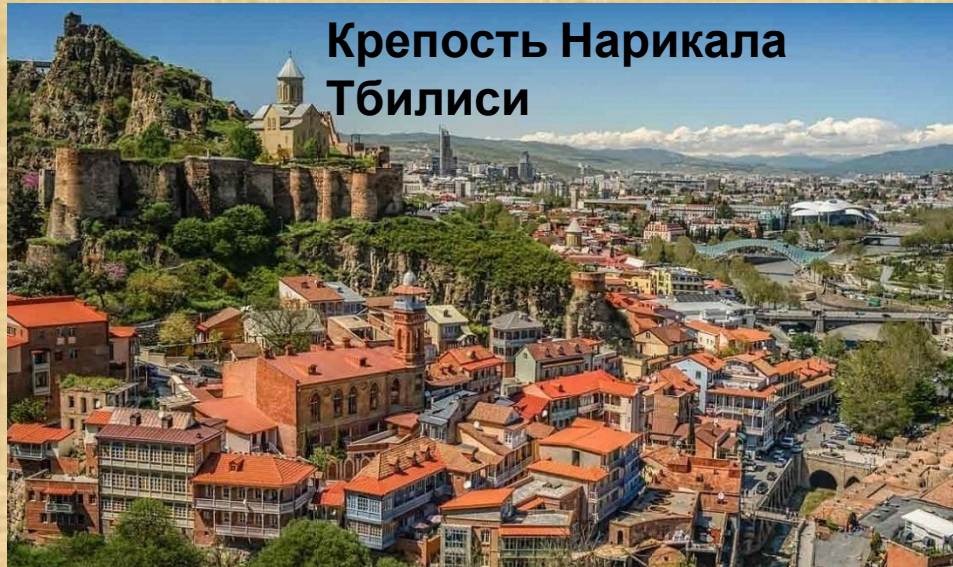
Какие культурные растения здесь выращивают? Каких дом. животных разводят?

Богатая событиями история всего Закавказья в сочетании с климат. условиями повлияла на развитие в этих странах туризма

Дома-башни в Грузии. Какую роль они выполняли в прошлом?



Крепость Нарикала
Тбилиси




Старый город – исторический
центр Тбилиси





Ереван – столица Армении облачена в розовый туф (это горная порода вулканического происхождения, используется как стройматериал)

Ереван – ровесник Рима (8 в. до н.э) расположен в Араратской долине на фоне величественного двуглавого вулкана **Богосей и Малый Арарат** (на фото).




Азербайджан, столица Баку

(основана в 5 в.н.э.)

Чем занимается население этой страны? Какую религию исповедует?

К какой языковой семье и группе относятся азербайджанцы?



Настоящее и прошлое
Баку



Какая фраза была паролем у контрабандистов из фильма «Бриллиантовая рука», который снимался в историческом центре Баку?



[Лезгинка - выступление чеченского ансамбля Вайнах](#) жми и смотри

Лезгинку танцуют все кавказские народы

Лезгинка» — боевой танец мужчин, однако исконно это всегда был парный танец. Действительно, во время танцевальных вечеров в древности в определенный момент танцор мог выхватить кинжал, сделать с ним несколько движений и вонзить его в пол. Вокруг этого кинжала танец продолжался в ускоренном темпе, начиналось своего рода соревнование в танце между парнем и девушкой. Нередко мужчины устраивали подобные состязания в своем узком кругу. Лезгинку нередко также танцевали перед боем, чтобы воодушевиться. **Танцы были своего рода смотринами, где молодежь могла «себя показать и на других посмотреть».**

[Лезгинка - читать подробнее](#) жми

**Урок
окончен**