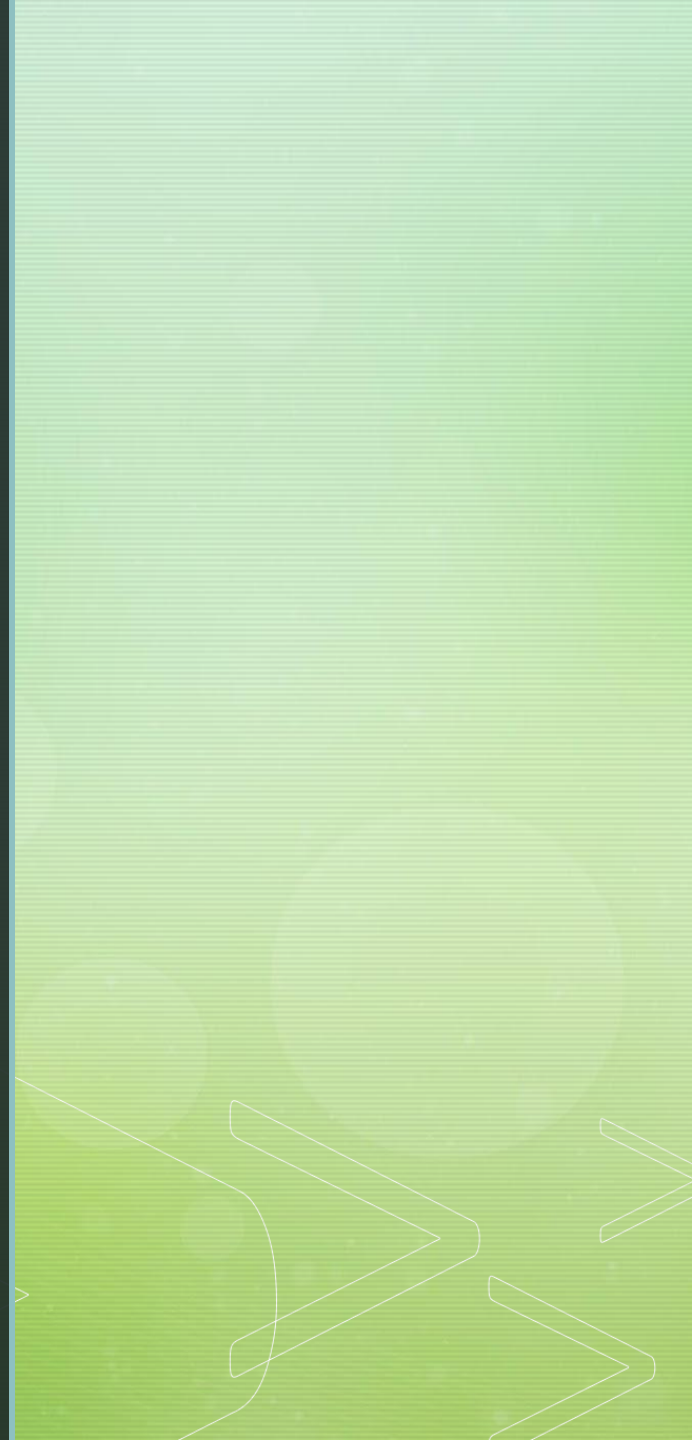


*24 МАЯ  
ЕВРОПЕЙСКИЙ ДЕНЬ ПАРКОВ*



Европейский день парков был учрежден Федерацией ЕВРОПАРК - европейской организацией, которая объединяет охраняемые природные территории в тридцати шести европейских странах. Проведенный впервые в 1999 году, этот день теперь празднуется ежегодно 24 мая во всей Европе, а в последние годы - и в России. Дата празднования была выбрана в связи с тем, что именно 24 мая 1909 года в Европе были созданы первые Национальные парки - это были девять Национальных парков, основанных в Швеции.





В этот день проводятся многочисленные мероприятия на территории и вокруг заповедников, чтобы оценить естественную красоту Европы и ее культурное достояние, выдвигая на первый план их защиту как в настоящее время, так и в будущем.



Каждый год День Парков посвящается конкретной теме:

- в 2009 году девиз праздника звучал так - «Молодежь - это будущее наших парков»;
- в 2010 году организаторами была выбрана тема биологического разнообразия;
- в 2011 году мероприятия проводились под лозунгом: «Добровольцы, природа нуждается в вас»;
- в 2013 году тема Дня была посвящена 40-летию Федерации;
- в 2014-м, так как мир отмечал 100-летие начала Первой мировой войны, девизом Дня были выбраны слова: «Парки для природы. Парки для благополучия. Парки мира»;
- в 2015-м - «Природа нашего бизнеса»;
- в 2016-го года - «Вкус природы» - был выбран, чтобы подчеркнуть важность единства природы, людей и гастрономии;
- в 2017 году мероприятия Дня посвящены теме изменения климата на планете, которое, конечно же, влияет и на жизнь природных заповедников и парков.



Европа – старейший и самый обустроенный человеком континент. Здесь много памятников архитектуры, города поражают своей красотой, и кажется, будто на этой территории уже просто не осталось заповедных мест. В какой-то степени это верно, но тем ценнее те уголки старого континента, в которых до сих пор можно насладиться шумом леса, пением птиц и увидеть настоящего волка или кабана.

Да, Европа, несмотря на свой максимально измененный ландшафт, до сих пор имеет дикие уголки – национальные парки Европы. На сегодняшний день национальные парки в Европе составляют более 11% от всей площади континента, их число превышает 6 тыс.





Первый национальный парк в Европе был открыт в 1914 году в кантоне Граубюнден, Швейцария. Затем в 1922 году был открыт национальный парк Гран-Парадизо в Италии.

Первым национальным парком во Франции был Вануаз, созданный в 1963 году.

Он на протяжении 14 километров граничит с итальянским Гран-Парадизо.

Всего во Франции семь национальных парков, три из которых расположены в альпийском полумесяце, протянувшемся от Франции до Австрии.

В альпийском полумесяце также расположены и другие национальные парки: Берхтесгаден в Германии, Высокий Тауэрн в Австрии, Стельвио в Италии, Триглав в Словении.





Швейцарский национальный парк располагается в восточной части Швейцарии. В настоящее время этот удивительной красоты парк является единственным национальным парком на территории Швейцарии, который был организован в предгорьях Альп в начале двадцатого столетия. Парк создан в 1914 году, 1 августа.

Его общая площадь равна 172,4 км<sup>2</sup>. Швейцарский национальный парк - первый, основанный в Центральной Европе, в местности, полностью освоенной человеком. На этих землях полностью вырубались леса, территории застраивались.

деятельности человека

Было принято решение положить конец хозяйственной и проследить за способностью природы

самовосстанавливаться. Великолепные альпийские луга, сосновые горные леса и многочисленные озера национального парка привлекают туристов со всей планеты.

Швейцарский национальный парк находится в списке биосферных резерватов ЮНЕСКО.



Национальный парк Доньяна был основан в 1963 году. До этого он существовал в качестве охотничьих угодий королевской семьи, а в 1994 году попал в список Всемирного наследия ЮНЕСКО, и с того времени эти земли охраняются государством.

Национальный парк Доньяна располагается в солнечной Андалусии, на территории провинций Севилья и Уэльва в Испании. В этом месте в Атлантический океан впадает река Гвадалквивир и образует эстуарий, ширина которого равна семи километрам. Общая площадь парка Доньяна составляет 75800 Га.

Национальный парк Доньяна знаменит своими красочными и разнообразными ландшафтами – болота и лагуны, закрепленные и подвижные дюны, заросли маквис, сосновые леса и кустарники. Отличается богатой орнитофауной. Здесь водятся представители пяти исчезающих и очень редких видов птиц.

Так, на территории парка обитает одна из самых значительных в Средиземноморье колоний цапель.

Кроме того, здесь зимуют больше 500 тысяч водоплавающих птиц.





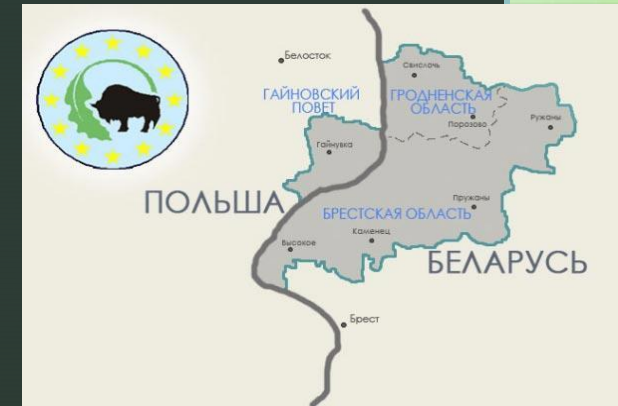
Национальный парк Беловежская пуца относится к числу наиболее крупных остатков реликтового равнинного первобытного леса, который, в соответствии с представлениями, которые сформировались в современной науке, в доисторические века произрастал на европейской территории.

Со временем его вырубали, однако он сохранился в относительно нетронутом состоянии как крупный массив и лишь на территории современной Польши и Беларуси.

Беловежская пуца является местом, где между Республикой Беларусь и Польшей проходит государственная граница. С целью сохранения уникальной природы в парке Беловежская пуца выделено четыре различных по функциям зоны, которые отличаются режимом охраны: хозяйственная зона, заповедная зона, рекреационная зона, а также зона регулируемого пользования.

Государственный национальный парк «Беловежская пуца» попал в Список Всемирного наследия человечества ЮНЕСКО в 1992 году. Статус биосферного заповедника парк получил в 1993 году, а диплом Совета Европы уже в 1997 году.

Площадь Беловежской пуцы составляет примерно 1610 км<sup>2</sup>, что не так уж и много (длина достигает 70-80 км). Подавляющая часть этой территории занята лесами (около 86%). Также в парке имеется немалое количество рек, озёр и болот, но особого интереса они не представляют. Главной ценностью является растительный и животный мир парка. Соответственно, главной целью является их защита.



Остров Пор-Кро самый маленький в архипелаге Золотых островов, он очень живописный. Именно здесь в 1963 году основан первый в Европе морской заповедник - прекрасный национальный парк, названный в честь острова Пор-Кро.

Вместе с территорией ботанического парка, расположенного на соседнем острове Поркероле, заповедная зона занимает не более десяти квадратных километров, а акватория, относящаяся к парку Пор-Кро, составляет восемьдесят квадратных километров.

Пор-Кро - это идеальное место для знакомства с богатым подводным миром Средиземного моря

Так как основной задачей национального парка является сохранение уникальной экосистемы средиземноморских островов и их акваторий, доступ туристов несколько ограничен – не более полутора тысяч человек в день допускаются на остров Пор-Кро, и не более пяти тысяч на Поркероль.



Ватнайёкюдль — самый большой национальный парк на территории Исландии. Его площадь составляет 1 200 000 га - почти 12% территории государства.

Парк был основан 7 июня 2008 года и включает в себя бывшие национальные парки Йёкльсаургльювюр, основанный в 1973 году, и Скафтафедль, основанный в 1967 году.

Ватнайёкюдль походит на огромный ледник.

Километр – такова наибольшая толщина льда.

В территориальных рамках парка Ватнайёкюдль находится ледник с таким же названием. Он принадлежит к числу крупнейших европейских ледников. В его окрестностях,

а именно на юге острова Исландия, располагается Граналоун, большое ледниковое озеро, общая площадь которого составляет 18 км<sup>2</sup>.

В ледяных пещерах можно купаться, там имеются горячие источники с целебной водой.

Национальный парк Ватнайёкюдль представляет собой популярный объект для экскурсий туристов, потому что его территория отличается необычными вулканическими ландшафтами, ледниковыми реками и озерами, а также уникальными каньонами и горами.





Триглав - единственный национальный парк Словении. Включает в себя вершину Триглав, являющуюся национальным символом страны.

Кроме вершины самым примечательным местом парка считается долина Триглавских озер.

Первые предложения по мерам, направленным на сохранение биосферы Триглава, появились в 1908 году. В 1924 году вокруг Триглавских озёр была образована природоохранная зона площадью 14 км<sup>2</sup>.

В 1961 году зона была расширена до 20 км<sup>2</sup> и была переименована в «Триглавский национальный парк», однако она не соответствовала статусу национального парка из-за небольшой территории и слабых мер по защите природы парка.

Лишь в 1981 году была проведена полная реорганизация парка, который расширился почти в 40 раз до 838 км<sup>2</sup> и стал, наконец, полностью соответствовать своему статусу.





Саксонская Швейцария - национальный парк, расположенный недалеко от города Дрезден в долине реки Эльба на границе стран Чехии и Германии. Национальный парк Саксонская Швейцария имеет общую площадь в 93 км<sup>2</sup>. Парк Саксонская Швейцария огромен, имеет массу красивейших мест, которые не обойти за пару часов. Понадобится минимум один день, чтобы успеть насладиться всеми красотами этого замечательного парка.



Плїтвицкие озёра - национальный парк в Хорватии, расположенный в центральной части страны.

Воды реки Корана, текущие сквозь известняк за тысячи лет нанесли барьеры травертина, образовав естественные плотины, которые, в свою очередь, создали ряд живописных озёр, водопадов и пещер. 8 апреля 1949 года Плитвицкие озёра получили статус национального парка, а с 1979 года национальный парк «Плитвицкие озёра» включен в реестр «Всемирное наследие» ЮНЕСКО.

До 1958 года парк был недоступен для туристов, в нём были проложены только просеки. В 1958 году начинается строительство пешеходных дорожек, а в настоящее время в дополнение к широкой сети настилов действуют маршруты дизельных и экологически чистых электрических автопоездов, паромов и прогулочных катеров на электрической тяге. В озёрах парка категорически запрещено купаться. Территория национального парка «Плитвицкие озёра» составляет 29 482 га, включает в себя 16 крупных и несколько небольших карстовых каскаднорасположенных озёр, 140 водопадов, 20 пещер и уникальный буковый и хвойный лес, сохранившийся с древнейших времен.



Национальный парк Норт-Йорк-Мурс - национальный парк в графстве Норт-Йоркшир на северо-востоке Англии, основанный в 1952 году. На его территории расположены одни из крупнейших вересковых болот Великобритании.

В пределах парка проживают 23380 человек.

Парк представляет собой заболоченное плато, пересекаемое долинами, где расположены леса и поля. Крупнейшая из этих долин - Эскдейл, где протекает река Эск. Леса покрывают 22% площади парка<sup>1</sup>.

В парке представлены в основном породы Юрского периода – известняк, песчаник и глина.

Со средневековья и до XVIII века здесь добывали железную руду, с XVIII до начала XX века - также низкокачественный уголь.

Сегодня экономика региона зависит от туризма и сельского хозяйства.



Йотунхеймен - национальный парк Норвегии, славящийся самыми высокими горами в стране.

На территории в 1151 км<sup>2</sup> расположились свыше 250 вершин, высота которых превышает отметку в 1900 м.

Самыми высокими точками Йотунхеймена являются Галлихёйгген (2469 м) и Глиттертинн (2465 м), также здесь находится самый высокий водопад Норвегии – Веттисфоссен.

Статус национального парка Йотунхеймен получил в 1980 году.

Здесь обитает множество видов млекопитающих, среди которых: волки, олени, рыси, россомахи, а в озерах парка водится форель.





В нашей стране тоже есть регион, где отмечается европейский праздник – это Карелия. На ее территории находятся три природоохранные зоны: Паанаярви, Водлозерский и Калевальский парки.

Паанаярви – это горный парк, в котором находится самая высокая гора Карелии, Нуорунен. Калевальский парк отличается тем, что в нем лучше всего сохранены лесные системы.

Водлозерский парк – самый крупный из всех. Он является объектом научного интереса очень многих ученых, поэтому здесь проводится множество конференций и семинаров. Кроме того, в последнее время здесь активно возрождают традиции водлозеров: песни, ремесла, праздники и храмы. В скором времени в Карелии появится еще один национальный парк, «Ладожские шхеры», но пока он на стадии проектирования.



На конец 2015 года на территории России действовало 49 национальных парков суммарная площадь территории которых составляла 21,29 млн га или 14,12 млн га без учёта морских акваторий, что составляет 0,82% от площади России:

За 2016-2019 годы их общее число достигло 62.


В 1983 году были образованы первые национальные парки на территории России: Сочинский и Лосиный Остров.

Бурное расширение сети национальных парков России пришлось на 1991-1994 годы: к концу 1994 года их было 27.

В последующие годы темпы роста числа национальных парков снизились.

Последним был учреждён национальный парк «Самурский» (25 декабря 2019).

Отдельно выделяется задача создания трёх национальных парков в арктической зоне Российской Федерации.



Национальный парк был создан в 1987 на площади 6621км<sup>2</sup> для охраны уникальных природных комплексов Куршской косы. В 2000 году Куршская коса была включена в список Всемирного наследия ЮНЕСКО.

На 23-м км Куршской косы действует полевой стационар «Фрингилла». Он продолжает работу немецкой орнитологической станции, основанной в 1901 году орнитологом Иоганнесом Тинеманном. На территории Куршской косы насчитывается 46 видов млекопитающих.. Птиц насчитывается 262 вида.





Лосиный Остров - лесной массив на территории Москвы и Московской области. Площадь 128,81 га.

Крупнейший лесной массив в Москве и крупнейший среди лесов, расположенных в черте городов (Московская часть леса).

С 1983 года имеет статус национального парка.

В Лосином Острове произрастает более 500 видов растений, в том числе 32 вида древесных, 37 видов кустарниковых.

Лесообразующие породы деревьев - береза (46% лесопокрытой площади), сосна (22%), ель (16%), липа (13%), дуб (3%).

Доля остальных пород незначительна.

Фауна насчитывает более 280 видов позвоночных животных, более 160 видов птиц, 38 видов млекопитающих;

15 видами представлены рыбы, 10 - земноводные и 5 - пресмыкающиеся.

