

Мир и Россия в начале
эпохи Великих
географических открытий.

Проблемное задание

- Какое значение имели Великие географические открытия для развития России?



Аляска (США)

КАНАДА

США

Мексика

Куба

Гватемала

Эквадор

Перу

Чили

Аргентина

Боливия

Парагвай

АТЛАНТИЧЕСКИЙ ОКЕАН

ТИХИЙ ОКЕАН

БРАЗИЛИЯ

КОЛУМБИЯ

ВЕНЕСУЭЛА

ПЕРУ

ЧИЛИ

АРГЕНТИНА

ГРЕНЛАНДИЯ

НОРВЕГИЯ

ШВЕДИЯ

ПОЛЬША

ЧЕХИЯ

СЛАВОНАВИЯ

УКРАИНА

БЕЛОРУССИЯ

КАЗАХСТАН

КИТАЙ

ИНДИЯ

МАДАГАСКАР

АНТАРКТИДА

МАДАГАСКАР

АНТАРКТИДА

РОССИЯ

КАЗАХСТАН

КИТАЙ

ИНДИЯ

МАДАГАСКАР

АНТАРКТИДА

МАДАГАСКАР

АНТАРКТИДА

МАДАГАСКАР

АНТАРКТИДА

МАДАГАСКАР

АНТАРКТИДА

МАДАГАСКАР

Восточно-Сибирское море

Чукотское море

Берингово море

Охотское море

Японское море

Тихий океан

Индийский океан

Аравийское море

Бенгальский залив

Индонезийское море

Тиморское море

Коралловое море

Тасманово море

Море Лазарева

Море Посер-Ларсена

Море Содружества

Море Дэвиса

Море Мусона

Море о Юрвья

Море Салова

Море Уэдделла

Море Лазарева

Море Посер-Ларсена

Море Содружества

Море Дэвиса

ТИХИЙ ОКЕАН

Индийский океан

АВСТРАЛИЯ

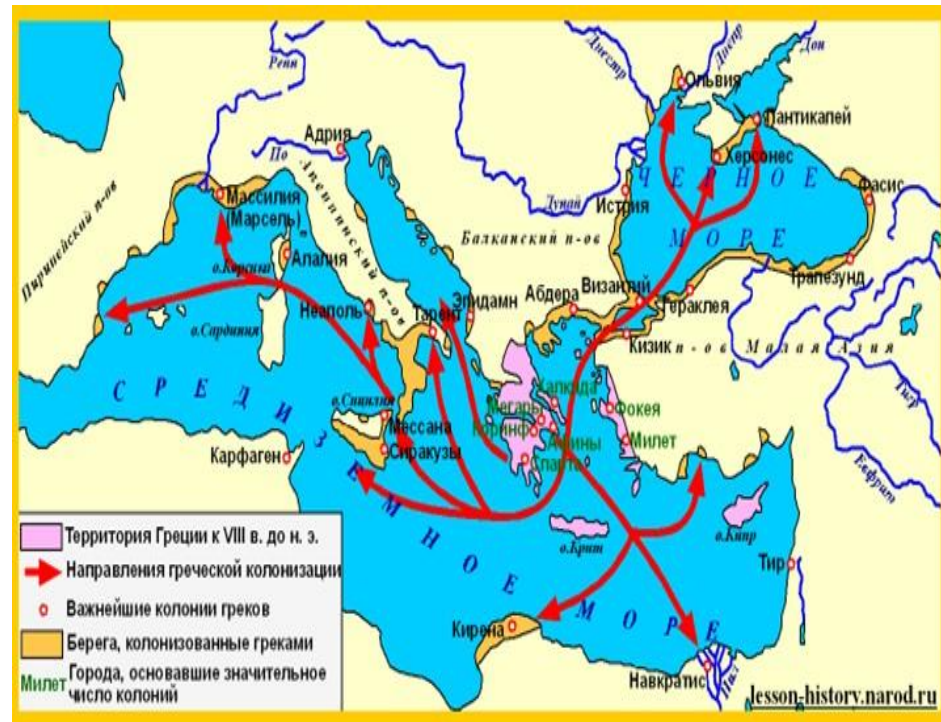

НОВАЯ ЗЕЛАНДИЯ

АНТАРКТИДА

Плавание финикийцев вокруг Африки — предполагаемое путешествие финикийских мореходов вокруг Африканского континента около 600 года до н. э., совершённое по приказу египетского фараона Нехо II.



Морские путешествия и колонии древних греков.



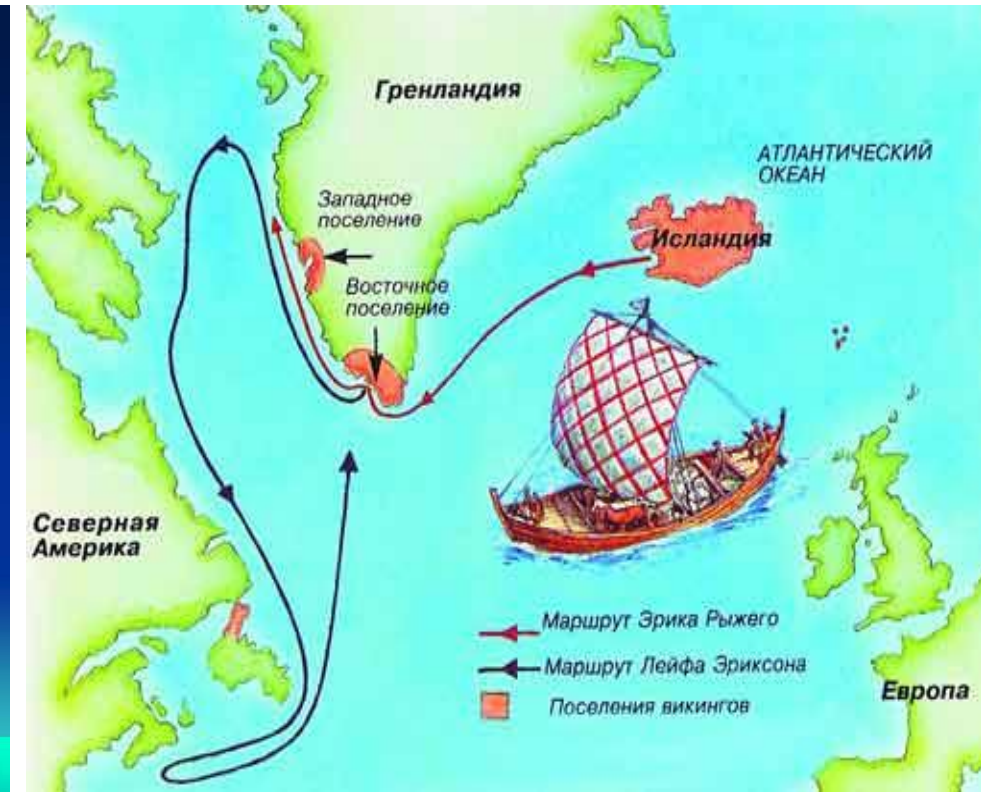
Макет китайского корабля Чжэн Хэ и гораздо меньший по размеру каракки Колумба



Викинги открыли Исландию, Гренландию, Северную Америку

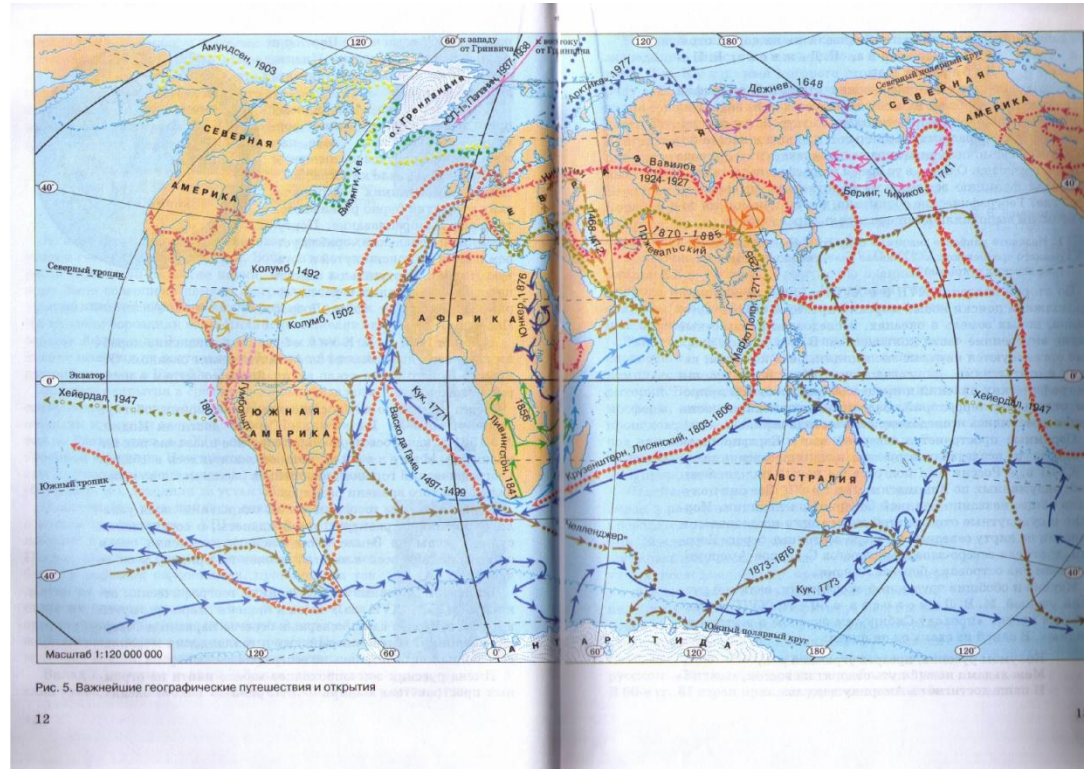


Норманны (викинги)
10 век



Географические открытия – это

1. Посещение новых территорий.
2. Хозяйственное освоение новых земель.
3. Установление контактов с местным населением.



Географические открытия европейцев.

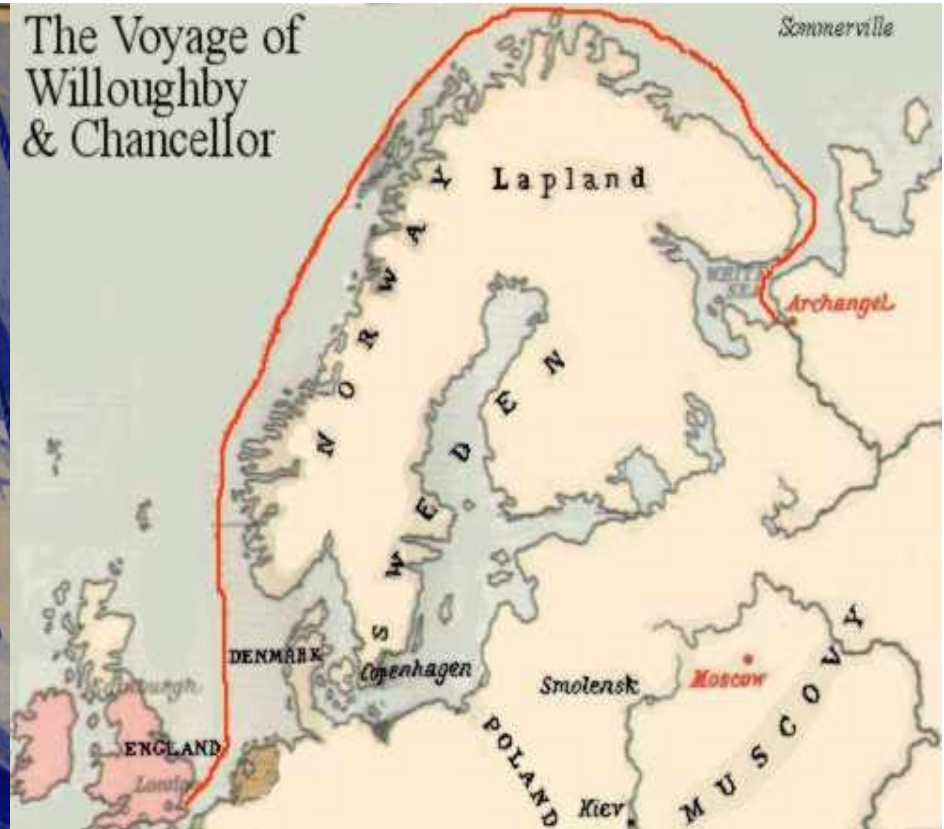
I этап кон. 15- сер. 16 вв.

- Испанцы, португальцы.
- 1488 г. Бартоломеу Диаш
- 1497 г. Васко да Гама
- 1492 г. Христофор Колумб
- 1519-1521 гг. Фернан Магеллан

II этап 16- сер. 17 вв.

- Англичане, голландцы, французы.
- 1553 г. Ричард Ченслер – причалил к Двинскому заливу Белого моря.

Экспедиция Р.Ченслера



Первый сибирский поход 1483 г.
Приращением Сибири Россия обязана
вовсе не Ермаку. За сто лет до
легендарного атамана войско московских
воевод Федора Курбского-Черного и
Ивана Салтыка-Травина прошла от
Устюга до верховий реки Обь,
присоединив западную Сибирь к
владениям Ивана III.


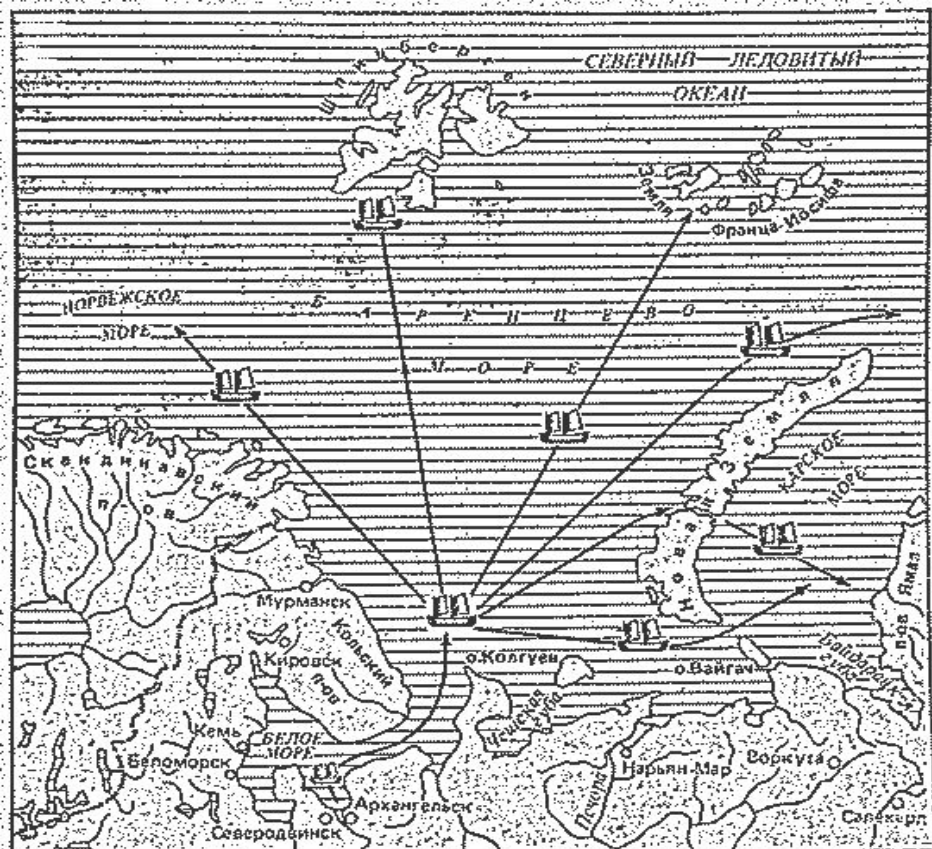
Русские географические открытия.

В конце XV в. воеводы *Семен Курбский* и *Петр Ушатый* предпринял и большой поход в Западную Сибирь, во время которого была открыта самая высокая часть Уральских гор и определено их истинное направление «от моря до моря», т. е. с севера на юг.



Наряду с сухопутными экспедициями развивались и морские путешествия. Поморы — потомки русских, осевших на побережьях северных морей, — создали особый вид судна, приспособленного для плавания во льдах. На этих судах они открыли о. Колгуев, проливы, ведущие в Карское море, достигли Новой Земли и подошли к Медвежьему острову и восточным берегам Шпицбергена. Поморы совершали частые путешествия между устьями Оби и Северной Двины, а также поддерживали торговые связи со скандинавами, плавая в Балтийское море вокруг берегов Скандинавского полуострова.

Плавания поморов.



Плавание поморов в XI—XVI вв.

Русские люди в XIV—XV вв. совершали длительные поездки в соседние страны. Среди них наиболее замечательным является путешествие тверского купца *Афанасия Никитина*, который первым из европейцев посетил Индию (1466—1472 гг.). Маршрут Никитина был очень большим и по тому времени необычайно трудным. Он посетил Шемаху, Иран, Ормуз, Индию, пересек три моря (Каспийское, Черное и Аравийский залив) (рис. 4), провел в Индии больше трех лет и хорошо познакомился с народами и природой этой страны. Никитин не доехал до родной Твери и умер в пути. Находясь в Индии, Никитин вел записи, которые были доставлены его спутниками в Москву, где были изданы под названием «Хождение за три моря». В эти записки вошли путевые наблюдения и личные впечатления. В них приводится много интересных сведений о религии индусов, их образе жизни, о растительности, птицах, животных и богатствах природы Индии.

Тверской купец – Афанасий Никитин.



А. Иванов. Афанасий Никитин. Хождение за три моря.

Хождение за три моря



Мозаика Афанасия Никитина



Мозаика Афанасия Никитина



Памятник Афанасию Никитину в Твери



Ключевые слова

Маршрут путешествия Афанасия Никитина



Почему Россия не приняла активного участия в ВГО в XVI в.?

1. Не развиты товарно-денежные отношения, как в Европе.
2. Не было много денег для снаряжения экспедиций.
3. Отсутствие выхода к незамерзающим морям.
4. Не было флота.
5. Не завершилось формирование единого государства.

Домашнее задание: параграф 1,
вопросы и задания для работы с текстом
параграфа (устно). Заполнить таблицу,
сфотографировать и пристать
belyakova@gimnazlen.org до 27.11.2020 г.