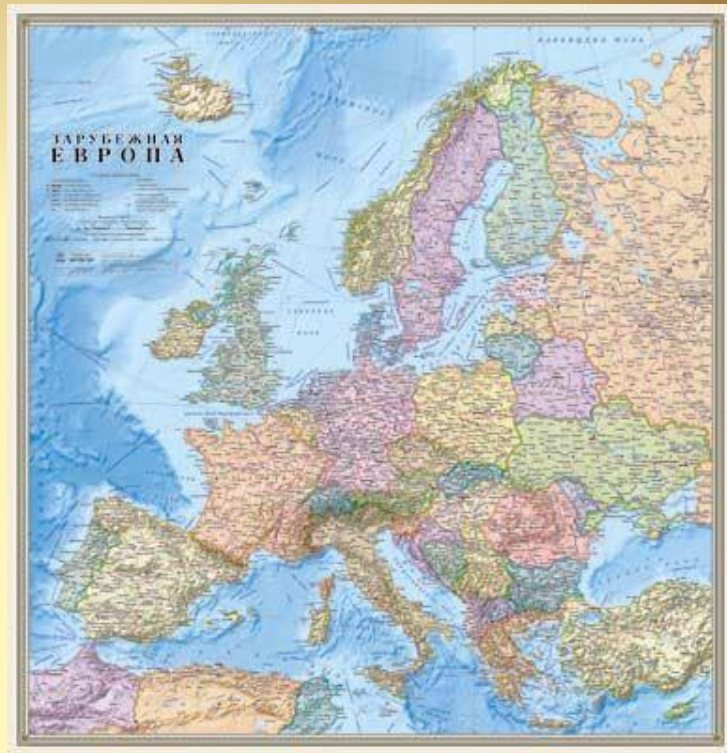
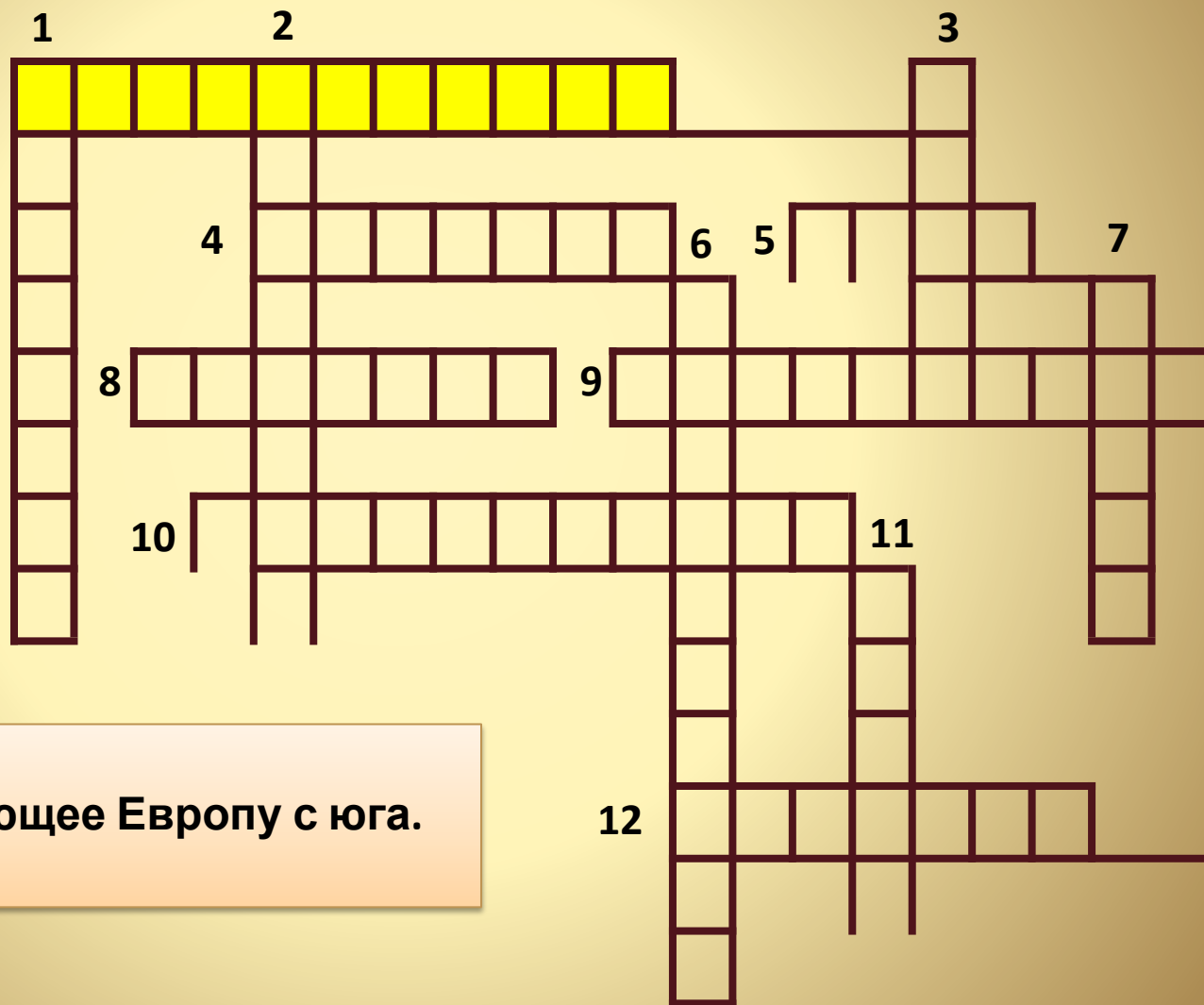


Кроссворд Д 7 класс



Географи я Европы

По горизонтали



1. Море, омывающее Европу с юга.

По горизонтали



4. Пролив, разделяющий Францию и Великобританию

По горизонтали




5. Река, протекающая через столицу Франции.

По горизонтали



8. Залив Балтийского моря

По горизонтали



9. Море Атлантического океана,
омывающее северо-запад Европы.

По горизонтали



10. Самый западный полуостров Европы.

По горизонтали



12. Горная система Европы

По вертикали



1. Море Северной Европы, богатое месторождениями нефти и газа.

По вертикали



2. Вулканический остров, знаменитый своими гейзерами и горячими источниками.

По вертикали



3. Река, протекающая через десять европейских государств.

По вертикали



6. Самые высокие горы Европы.



По вертикали

1	С	Р	Е	Д	И	З	Е	М	Н	О	Е								3	Д
	Е						С													У
	В		4	Л	А	-	М	А	Н	Ш	6	5	С	Е	Н	А			7	
	Е			А							К				А					
	Р	8	Ф	И	Н	С	К	И	Й	9	Б	А	Л	Т	И	Й	С	К	О	Е
	Н			Д							В									
	О		10	П	И	Р	Е	Н	Е	Й	С	К	И	Й	11					
	Е			Я							А									
											З									
											С									
											12	К	А	Р	П	А	Т	Ы		
												И								
												Е								

7. Самая длинная река Европы.

По вертикали



11. Горы центральной Европы, знаменитые своими горнолыжными курортами.

По вертикали

