

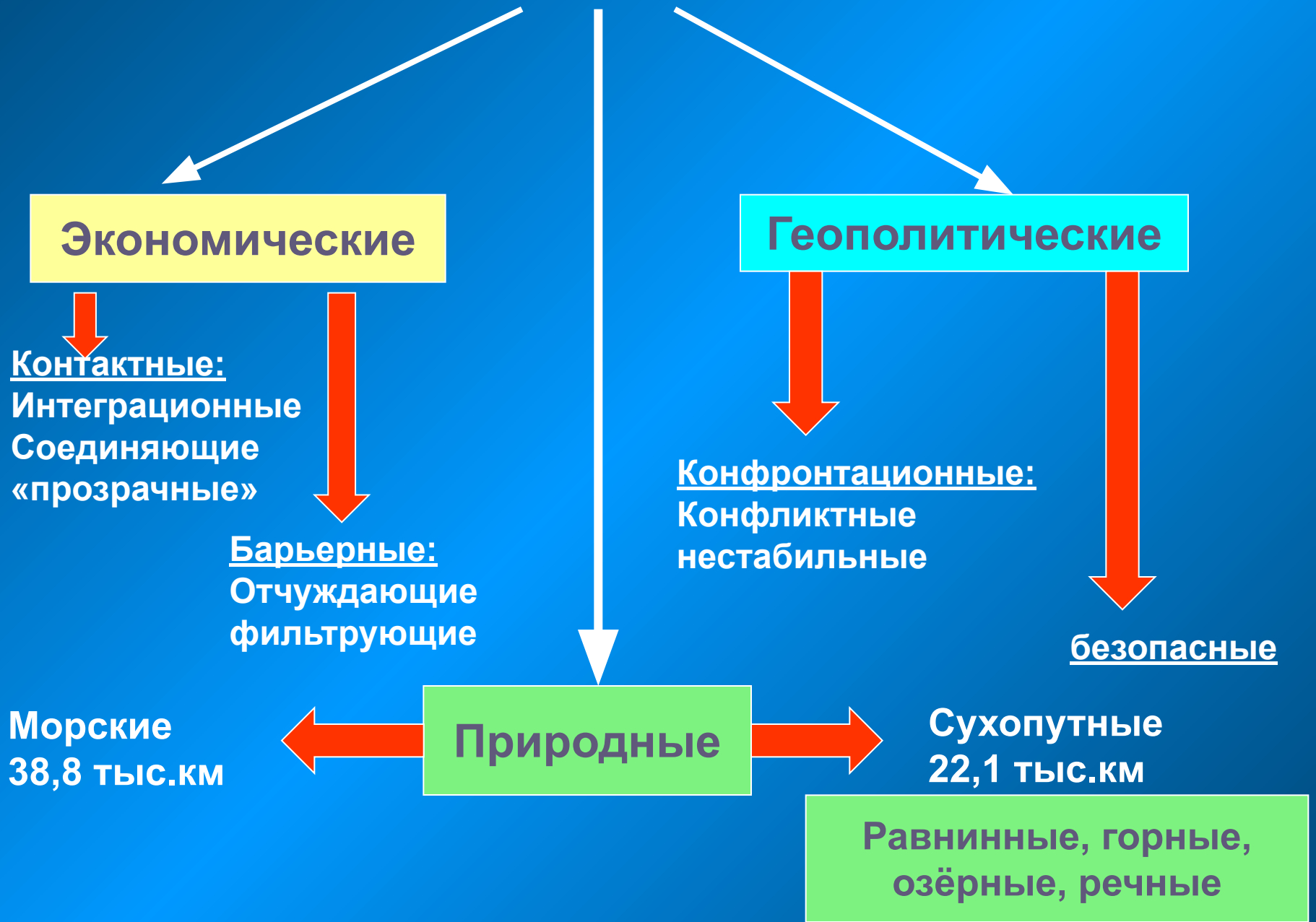
Государственные границы России



Типы и виды российских границ



Типы границ России



Экономические

Контактные:
Интеграционные
Соединяющие
«прозрачные»

Барьерные:
Отчуждающие
фильтрующие

Геополитические

Конфронтационные:
Конфликтные
нестабильные

безопасные

Морские
38,8 тыс.км

Природные

Сухопутные
22,1 тыс.км

Равнинные, горные,
озёрные, речные

Сухопутные границы России

Россия граничит на суше
с 14 государствами

- Северо-западная граница
- Западная граница
- Южная граница

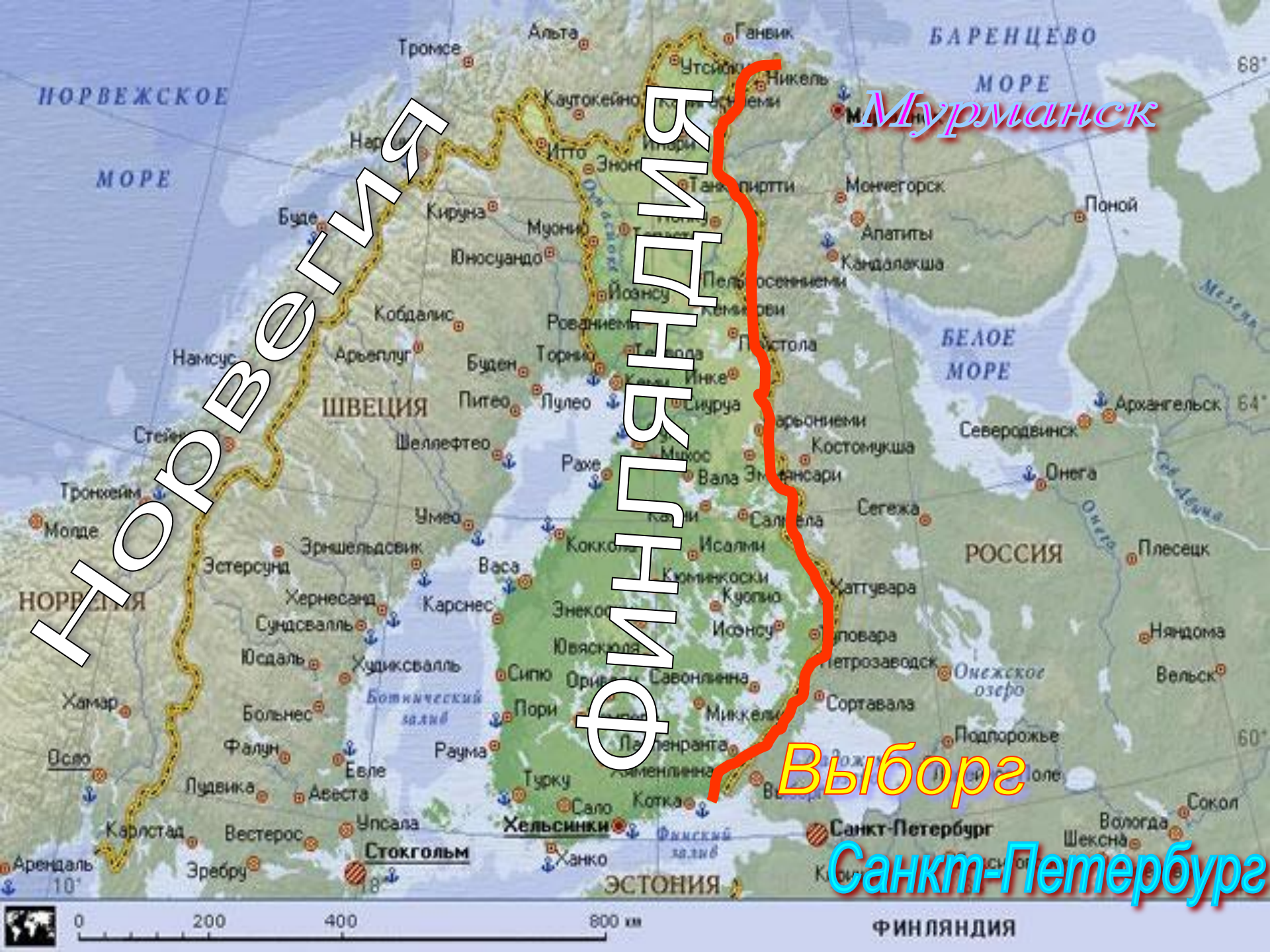


Северо-западная граница

граница
с Норвегией и Финляндией



От Баренцева
до Балтийского моря



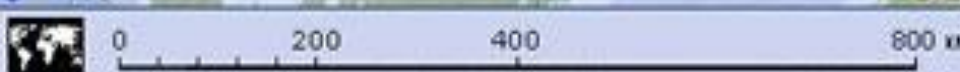
Норвегия

Финляндия

Мурманск

Выборг

Санкт-Петербург

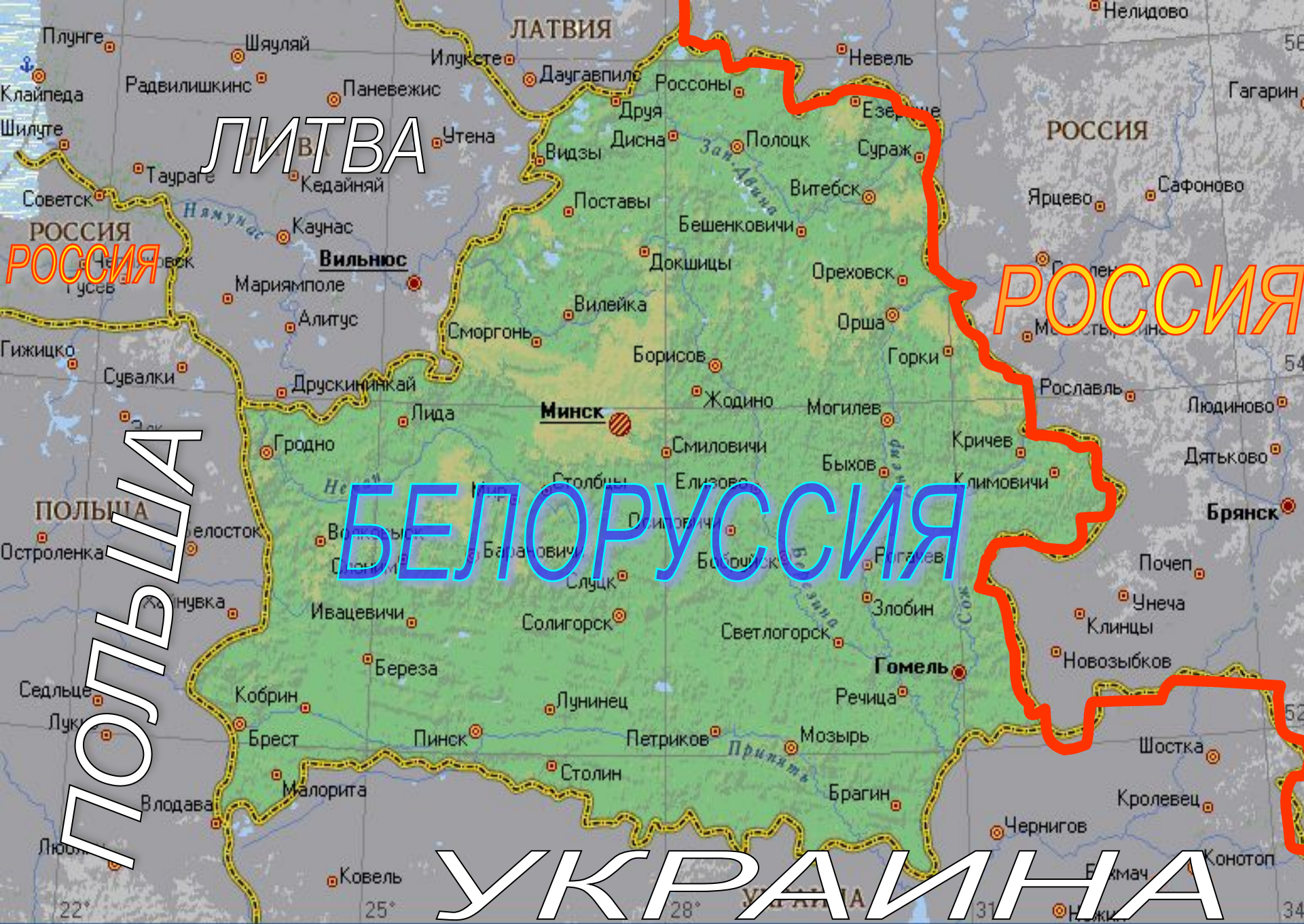


Финляндия

Западная граница

1-й участок: границы со странами Балтии
2-й участок – интеграционная граница с Белоруссией
3-й участок – граница с Украиной





ЛИТВА

РОССИЯ

РОССИЯ

БЕЛОРУССИЯ

ПОЛЬША

УКРАИНА

АДМИНИСТРАТИВНОЕ ДЕЛЕНИЕ

0 100 200 400 км

БЕЛОРУССИЯ

Южная граница

Грузия



КНДР

Азербайджан

Казахстан

Монголия

Китай

Морские границы России

- 38,8 тыс км²
- США
- Япония

Космическое пространство

Воздушное пространство над государственной территорией

Воздушное пространство над открытым морем

200 миль

24 мили

12 миль

Внутренние воды

Территориальные воды

Прилежащая зона

Экономическая зона

Открытое море





**Аляска.
США**

— — — Граница между Европой и Азией
Цифрами на карте обозначены
государства:

- | | | | | |
|-----------|--------------|-----------|----------------|---------------|
| 1 Эстония | 3 Литва | 5 Абхазия | 7 Южная Осетия | 8 Армения |
| 2 Латвия | 4 Белоруссия | 6 Грузия | | 9 Азербайджан |

Границы нашей Родины

28 мая 1918 г. Совнарком РСФСР принял декрет «Об учреждении пограничной охраны». Указом президента России от 11 марта 2003 года Пограничная служба передана в ведение Федеральной службы безопасности России

Основная задача Пограничной службы - защита и охрана государственной границы Российской Федерации



Границы Российской Федерации

- Протяженность - 60 932 км
- Россия граничит с 18 государствами
- Современные границы России с бывшими советскими республиками в международно-правовом отношении оформлены не до конца

Сухопутные границы

- Россия граничит с 16 государствами (8 бывшие союзные республики)
- Калининградская область - полуэксклав: часть территории государства, не имеющая общих границ с основной его частью и окруженная территорией одного или нескольких других государств, имеющая выход к морю

Морские границы

- Россия граничит с 12 государствами

Факты

- Самая протяженная сухопутная граница - с Казахстаном: 7591 км
- Только морскую границу Россия имеет с США и Японией
- Самая протяженная морская граница (19 724,1 км) проходит вдоль побережья морей Северного Ледовитого океана

Пограничники

- В настоящий момент погранвойска полностью перешли на контрактную службу
- Границу охраняют около 150 тыс. пограничников

Соседи России 1-го порядка сосредоточивают около 50% промышленного и сельскохозяйственного производства мира и почти 60% его научного потенциала. Для внешней торговли России этот соседский пояс имеет огромное значение. На него приходится 1/3 российского экспорта и 2/5 импорта

Если же учитывать не только соседей 1-го порядка, но и ближайшие к ним страны, расположенные в Европейском регионе, Западно-, Центрально- и Южноазиатских регионах, а также страны Азиатско-Тихоокеанского и Северо-Американского регионов, то с 64 странами этих регионов осуществляется более 90% внешней торговли нашей страны.



- Цифрами обозначены:
1. Эстонская ССР
 2. Латвийская ССР
 3. Литовская ССР
 4. Белорусская ССР
 5. Карело-Финская ССР
 6. Молдавская ССР
 7. Грузинская ССР
 8. Армянская ССР
 9. Азербайджанская ССР
 10. Таджикская ССР
 11. Киргизская ССР

..... Западная граница СССР на 30.XII.1922 г.
 Границы Союзных республик даны на 22.IV.1941 г.

☐ I Всероссийский съезд Советов, принявший решение о создании СССР

☐ ЗСФСР Республики, вошедшие в состав СССР в 1922 г.

☐ ЗСФСР Республики, вошедшие в состав СССР в 1924-39 гг..

☐ Образование Молдавской ССР в 1940 г.

☐ Карело-Финская ССР. Образована в 1940 г.

☐ Территории, возвращенные Румынией в 1940 г.

☐ Зап. Украина и Зап. Белоруссия, вошедшие в состав СССР в 1939 г.

☐ Литва, Латвия, Эстония вошедшие в состав СССР в 1939 г.

○ Хорезмская (1) и Бухарская (2) народные республики, имевшие договорные отношения с РСФСР до образования СССР в Средней Азии

Домашнее задание:

- Параграф "Учимся с "Полярной звездой», читать.
- Подготовить ответы на вопросы в конце параграфа, возможно использование 2-3 слайдов презентации (по желанию).