

Пеший туристский поход
первой категории сложности

ГБОУ Школа №2057 Новомосковского округа города Москвы

22 июня 2019 года по 3 июля 2019 года

Маршрутная книжка №1-166

Руководитель группы: Шинко Михаил Григорьевич

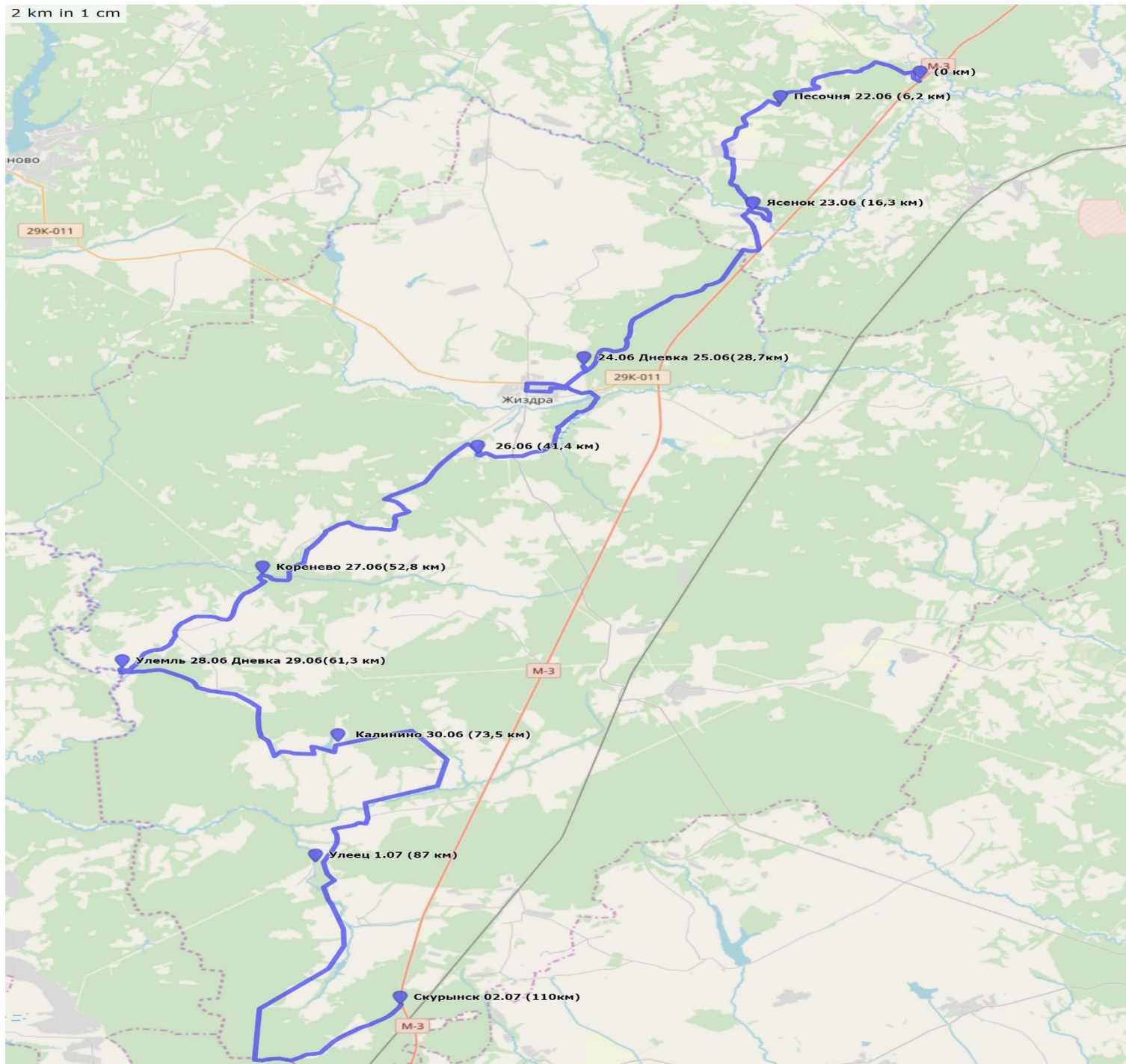


Калужская область

Районы:

Думиничский
Жиздринский

106,5 км
по земле
пропитанной
кровью защитников
Родины



Через линию фронта



Маршрут традиционный, практически отработанный. Этот маршрут пролегает по местам ожесточенных боев Красной Армии и народного партизанского движения в годы Великой Отечественной войне и ставит своей целью приобщать молодое поколение к памяти о том, как надо защищать свою Родину

Братская могила в д.
Высокое
Думиничского
района Калужской
области.

Регион захоронения
Калужская обл.

Номер захоронения
в ВМЦ 40-63

Захоронено всего
4486



Состав группы на фото в свх. Коллективизатор

**Шинко Михаил Григорьевич –
руководитель**

**Васильев Валентин
Валентинович – заместитель**

**Максим Шинко- командир,
медик**

Алена Аронова – зав.пит

Даня Коркишко- навигатор

Максим Трушевич – котловой

Дима Быков – костровой

**Ибрагим Ибрагимов –
реммастер**

**Никита Ангеловски –
фотограф**

**Ханзода Рахмидинова –
хронометрист**

Паша Адарченко – климатолог

Антон Комраков – зав.снар.

Руслан Юсофи – летописец

**Маша Агафошина – краевед,
историк**



Географическая справка

Большая часть путешествия проходит по Жиздринскому району Калужской области. Жиздринский район расположен на юге Калужской области, замыкая её южную границу, граничит с Брянской областью.

Историческая справка

В годы Великой Отечественной войны Жиздра являлась стратегически важным объектом для фашистов, так как была для немцев ключом к Брянску. Наступление наших войск здесь было остановлено, и фронт простоял от Жиздры в 12-15 километрах целых полтора года. Проходил он в районе села Пыренка и Ясенок

График движения и фото

22.06	Москва- село Мирный-р. Песочня	250 км 6 км	ЧХВ 02:25 координаты начала(N 53*54.483' E 034*56.406') и конца пути(N 53*53.145' E 034*53.937')	Больной автобус. Местность заболочена, отсутствие троп	Температура воздуха днем + 21°. Ветер - 3 м/с, северный. Солнечно. Температура воздуха ночью 14°
--------------	---	----------------------	---	---	---




23.06	Р. Песоч ня-р. Ясено к	9 км	ЧХВ 05:27 координаты начала(N 53*53.145' E 034*53.937') и конца пути(N 53*50.365' E 034*51.527')	Высокая трава, река, отсутствие троп, густые заросли молодняка	Температура воздуха днем +20°. Ветер 4 м/с, западный. Дождливо. Температура воздуха ночью 12°
-------	------------------------------------	---------	--	---	--




24.06	Р. Ясенок- р. Жиздра	12 км	ЧХВ 06-15 координаты начала(N 53*50.365' E 034*51.527') и конца пути(N 53*45.790' E 034*46.071)	Разбитая лесовозная дорога, слепни, комары	Температура воздуха днем +26°. Ветер 2 м/с, восточный. Солнечно. Температура воздуха ночью 10°
-------	-------------------------------	----------	---	--	--



25.06	Р.Жиздра-г. Жиздра ДНЕВКА	4 км	ЧХВ 01-40	Пиявки в пруду	Температура воздуха днем +20° . Ветер 3 м/с, северный. Солнечно. Температура воздуха ночью 12°
-------	--	------	-----------	----------------	--




26.06	Р. Жиздра -р. Бродна	9 км	ЧХВ 03-51 координаты начала(N 53*45.790' E 034*46.071) и конца пути(N 53*43.234 E 034*42.292)	Очень жарко	Температура воздуха днем +25° . Ветер 2 м/с, южный. Солнечно. Температура воздуха ночью 17°
-------	-------------------------------	---------	--	----------------	---



27.06	Р.Бродна-Р. Кореневка	12 км	ЧХВ 04-10 координаты начала(N 53*45.790' E 034*46.071) и конца пути(N 53*39.833 E 034*35.588)	Тучи и неутешите льный прогноз МЧС	Температура воздуха днем +19° . Ветер 5 м/с, юго-западный. Дождливо. Температура воздуха ночью 14°
-------	--------------------------	----------	--	--	---



28.06	Р. Корневка- Дубровка	12 км	ЧХВ 04-15 координаты начала(N 53*39.833 E 034*35.588) и конца пути(N 53*36.398' E 034*33.981)	Дождь и холод	Температура воздуха днем +21°. Ветер 4 м/с, северо-западный. Пасмурно. Температура воздуха ночью 11°
-------	-----------------------------	----------	---	---------------------	---



29.06	Дубровка а ДНЕВКА	3,5 км	ЧХВ 01:15	Прохладно	Температура воздуха днем +20° Ветер 3 м/с, северо-западный. Пасмурно. Температура воздуха ночью 13°
-------	-------------------------	--------	-----------	-----------	--



30.06	Дубровка-Калинино	10 км	ЧХВ 03-25 координаты начала(N 53*36.398' E 034*33.981) и конца пути(N 53*34.643' E 034*37.304')	Заболоченная местность	Температура воздуха днем +25°. Ветер 4 м/с, северо-западный. Солнечно. Температура воздуха ночью 21°
-------	-------------------	-------	--	------------------------	--



01.07	Калинин о- Огорь	13 км	ЧХВ 04-50 координаты начала(N 53*34.643' E 034*37.304') и конца пути(N 53*29.286 E 034*38.204)	Жарко	Температура воздуха днем +28° . Ветер 3 м/с, юго-западный. Солнечно. Температура воздуха ночью 21°
-------	------------------------	----------	--	-------	---



02.07

Огорь-
Скурынск

10
км

ЧХВ 03-20
координат
ы начала(
N 53*29.286
E
034*38.204)

Дорога к дому
коротка

Температура воздуха днем +25°.
Ветер 4 м/с, западный. Пасмурно.
Температура воздуха ночью 21°



03.07

Скурынск – а\дорога
-Москва

4 км

300

ЧХВ 01-15

4 ч

Платные участки
дороги

