

**САБАҚТЫҢ ТАҚЫРЫБЫ:**

**СОЛТҮСТІК АМЕРИКА  
МАТЕРИГІНЕ САЯХАТ**

## САБАҚТЫҢ МАҚСАТЫ:

Солтүстік Америка материгі туралы алған білімдерін тиянақтау, өткен сабақтан алған білімдерін жүйелеу.

# САБАҚТЫҢ МІНДЕТТЕРІ:

- 1) Білімділік: Оқушылардың Солтүстік Америка материгі туралы алған білімдерін тиянақтау, өткен сабақтан алған білімдерін жүйелеу арқылы тақырыптарды тереңірек меңгерту.
- 2) Дамытушылық: Оқушылардың өз ойларын жете айта білуге, өткен тақырыптарды байланыстыра отырып жан-жақты ойлау, топпен, картамен жұмыс жасау қабілеттерін, дағдыларын дамыту. Саяхат сабақ арқылы оқушылардың пәнге деген қызығушылықтарын арттыру.
- 3) Тәрбиелік: Әдептілік ережелерін бойына сіңірген шығармашылық қабілеті мүмкіндігінше дамыған азамат тәрбиелеу.

**Сабақтың түрі:** Саяхат сабақ

**Сабақтың әдісі:** Өздік ізденіс  
жұмыс

**Сабақтың көрнекілігі:** Солтүстік  
Американың физикалық картасы,  
интерактивті тақта, слайд, жұмыс  
дәптері.

# **Сабақтың жоспары:**

I. Ұйымдастыру

II. Қызығушылықты ояту

III. Материкке шолу

IV. Бекіту

V. Қорытындылау. Бағалау

VI. Үйге тапсырма беру

## САБАҚТЫҢ БАРЫСЫ:

*1. Ұйымдастыру кезеңі.*

Оқушылардың көңіл-күйін сабаққа аудару.



## // ПСИХОЛОГИЯЛЫҚ ТРЕНИНГ

**География сабағында мына сөздердің қайсысын кездестіреміз?**

*1) Материк, арал, шеңбер, түбек, шығанақ, теңіз, мұхит, үстірт, ұлттық парк, бұрыш.*




2) Солтүстік Америка материгін оқығанда қандай географиялық объектілерімен таныс болдыңыздар?


Калифорния түбегі, Исландия аралы, Хонсю аралы, Кордильер тауы, Аляска түбегі, Камчатка түбегі, Аппалачи тауы, Үндіқытай түбегі, Мексика шығанағы, Тянь-Шань тауы.



# ГЕОГРАФИЯЛЫҚ КООРДИНАТЫ



Куба









Смрпана-Мам  
Смрпана-Мам

## IV. “ЕҢ ...ЕҢ...ЕҢ...”(ГЕОГРАФИЯЛЫҚ СЕРГІТУ)

- 2)Ең биік ағаш.....
- 3)Ең ұзын тау.....
- 4) Ең үлкен арал.....
- 5) Ең үлкен каньон.....
- 6)Ең үлкен толқындар.....
- 7)Ең биік шың.....
- 8)Ең ыстық жер.....
- 9)Ең суы мол өзен.....
- 10)Ең ұзын жер асты үңгірі.....

## **Ү.ҚЫЗЫҚТЫ СӨЗДЕР:**

- 1) Португал тілінен аударғанда “жер иеленуші” дегенді білдіреді**
- 2) “Біз сізді түсінбейміз” деп үндістер еуропалықтардың сұрағына жауап берген**
- 3) Бұл геогр.объектіні Хғ. Викингтер және нормандықтардың ашқан. Датша оны “Жасыл ел” деп атайды?**
- 4) Испан тілінен аударғанда “Гүлденген ел”**



**5) Орыс тілінде бұл “Қайта ашылған жер” - “Вновь открытая земля” деген мағынаны білдіреді, ал ағылшынша- қалай аталған?**

**6) Испан тілінде “Ыстық жер, горн” дегенді білдіреді**

# ҮІ.ЗООБАҚ ОЙЫНЫ .“БҰЛ НЕ?” “ОЛ КІМ?”



























Белоголовые Орляны





# ҮІІ. ”БІЛІМ КЕМЕСІ”

Кордильеры



# ҮШ.КАРТОГРАФИЯЛЫҚ

- 1.Маккензи
2. Жартас тауы
3. Миссисипи
- 4.Аппалачи
- 5.Колумбия
- 6.Сент-Чарльз
7. Марьято
8. Ниагара
9. Мак-Кинли
- 10.Юкон





# IX. ҚАРА ЖӘШІК



**1.Ежелгі майя бұл өсімдіктің бірнеше түрлерін білген. Еуропалықтар өсімдікті көріп таң қалып еліне былай деп жеткізген “ Дәні алтындай, жапырағы күмістей жарқырайды”**

**2. Қай тіл сіздерге ұнайды : итальяндық немесе ацтек тілі ме? Онда жауап беріңіздер. ИОл итальянша “алтын алма”, ал үндістер оны “туматель” дейді?**


**3.Үндістер одан “Чуньо” жасайды. Итальяндықтар оны”Тартуфолли” деп атайды. Ал орыстар оны “чертово яблоко” деген.**

**4.Бұл өсімдікті Америкадан алып келегеннен кейін көп уақыт декоративті өсімдік болып көрмеде ғана тұрған екен.1859жылы –бәрі өзгерді. Орыс шаруашылықпен айналысқан Данила Бокарев ол өсімдіктің дәнінен азық-түлік жасаған. Ол қандай өсімдік?**












# Х.СЕН БІЛЕСІН БЕ?

ТУРИСТІК САЯХАТҚА ШАҚЫРУ

КАНАДА



АҚШ



# XI. МИҒА ШАБУЫЛ

**1. Солтүстік Америка материгінің ауданы:**

- а) *24,2 млн. км.<sup>2</sup>*
- ә) *53,3 млн. км.<sup>2</sup>*
- б) *18,3 млн. км.<sup>2</sup>*
- в) *30,3 млн. км.<sup>2</sup>*

**2. Солтүстік Американы алғаш ашқан кім?**

- а) *Д. Кабот*
- ә) *Г. Гудзон*
- б) *А. Макензи*
- в) *Х. Колумб*

**4. Солтүстік Американың солтүстік және шығыс жағалауларында көптеген жерлерді ашқан саяхатшыар?**

- а) *Г.Гудзон, А.Макензи*
- ә) *В.Беринг, А.Чирико*
- б) *Э.Кортес, Р.Амунсен*
- в) *Д.Кабот, Х.Колумб*

**5. Солтүстік Американың 1/3 бөлігін жер бедерінің қандай түрі алып жатыр?**

- а) *Жазықтар*
- ә) *Таулар*
- б) *Ойпаттар*
- в) *Үстірттер*

**6. Солтүстік Американың ең биік нүктесі?**

- а) *Джомолунгма*
- ә) *Килиманджаро*
- б) *Аконкагуа*
- в) *Мак–Кинли*

**7. Солтүстік Американың ең төмен нүктесі?**

- а) *Өлі теңіз*
- ә) *Ассаль көлі*
- б) *Өлім аңғары*
- в) *Турфан*

**8. Солтүстік Американың оңтүстік–шығысындағы тау:**

- а) *Кордильер*
- ә) *Атлас*
- б) *Апалачи*
- в) *Анд*

**9. Солтүстік Американың оңтүстік–батысындағы түбек:**

- а) *Калифорния*
- ә) *Аляска*
- б) *Юкатан*
- в) *Флорида*

**10. Солтүстік Америкадағы үшкір шыңдар тізбегінен тұратын тау жоталарын не деп атайды?**

- а) *Прерий*
- ә) *Самбо*
- б) *Терая*
- в) *Сьерра*



# **Жауабы:**

**1-а**

**2-в**

**3-б**

**4-а**

**5-а**

**6-в**

**7-а**

**8-б**

**9-а**

**10-в**

# РЕФЛЕКСИЯ

Білім теңізі



Шығанақ ережесі



