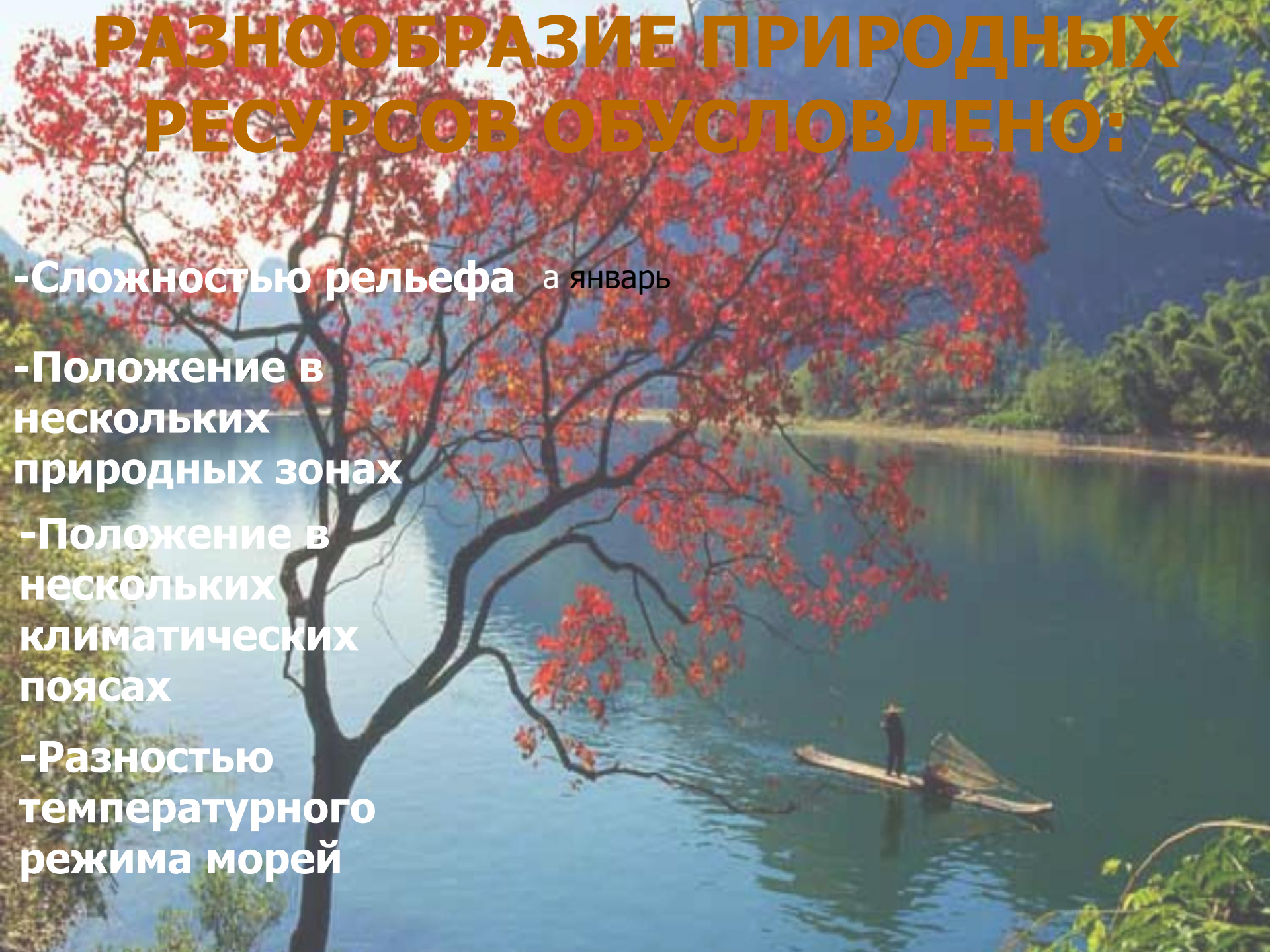


# **ПРИРОДНЫЕ УСЛОВИЯ И РЕСУРСЫ КИТАЯ**

**Иванова Л.А.,  
учитель географии  
ГБОУ школы № 411 «Гармония»**

# РАЗНООБРАЗИЕ ПРИРОДНЫХ РЕСУРСОВ ОБУСЛОВЛЕНО:

- Сложностью рельефа а январь
- Положение в нескольких природных зонах
- Положение в нескольких климатических поясах
- Разностью температурного режима морей




# ГОРНЫЕ ХРЕБТЫ

**На севере страны  
возвышаются  
горные хребты,  
покрытые лесами,  
напоминающими  
наши  
дальневосточные**



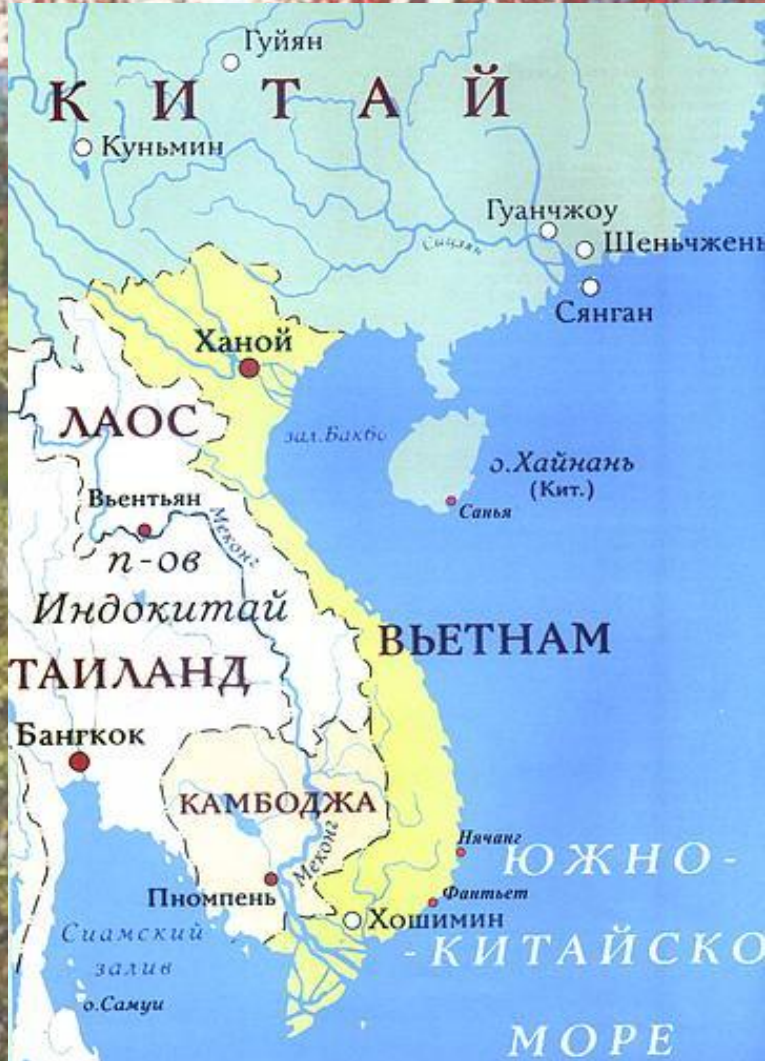
# ТРОПИЧЕСКИЕ ЛЕСА



На юге растут  
тропические леса

# О.ХАЙНАНЬ - ЖЕМЧУЖИНА КИТАЯ

Климат тропический,  
муссонный; на равнинах  
средняя температура  
января 16—19°C, июля —  
около 29°C



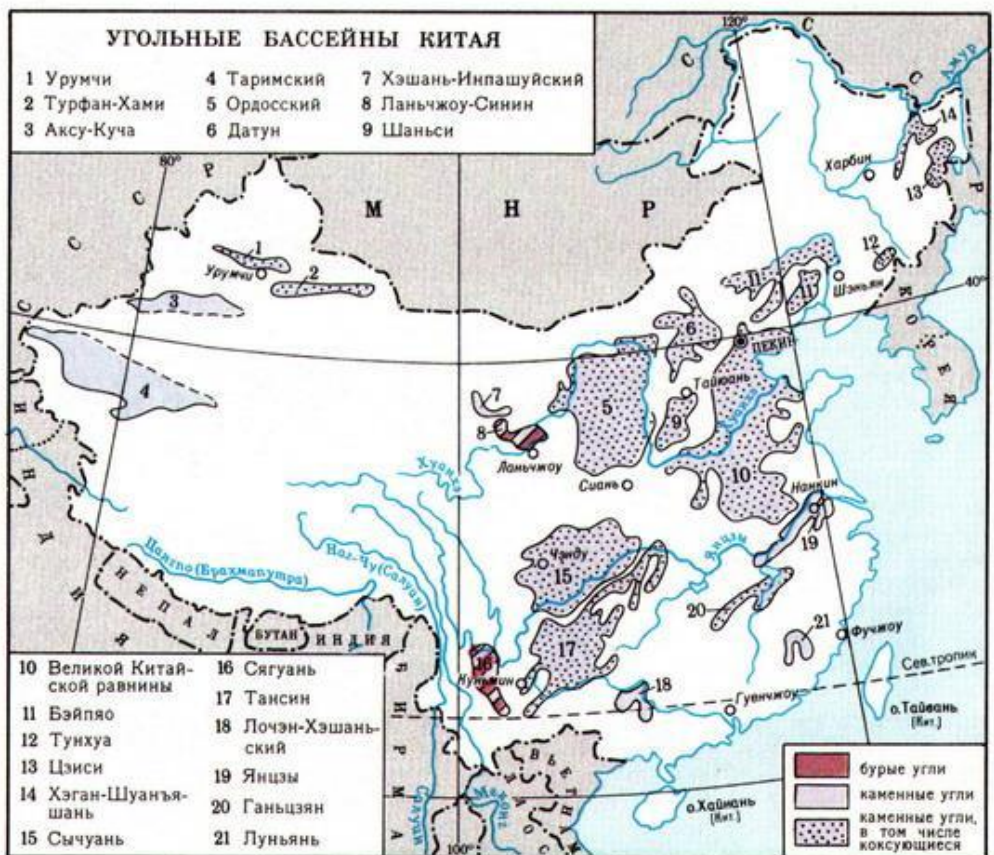
# АГРОКЛИМАТИЧЕСКИЕ РЕСУРСЫ

Характеризуются благоприятным сочетанием тепла и влаги в основном на юго-востоке страны. Обширные пространства Центрального и Западного Китая засушливы.



# МИНЕРАЛЬНЫЕ РЕСУРСЫ

Китай – страна, обеспечивающая себя всеми видами минеральных ресурсов, имеющая залежи почти 150 известных в мире минералов. 1 место по запасам: железной, медной и марганцевой руд, каменного угля. Также имеет большие запасы олова, вольфрама, бокситов.




# ВОДНЫЕ РЕСУРСЫ

Китай занимает первое место в мире по гидропотенциалу. В нем около 50 000 рек, но из расчета на душу населения воды не хватает.





# ХУАНХЭ- «ЖЕЛТАЯ РЕКА»



Хуанхэ - одна из самых осадкосодержащих рек в мире, она несёт множество лёссовых частиц.



# БИОЛОГИЧЕСКИЕ РЕСУРСЫ

**Национальным достоянием Китая является Большая Панда, питающаяся побегами бамбука.**

