

Межмуниципальный
форум
«Жить и действовать
сообща!»

10-11 августа 2018 год



**Межмуниципальный
форум**

**"ЖИТЬ И
ДЕЙСТВОВАТЬ
СООБЩА"**



2018 г.

ПОСТАНОВЛЕНИЕ АДМИНИСТРАЦИИ
МУНИЦИПАЛЬНОГО ОБРАЗОВАНИЯ
ЛАБИНСКИЙ РАЙОН
ОТ 02.08.2018 № 722

О подготовке и проведении форума
«Жить и действовать сообща!»

ПРОГРАММА мероприятий межмуниципального Форума

Лабинск вчера, сегодня, завтра

Днем основания Лабинска считается 5 октября 1841 года, когда Указом императора Николая I было утверждено название станции – Лабинская. В начале XX века в станции было четыре начальных школы, две церковно-приходских, в 1909 году приняла первых учеников Сергиевская мужская гимназия, а затем и женская. К лету 1913 году завершено строительство железнодорожной ветки Курганная – Лабинская. Станция продолжала успешно развиваться и после Октябрьской революции, и в первые годы Советской власти.

Муниципалитет состоит из города Лабинска – районного центра – и 12-ти сельских поселений. Площадь района – 184,3 тысяч гектаров. Население – порядка 100 тысяч человек.

В Лабинском районе стабильно работают промышленные предприятия, развиваются сельское хозяйство и предпринимательство. Флагманами промышленности являются ООО «Лабинский МЗЗ», ОАО «Лабинский хлебозавод», АО «Данон Россия» филиал «Молочный комбинат «Лабинский», ООО «Вознесенский хлебозавод», ООО «Лабинск-Сахар», ЗАО «Химик», ЗАО «Логия», ООО «Лабинский элеватор».

На протяжении ряда лет район уверенно удерживал лидерские позиции по урожайности зерновых среди муниципалитетов южной предгорной зоны Краснодарского края. Успешно развиваются личные подсобные хозяйства. Объем сельскохозяйственного производства ежегодно увеличивается за счет работы таких предприятий, как ООО АФ «Прогресс», ОАО ПЗ «Лабинский», ООО СЖК «Кедр», ООО АФ «Родина», ООО «Восток», ООО АФ «Союз».

Преобладающими почвами являются чернозёмы. Климат умеренно-континентальный. Район располагает богатым минерально-сырьевым потенциалом. Основные виды ресурсов – песчано-гравийные материалы, кирпичное глинистое сырьё, пески и известняк различного назначения, гипсовый камень, тугоплавкие глины, керамзитные материалы, марганцевые руды, бокситы. В пределах Лабинского соляного бассейна – от реки Белой до реки Большой Зеленчук – определены мощные пласты залегающая каменной соли, пригодной для химической и пищевой промышленности.

Район обладает уникальным лечебным и рекреационным потенциалом. Природная минеральная вода Лабинская по своему составу аналогична прославленной минеральной воде Баден-Баден. В черте города Лабинска расположен санаторий «Лаба», внесенный в реестр лучших здравниц Краснодарского края. Санаторий хорошо известен не только на Кубани, но и по всей России. Для лечения и профилактики различных заболеваний здесь применяются термальные воды и лечебные грязи.

В Лабинском районе есть всё для комфортной жизни. Модернизируется социальная сфера, создана солидная спортивная база. Большое внимание уделяется гражданско-патриотическому и духовно-нравственному воспитанию населения. Город Лабинск – второй кафедральный город Армавирской и Лабинской епархии Кубанской митрополии Русской Православной Церкви. Основой процветания и поступательного развития муниципалитета являются межнациональная дружба и межконфессиональное сотрудничество. Здесь остаются неизменными особая атмосфера кубанского колорита, трудолюбивые и хлебосольные лабинцы, почитающие традиции и историю своей малой Родины.

Добро пожаловать в Лабинский район!

ПРОГРАММА мероприятий межмуниципального Форума

«Жить и действовать сообща»

«10-11» августа 2018 год
Карачаевский городской округ, КЧР

№ п/п	Дата, время	Мероприятия	Наименование объекта
		10.08.2018 г., пятница	
1.	10.00	Прибытие делегации администрации МО Лабинский район в город Карачаевск. Возложение цветов к мемориалу жертвам депортации карачаевского народа	При въезде в город Карачаевск
2А	10.20-10.30	Переезд к месту проведения мероприятия	КЧГУ им.У.Д. Алиева г.Карачаевск, ул.Ленина 29
3.	10.30-11.00	Подготовка к мероприятию. Чайная пауза	КЧГУ им. У.Д.Алиева
4.	11.00	Открытие межмуниципального Форума с участием глав муниципальных образований	Актовый зал КЧГУ им.У.Д.Алиева
5.	11.00-12.00	Проведение Форума (выступление глав, обмен опытом)	Актовый зал КЧГУ им. У.Д.Алиева
6.	12.00-12.30	Выступление творческих коллективов Карачаевского городского округа и Лабинского района	Актовый зал КЧГУ им. У.Д.Алиева
7.	12.30-13.30	Обед	
8.	13.30	Отъезд участников Форума	г. Теберда
9.	14.00-15.00	Размещение, свободное время	
10.	15.00-19.00	Экскурсии : 1)Тебердинский природный биосферный заповедник; 2) Сентинский храм – христианский храм, возведенный в первой половине XX века.	г. Теберда
11.	19.00-22.00	“В кругу друзей!!!” –вечерний блок мероприятий	
		11 августа 2018 г., суббота	
12.	9.00	Завтрак	
13.	10.00	Отъезд участников Форума на Домбай	
14.	11.00	Обзорная экскурсия по Домбаю. Подъем на канатных дорогах на гору Мусса-Ачитара (3200 над уровнем моря)	п. Домбай
15.	14.00	Обед	
16.	15.00	Отъезд	

Карачаевский городской округ

У слияния Кубани и Теберды среди высоких скалистых гор, конечных отрогов Передового хребта, раскинулся утопающий в зелени Карачаевск. Это второй по величине и значимости город Карачаево-Черкесии, административный центр Карачаевского городского округа и территориально входящих в него наиболее значимых по республике и в целом по Кавказу горных курортов — Теберды и Домбая. А также некогда горняцких поселков — пос. Эльбрусский, Малокурганный, Орджоникидзевский, Мара-Аягзы.

Население Карачаевского городского округа составляет около 39 тыс. жителей, представителей различных национальностей. Здесь проживают карачаевцы, русские, черкесы, абазинцы, осетины, ногайцы, армяне, кабардинцы, украинцы, татары, белорусы, греки, даргинцы.

На территории Карачаевского городского округа находится Тебердинский государственный биосферный заповедник площадью 144 тыс. кв. метров.

Туристические базы города Теберды и посёлка Домбай одновременно могут принять до 10 тысяч туристов и отдыхающих.

В городе действуют ОАО «Карачаевский пивзавод», ОАО Корпорация «Камос», которые выпускают различную продукцию, в том числе и минеральную воду.

Город расположен на берегах трех рек: Кубани, Теберды и Мары, на высоте 870 метров над уровнем моря и занимает площадь 1184 га. Геологически Карачаевск находится в Североуральской депрессии, на мысе речной террасы. Горы, окружающие город с трех сторон, за исключением северной, являются конечными отрогами Передового хребта. Горы сложены из вулканических пород, прорывающих юрские осадочные отложения. Город расположен также в зоне развития нижнеюрских интрузий Тебердино-Кубанской депрессии, во многих участках которой сосредоточены 50—60 % выходов источников минеральных вод.

Теберда — город и курортная местность, расположенная в 45 км к югу от Карачаевска по берегам одноименной реки.

Домбай знаменитый высокогорный курорт — одно из красивейших мест на нашей планете. Домбайская поляна расположена в самом сердце гор Западного Кавказа на высоте 1650 метров над уровнем моря. Образует ее шесть рек — Аманауза, Алибека и Домбай-Ельгена. Все они берут свое начало на ледниках одноименных вершин. Домбай-Ельген (4048 м) — самая высокая вершина Западного Кавказа — дала название всей этой сказочной местности. На языке коренных жителей этих гор, карачаевцев, «Домбай-Ельген» означает «убитый зуб».

Посёлок Мара-Аягзы образован в 1927 году на правом берегу реки Кубань.

Посёлок Эльбрусский расположен в верховьях реки Кубань в 35 км от города Карачаевска. Посёлок основан в 1952 году под названием посёлок Поляна, так как был основан на месте исторически называемой «Углу-Тюз» (Большая поляна), как жилой комплекс для рабочих рудника «Эльбрус».

На территории данной Администрации расположены посёлок Орджоникидзевский, образованный в 1938 году, находящийся в долине реки Кубань в 9 км. Центральная часть застроена двух и пятиэтажными домами. Территория посёлка составляет 150 га, где проживаем 2879 человек. Основными магистралями являются ул.Шоссейная, федеральная автодорога (Невинномысск-Домбай) и участок дороги, соединяющий центральный район посёлка с правобережной частью.

Далее начинается территория посёлка Малокурганный, который основан в 1940 году. Численность населения в этом посёлке составляет 1567 человек.

Площадь Карачаевского городского округа составляет 2238 га на долю горной полосы приходится 71 га, то есть 3,2 процента всей площади.

Добро пожаловать в Карачаевский городской округ!

Прибытие делегации администрации муниципального образования Лабинский район в город Карачаевск



Возложение цветов к мемориалу жертвам депортации карачаевского народа



Карачаево-Черкесский государственный университет имени Умара Джашуевича Алиева



Выставка продукции муниципального образования Лабинский район





Выступление мэра
Карачаевского городского округа Карачаево-Черкесской
республики
Динаева Алика Ачеевича



Волонтерское движение Карачаевского городского округа



Начальник отдела по туризму и
молодёжной политике
Р.М. Кузденов



Лидер волонтерского движения
С. Амерова

Выступление главы муниципального образования Лабинский район Чагаева Игоря Олеговича



Вручение подарков



Выступление председателя
Совета ТОС микрорайона № 5
Лабинского городского поселения
Ремесленниковой Ирины Ивановны



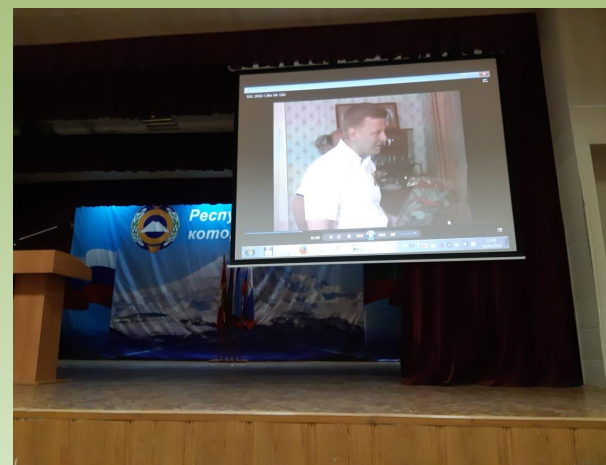

Приветствие гостей форума – выступление ректора
Карачаево-Черкесского
государственного университета
Узденова Таусолтана Аубекировича




Подарки от Карачаевского городского округа



Презентация фильма о Лабинском районе



Презентация фильма о Карачаевском городском округе



Подписание соглашения о межмуниципальном сотрудничестве



Выступление творческих коллективов Карачаевского городского округа и Лабинского района





Экскурсии : Тебердинский Биосферный заповедник





Обзорная экскурсия по Домбаю. Подъем на канатных дорогах на гору Мусса Ачитара (3200 над уровнем моря)



**Подписание соглашения
о межмуниципальном сотрудничестве –
лишь первый шаг в большой работе,
которую мы только начинаем**



Межмуниципальный
форум
«Жить и действовать
сообща!»