

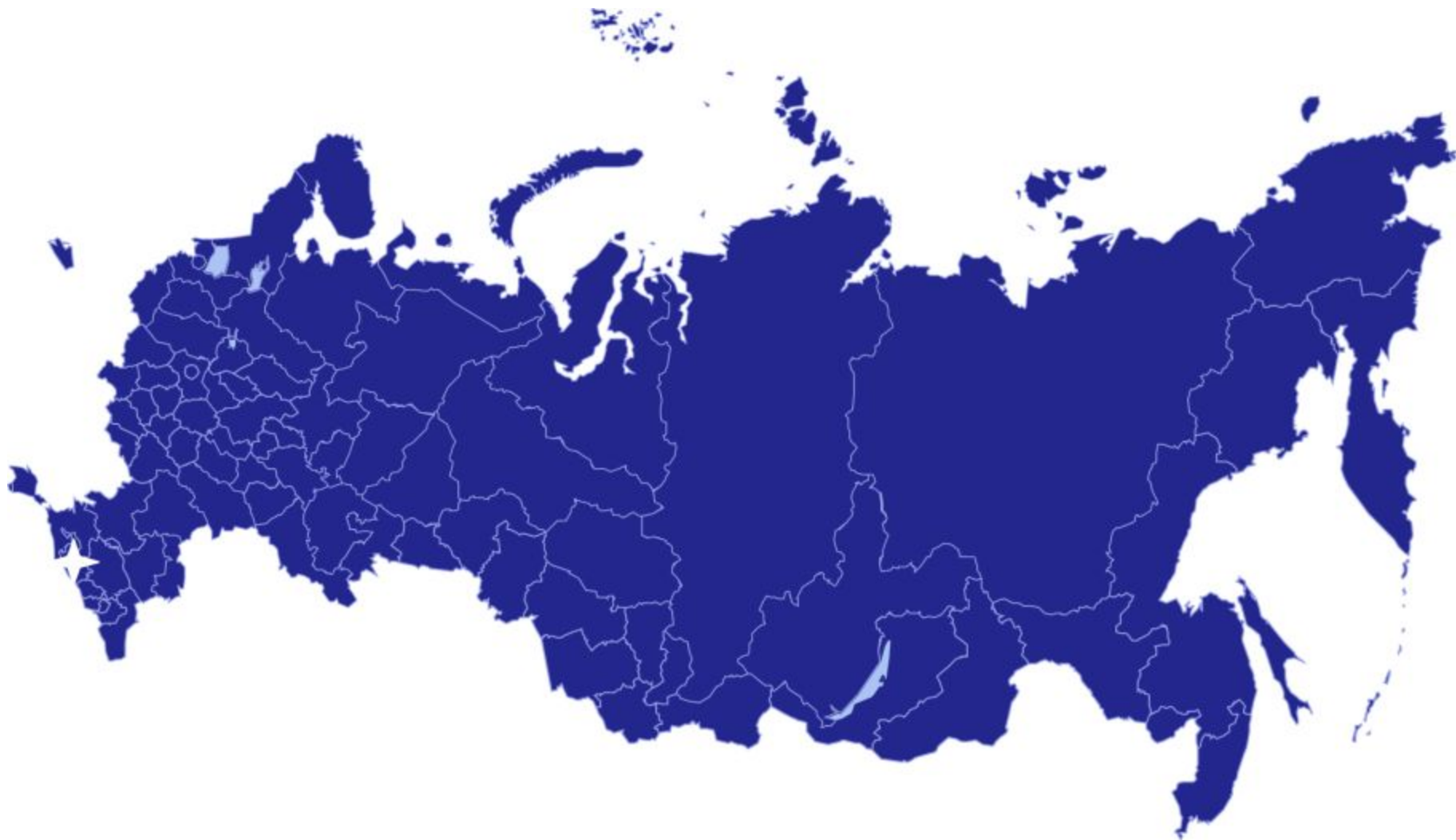


РОССИЯ, УСТРЕМЛЕННАЯ В БУДУЩЕЕ

Государственности России более 1150 лет — и большую часть своей истории Россия была в числе великих держав своего времени.

Жители немногих стран могут гордиться столь длительной, непрерывной и независимой государственностью, причём государственностью почти на протяжении всей своей истории игравшей одну из ведущих ролей в международных отношениях.

**Нам посчастливилось родиться в государстве,
обладающей самой большой территорией, границы
России проходят и по суше, и по воде.**



Площадь нашего государства – более 17 млн. км². Берега страны омывают 12 морей трех океанов. Общая протяженность границ России самая длинная в мире – 60 933 км. По количеству соседей мы тоже всех опережаем – 18 стран граничат с РФ.



Наша страна самая многонациональная страна в мире.



**Более 190
народностей
и**



Русский язык – один из крупнейших языков мира.



По показателям уровня образования Россия занимает одно из ведущих мест в мире: в стране обязательно всеобщее Образование. Численность специалистов с высшим образованием, ведущих научные исследования и разработки, превышает 1 млн.



**Россия стоит на 1 месте по
нефте- и газодобыче, по
запасам торфяных и
лесных ресурсов,
алмазов, питьевой воды и
поваренной соли**



**Россия занимает 1 место
по разведанным запасам
каменного угля, железной
руды, серебра, золота,
меди, свинца.**



**Россия занимает 2
место в мире по
добыче нефти
(1 место занимает
Саудовская Аравия).**



**Россия – единственная
страна, обладающая
ледокольным флотом,
причем — самым мощным
в мире**



«Арктика» — головной ледокол проекта 22220. Эти суда смогут проводить караваны в арктических условиях, пробивая лед толщиной до трех метров.




Первое место в Европе по числу пользователей интернета



Первое место по количеству телевизионных станций.



на территории России располагаются 27 объектов культурного наследия ЮНЕСКО. Из них 15 отнесены к категории культурных, а остальные 12 - природные.



Собор Василия Блаженного. Г. Москва, Красная площадь.

Космос. Россия в течение многих лет лидирует по числу космических запусков и с 2011 года является единственной страной, осуществляющей регулярные пилотируемые полёты.



Спорт в целом. Россия является одной из величайших спортивных держав современности. По общему количеству завоёванных медалей на Олимпийских играх с 1952 года занимает второе место в мире (первое по наградам на зимних олимпиадах).



**Россия является одним из лидеров
мирового паралимпийского спорта.
Российская команда заняла первое место на
Зимней Паралимпиаде-2014**



Россия – динамично развивающаяся страна



Космодром «Восточный»
– российский космодром на Дальнем востоке в
Амурской области. Общая площадь около 700 км²



6 ноября 2007 года президент России Владимир Путин подписал указ о строительстве космодрома. Строительство первого стартового комплекса началось в 2012 году и завершилось в апреле 2016 года.



28 апреля 2016 года состоялся первый успешный пуск с выводом на орбиту трёх искусственных спутников земли.



1 сентября 2014 «Газпром» начал строительство нового газопровода «Сила Сибири». Завершить строительство газопровода планируется в 2017 году. Начать поставки в 2019 году. Трасса газопровода пройдет по территориям трех субъектов РФ: Иркутской области, Республики Саха (Якутия) и Амурской области.



экономическому развитию Дальнего Востока. Газопровод создаст условия для газоснабжения и газификации российских регионов, развития современных газоперерабатывающих и газохимических производств.

Восточная Сибирь и Дальний Восток – дотационная часть России

РОССИЯ

- Регион нуждается в промышленном и социальном развитии.
- Разработка уникальных запасов углеводородов - один из ключевых способов развития.

Север Тюменской области



До «Северного потока» никто в мире не строил газопроводов, по которым в бескомпрессорном режиме можно было бы транспортировать газ на расстояние 1224 км



года. Длина его пролета составляет 1104 метра, а высота пилонов 321 метр, Его строительство дало старт развитию острова Русский, который теперь соединен с материковой частью.



МОСТ ЧЕРЕЗ КЕРЧЕНСКИЙ ПРОЛИВ



Призван соединить Крымский полуостров с остальной частью России. Строительство идет в сжатые сроки и уже в 2018 году планируется запуск автомобильной трассы, а в 2019 – железнодорожной магистрали.



29 августа 2017г. Завершилась установка железнодорожной арки моста

ВТОРОЕ КОЛЬЦО МОСКОВСКОГО МЕТРОПОЛИТЕНА



В Москве одна из самых больших по протяженности линий метрополитена в мире!

ТРАССА "АДЛЕР-КРАСНАЯ ПОЛЯНА"



Без возведения этой транспортной артерии невозможно было бы доставить всех спортсменов и зрителей на спортивные объекты в период Олимпиады.



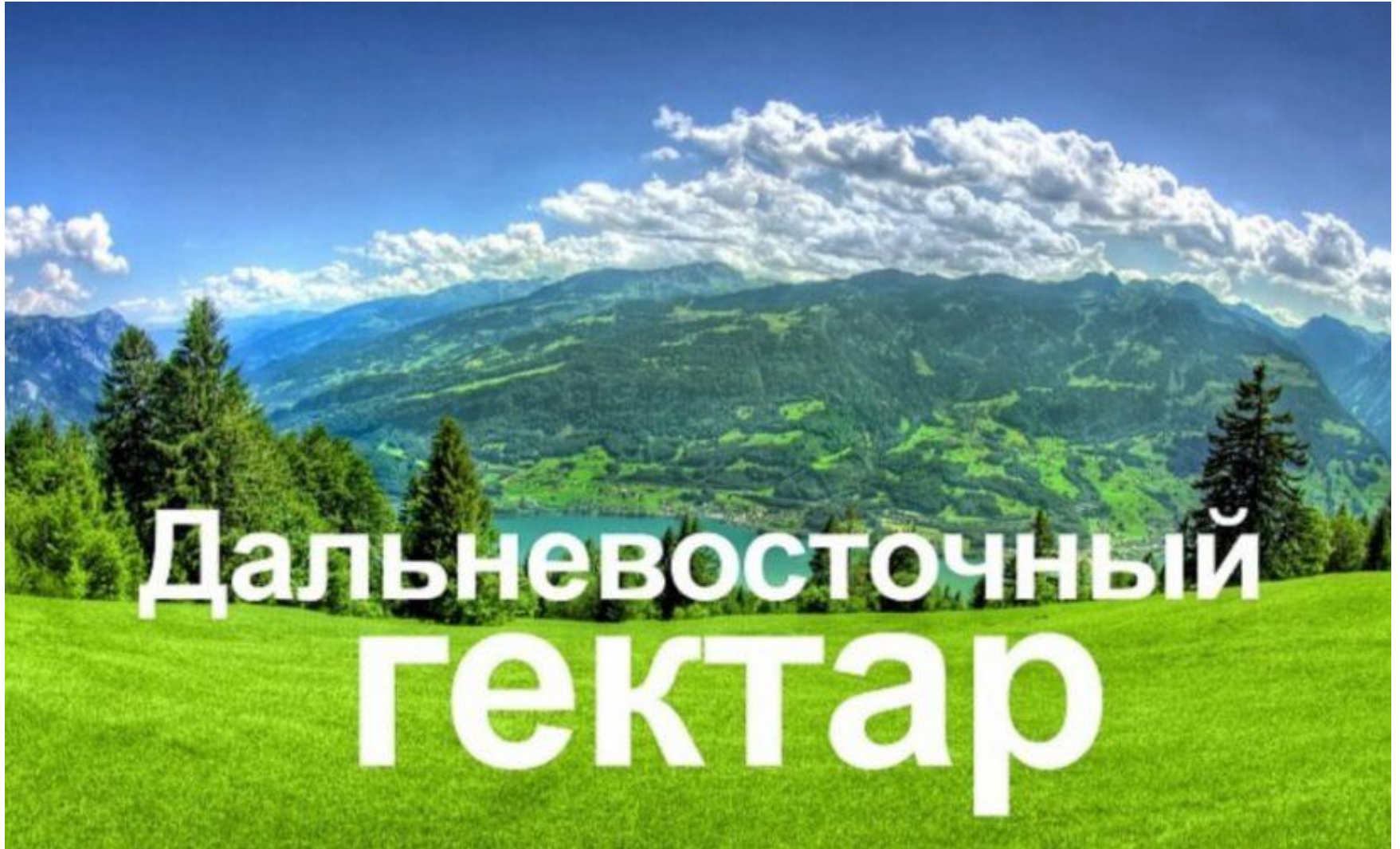
МОСКВА-СИТИ



На данный момент «Фишт» способен вместить 40 000 человек, а к Чемпионату Мира по футболу 2018 года вместительность возрастет до 48 000!



**«Дальневосточный гектар» стал
доступен всем россиянам**



С помощью раздачи земель власти надеются остановить миграционный поток с Дальнего Востока и даже привлечь туда новых поселенцев из других областей России. Разумеется, раздают их не просто так. Полученные в безвозмездное пользование территории нельзя продавать, дарить или сдавать в аренду. Более того, в течение пяти лет их необходимо освоить, иначе отберут.



Зачем России Арктика сейчас?

- Столь глобальные проекты помогают перезапустить экономику, дать новые рабочие места и рынки, усилить экономический рост.
- Объединяющий момент: консолидация общества. Мы северная нация, освоение таких территорий для нас естественно.
- Ресурсы: нефть, газ, палладий, алмазы.
- Глобальное потепление делает этот регион особенно интересным в плане логистики.

**Российские Вооружённые Силы
надежно защищают нашу страну.**

