



МОЙ ГОРОД - ЛУЧШИЙ ГОРОД ЗЕМЛИ!

Волгоград 2014

**ВЫПОЛНИЛ:
ОБУЧАЮЩИЙСЯ
5 Г КЛАССА
ОБОЛОНСКИЙ
МАКСИМ
РУКОВОДИТЕЛЬ:
НИКОЛАЕВА С.В.
МОУ СОШ №103**





*Раскинулся вдоль Волги
Волгоград,*

*Среди степеней цветущий
нежный сад.*

*Проспекты, улицы,
тенистый мир аллеи...*

*Любимый город, нет
тебя родней!*





Рассказ о городе следует начать с реки Царицы, так как от этого названия произошло имя города Царицын. Так река Царица выглядела в начале 20-го века.




*Когда-то здесь
текла река.*



*А сейчас река
ушла под землю и
вытекает из-под
земли из трубы в
этом месте,
впадая в реку
Волгу.*



*Это мост
через реку
Царицу,
который
соединял
Ворошило
вский и
Централь
ный
районы
(1898 год).*



*Вот как
выглядит
мост сейчас.*



*Рядом с рекой Царицей на берегу Волги стоит
Гаситель – пожарный корабль. Во время Великой
Отечественной войны он тушил подбитые немцами
корабли.*






*Вот как выглядела раньше
набережная города Царицына.*

*Центральная набережная
Волгограда – самая красивая
набережная на Волге.*

*Набережная – любимое
место отдыха волгоградцев,
место проведения
торжественных мероприятий*



*А вот так она
выглядит
сейчас.*



*Далее на берегу Волги
стоит памятник героям
Волжской военной
флотилии.*



*В битве за Сталинград
важную роль сыграла
Волжская военная
флотилия.*



*Чуть выше стоит всеми любимый
Волгоградский музыкальный театр.
Так он выглядел в 1952 году.*



*А вот так
выглядит
современное
здание.*

*В последние годы
театр дарит
нам очень много
новых
постановок.*





*Летом жители Волгограда
могут поплавать на своих
катерах по красивой реке
Волге.*

*В нашем городе есть
яхт-клуб «Флагман».*



Перед вами мост через Волгу, он является одним из наиболее сложных в техническом плане объектов. Открытие моста было 10 октября



Также в 2008 году было запланировано строительство второго пускового комплекса-моста через реку Ахтуба. Протяжённостью 6,5 километров.

«Дом солдатской славы» или, как его называют в народе, «Дом Павлова» – кирпичное здание, занимавшее господствующее положение над окружающей местностью во время Великой Отечественной войны. Так он выглядел во время войны.





*И лишь
кусочек
здания
напоминае
т нам о
том
времени.*

А рядом вы видите поистине уникальное здание – Мельница. Она была построена в 1903 году немцем Гергардтом. Став неприступной для врага во время войны крепостью, мельница позволила солдатам отвоевать Дом Павлова.



После окончания войны руины старой мельницы в Волгограде было решено оставить как военный мемориал – грустная страница из жизни Сталинграда.





*Здесь же располагается
Центральный стадион.*

*В конце
Центрального
района на берегу
Волги находится
здание
спортивного
клуба «Ротор».*



И самый большой бассейн в Волгограде.





*В нашем городе есть
Центральный парк
культуры и отдыха. Раньше
это была наша гордость. По
выходным дням здесь
собирались на отдых очень*

*Со временем всё устарело
и сейчас этот парк
находится на
реконструкции. Надеюсь,
что в ближайшем будущем
мы по-прежнему будем
гордиться своим парком.*



*А если мы посмотрим назад, перед нами окажется
Мамаев Курган – «главная высота в России». Во
время Сталинградской битвы здесь проходили
одни из самых ожесточенных боёв.*



Сегодня на Мамаевом Кургане возведён памятник-ансамбль «Героям Сталинградской битвы». Главная фигура – скульптура «Родина-Мать зовёт!»



Одна из самых высоких статуй мира. Её высота – 85 метров. Скульптура занесена в книгу рекордов Гиннеса. Мамаев Курган и Родина-Мать стали претендентами на звание «Семь чудес России».

Первая железнодорожная линия была построена в Царицыне в 1862 году. Она соединяла Волгу и Дон. В то же время был построен первый деревянный вокзал.





В 1997 году здание вокзала признано памятником архитектуры.

А вот железнодорожный вокзал нашего времени.






Главная площадь города Волгограда (начало 20 века). Она находится на улице Мира.



Здесь же стоит главная ёлка города высотой 20 метров.

*Волгоград постоянно
изменяется,*

*облагораживается,
появляются новые здания. Я
люблю свой город и горжусь
его героической историей!*



Список использованной литературы

1. [Электронный ресурс] <http://www.etoretro.ru/pic10753.htm>

2. [Электронный ресурс]

<http://www.volfoto.ru/tsaritsin/photos/82.html>

3. [Электронный ресурс] <http://34bloga.ru/tag/исскуство/>

5. [Электронный ресурс]

<http://www.russia.ru/rodina-mother/status/39e39000000eb>

6. [Электронный ресурс] <http://34bloga.ru/1398/>

7. [Электронный ресурс]

<http://www.volfoto.ru/tsaritsin/photos/1396.html>

8. Фото из семейного архива

СПАСИБО

ЗА

ВНИМАНИ

Е!!!