

представителей русской военной географии:

Д.А. Милютина,
А.Е. Снесарева,
А.Е. Вандама

Презентацию подготовили
студентки 1 курса магистратуры ФМП
Глоова Русана, Скобелева Александра, Строганова
Валерия

ВОЕННАЯ ГЕОГРАФИЯ

- Наука и дисциплина, изучающая военные аспекты географии, и возможность их применения в военном деле.
- Входит в состав военной науки.
- Состоит из следующих разделов:
 - ✓ военного страноведения,
 - ✓ изучения театров военных действий.

ДМИТРИЙ АЛЕКСЕЕВИЧ МИЛЮТИН

28 ИЮНЯ

1912



ДМИТРИЙ АЛЕКСЕЕВИЧ МИЛЮТИН

1816-1912
Биограф



ИЯ

1829 – окончание Московской губернской
гимназии

1832 – окончание Московского университетского
пансиона (с серебряной медалью)

1833 – произведён в офицеры

1835-1836 – обучение в Военной академии, после
которой Милютин причисляется к Генштабу

1839-1840 – участие в Кавказской войне

С 18 августа 1845 – борьба против немецкого
влияния в РГО

1845-1856 – профессор Военной академии

ДМИТРИЙ АЛЕКСЕЕВИЧ МИЛЮТИН

1816–1912

Литературная деятельность в Генштабе

«Энциклопедический лексикон»
и «Военный энциклопедический
лексикон»: свыше 150 статей по
математике, астрономии,
геодезии, географии, механике,
физике.

«30-летняя война» и 2 статьи «Суворов, как полководец» и
«Русские полководцы XVIII столетия». Первая
опубликована в

«Отечественных записках», вторая не пропущена



ДМИТРИЙ АЛЕКСЕЕВИЧ МИЛЮТИН

1816–1912
1845–1856 –

профессор
Военной

академии

Разработка нового курса – военно-экономической географии



«...только всестороннее исследование может составить предмет и цель научного преподавания.

В таком смысле оно уже будет не военной географией, а специальным отделом статистики, которому может быть присвоено наименование

«военной статистики».

ДМИТРИЙ АЛЕКСЕЕВИЧ МИЛЮТИН

1816–1912

1846 – «Критическое

исследование значения военной
географии и военной

статистики».

Цель военной географии – определение
«силы и могущества государства в военном
отношении».

Предмет военной географии и статистики – общие и
частные закономерности функционирования и
развития государства: политическая система,
экономическая и военная мощь, территория,
географическое положение, общие топографические
свойства.

ДМИТРИЙ АЛЕКСЕЕВИЧ МИЛЮТИН

1847 — «Первые опыты
1816-1912
военной статистики»:

«Вступление» и «Основания
политической и военной
системы Германского союза»
(кн. 1), «Королевство
прусское» (кн. 2).

1848-1858 —

17 ТОМОВ

«Военно-
статистического
обозрения

Российской



ДМИТРИЙ АЛЕКСЕЕВИЧ

МИЛЮТИН

1816–1912

Содержан

ие

военной

статистик

двусторонней

взаимосвязи

природы и

человека.

+ тенденция к интеграции

наук

государство в целом в военном отношении

- история,
- физико-географические условия местности,
- народонаселение,
- государственное устройство,
- постановления (законодательство),
- финансы

вооруженные силы государства

- военная система,
- сильные и слабые стороны,
- численность вооруженных сил,
- их качество,
- состояние военного искусства,
- господствующая военная доктрина.

стратегическое положение государства

- территории государства, которые могут явиться театрами войны

ДМИТРИЙ АЛЕКСЕЕВИЧ МИЛЮТИН

1816 – 1912
«МЫСЛИТЬ

Рос. геопол. континентами в мироустр. странстве

приоритеты:
• Противник

Британия

⇒ захват Туркестана,
угроза Индии

⇒ гарантии Китаю и
Персии

- Союзники – Германия, США
- Изгнание Турции из Европы, Балканская конфедерация,

“(1846):
“...одно по своему положению
есть государство
исключительно
континентальное, другое
исключительно морское...
одно обращает главное
внимание на сухопутные

“...другое на флот”
Почвы,
климат и другие свойства
местности определяют
собственные средства
государства...”

АНДРЕЙ ЕВГЕНЬЕВИЧ СНЕСАРЕВ

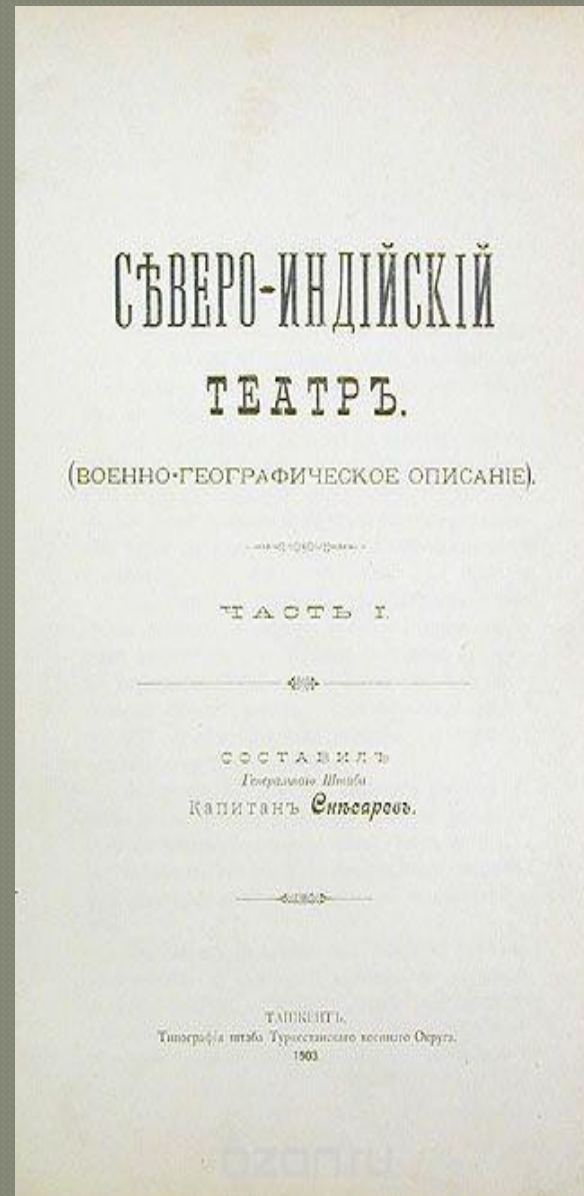
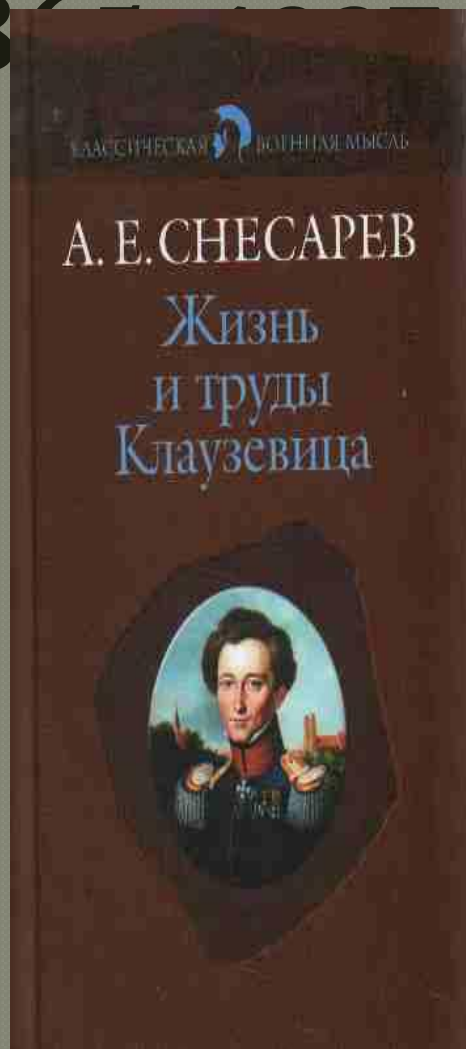
1 ДЕКАБРЯ
1937

КАБРЯ



АНДРЕЙ ЕВГЕНЬЕВИЧ СНЕСАРЕВ

1861

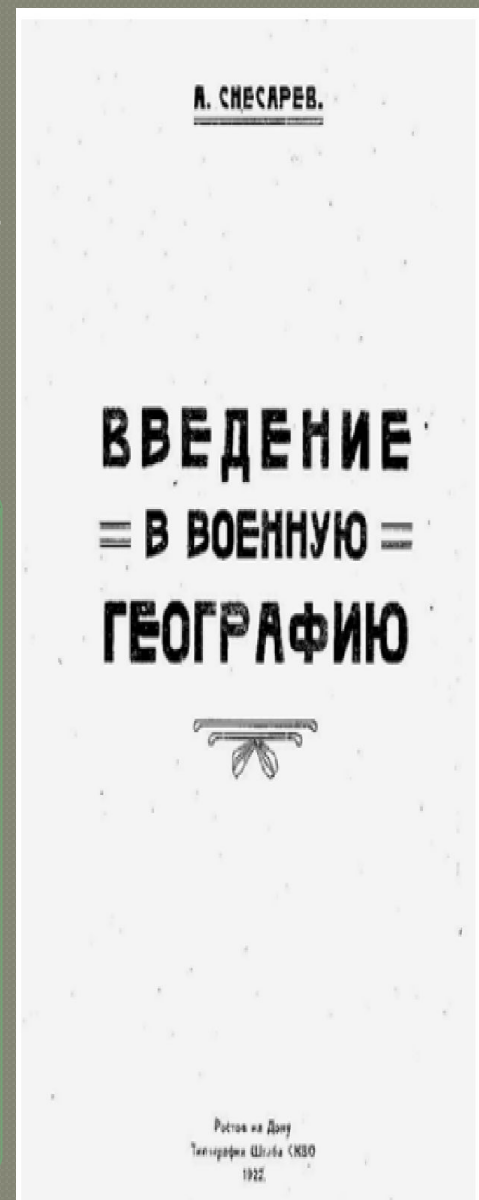


АНДРЕЙ ЕВГЕНЬЕВИЧ СНЕСАРЕВ

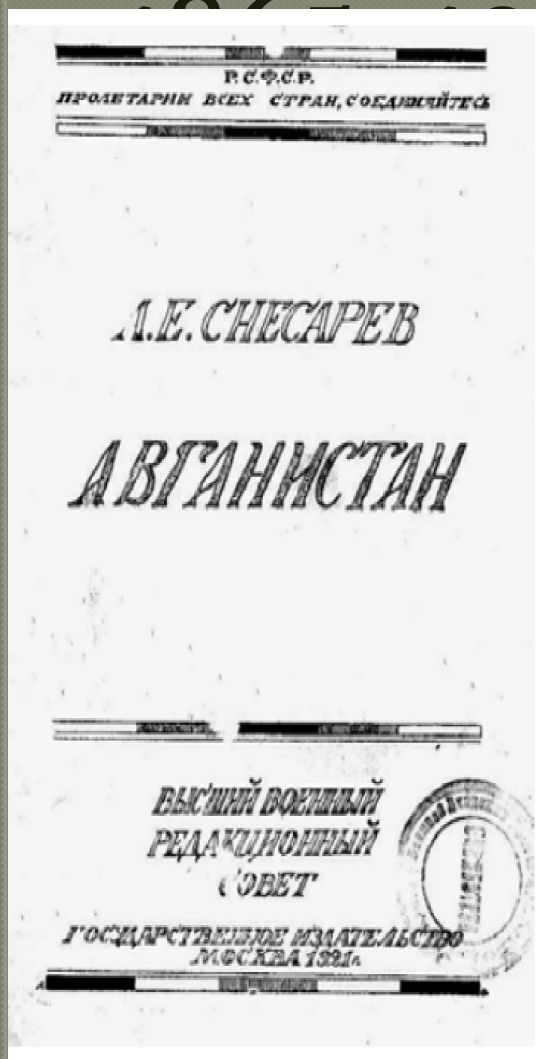
1865–1937

Военная география «занимается исследованием в данный исторический момент территории, сил и средств

государства в военном отношении». «Так как современная война в отношении» достижений является пробой народной упругости и народного духа, то исследование народной массы под этими углами зрения, как бы оно трудно ни было, является для военного



АНДРЕЙ ЕВГЕНЬЕВИЧ СНЕСАРЕВ



37

«Военная география это есть описание страны, народа и переживаемого народом момента истории под военно-политическим углом зрения, т. е. описание общегеографической обстановки под углом предположения, что на такой-то территории такого-то государства или по соседству с ним возможно возникновение той или другой войны, безразлично войны ли наступательной или

АНДРЕЙ ЕВГЕНЬЕВИЧ СНЕСАРЕВ

1865-1937

Для геополитического анализа региона необходимо определить:

- источники богатств и доходов;
- рассмотреть группу маленьких государств, которые окружают большое;
- «базу».

Территория региона – это большой район, включающий объект (источник богатств) обладания, удержания или достижения, а также территорию тех стран, которые окружают его (государства-буферы).

АНДРЕЙ ЕВГЕНЬЕВИЧ СНЕСАРЕВ

1865-1937

В.В. Будаков:

«Он слишком глубоко постиг геополитические реальности, проницательно узрел будущий геополитический облик мира, чтобы наивно верить в особый славянский путь и разделять славянофильские, тем более панславянские иллюзии. Но он прекрасно знает открытую миру сердечную культуру славянских народов. Он любит и поёт не только

русские песни, но и украинские

АНДРЕЙ ЕВГЕНЬЕВИЧ СНЕСАРЕВ

1865-1937

Исследование войны как социального явления. Война была и остаётся печальным спутником человечества.

«Если люди постоянно воевали, если они воюют по сегодняшний день, то государства должны включать это грозное явление в круг своего и разумения, и видения, должны учитывать – уже по соображениям жизненной осторожности – её неизбежность, а отсюда – создавать ряд мер политических, финансовых, административных и т.д., вытекающих из того могучего гнета, который налагает

АНДРЕЙ ЕВГЕНЬЕВИЧ СНЕСАРЕВ

1865-1937

Военная доктрина — «документ, в котором согласовано единство действий, уже распространённое на всё государство в его целом, продуманное и пережитое до войны и проведённое во время её во всей широте и глубине своего содержания».

**АЛЕКСЕЙ ЕФИМОВИЧ ВАНДАМ
(ЕДРИХИН)**

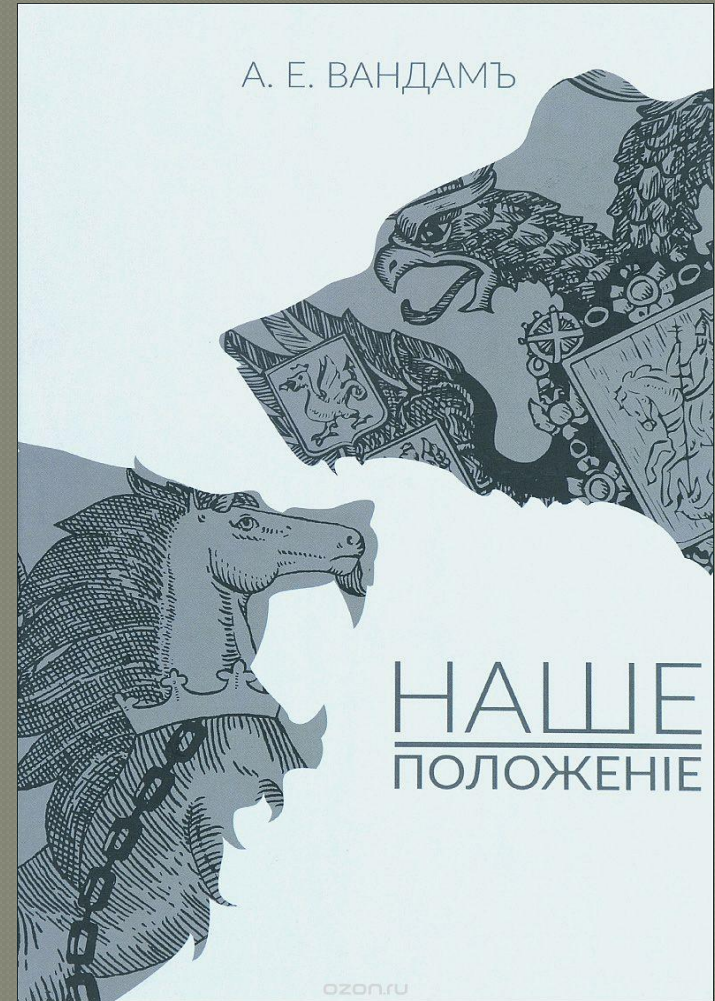
**17 МАРТА 1867 – 16
СЕНТЯБРЯ**



АЛЕКСЕЙ ЕФИМОВИЧ ВАНДАМ 1867-1933



Геополитика и
геостратегия
Жуковский (2002)



Вандам А.Е.
Наше положение
(1912)

АЛЕКСЕЙ ЕФИМОВИЧ ВАНДАМ

1867-1933

Основные

- Выступал сторонником активной экспансии России на юг и восток.
- Полагал, что главным геополитическим противником России являются англо-саксонские народы.
- Считал необходимым создание коалиции сухопутных держав — России, Германии и Франции — направленной против «утончённого деспотизма Англии».

АЛЕКСЕЙ ЕФИМОВИЧ ВАНДАМ

1867-1933

Полагал, что в союзе с Францией и Германией Россия может облегчить решение своих геополитических

задач. ~~Знаменитый~~ Вандамупление через

Сибирь выходом к Жёлтому морю, Россия могла бы сделаться такой же морской державой на Тихом океане, как Англия на Атлантическом, и такими же покровителями Азии, как англосаксы Соединенных штатов — Американского материка».

БЛАГОДАРИМ ЗА ВНИМАНИЕ!

