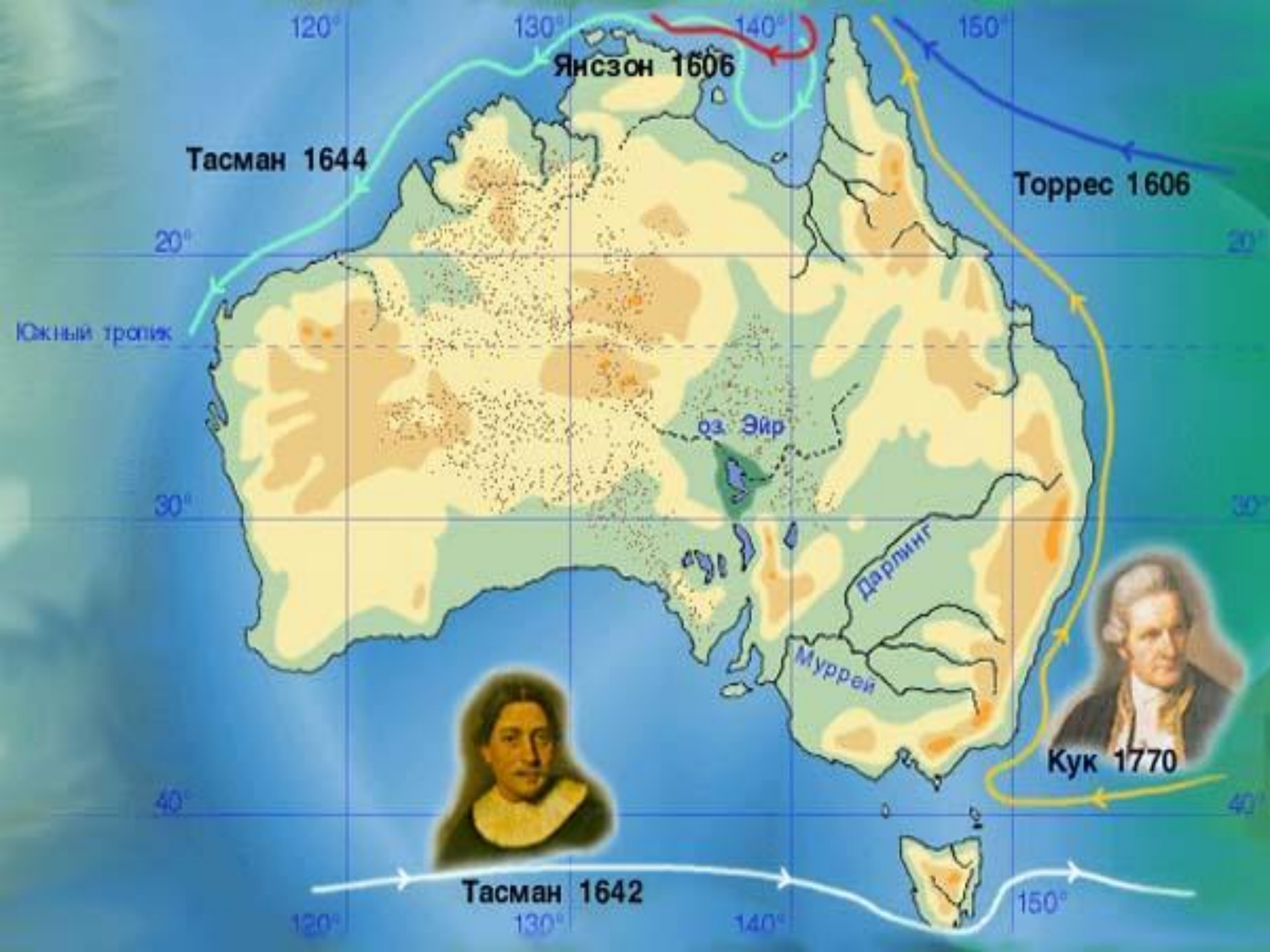


Австралия и Океания

Учитель географии, биологии
МОУ «СОШ»пгт. Кожва
Гиберт И.А.
2014г.

Австралийский Союз -
страна-материк





120°

130°

140°

150°

Янсзон 1606

Тасман 1644

Торрес 1606

20°

20°

Южный тропик

оз. Эйр

30°

30°

Дарлинг

Муррей

Кук 1770

40°

40°



Тасман 1642

120°

130°

140°

150°

Первыми европейцами, которые стали заселять материк, были каторжники. Английское правительство, потеряв свои колонии в Северной Америке, решило создать в Австралии поселения каторжников. Одиннадцать парусных судов (так называемый «Первый флот») в 1788 г. доставили на материк 850 ссыльных и 200 солдат и офицеров. Первое каторжное поселение было названо Сидней в честь тогдашнего министра колоний.

Среди ссыльных были не только опасные преступники, но и сосланные за «политические преступления» (участники восстаний, крестьянских волнений). Первые поселенцы занимались земледелием, а во время вспыхнувшей «земельной лихорадки» (захвата обширных пастбищных угодий) были созданы крупные овцеводческие фермы.

В середине XIX в. на материке были обнаружены месторождения золота. Началась «золотая лихорадка», которая привела к въезду в Австралию не только выходцев с Британских островов, но и жителей Азии. На золотых приисках работали тысячи китайцев.

Русские прибывали в Австралию тремя «волнами эмиграции». Все они вносили свой вклад в историю русских в Австралии и в жизнь страны. Например, сегодняшний Австралийский национальный балет возник на основе балетной труппы Бараванского. Русские факультеты в университетах появились благодаря усилиям Нины Кристенсен, отец которой был статистом на одном из выступлений знаменитой балерины Анны Павловой.





Природа не балует австралийцев. Засухи сменяются ливнями и наводнениями. Страшной всего засуха, которая может длиться дни, недели, месяцы. Солнце испепеляет все живое. Деревья засыхают, а скот гибнет тысячами (а в большие засухи - миллионами). Для многих фермеров засуха - это разорение. Засухи сопровождаются пыльными бурями и тогда небо затягивается серой пеленой. Ветер, имеющий страшную силу, поднимает в воздух тысячи тонн пыли. Она пропитывает одежду людей, затрудняет дыхание, набивается в дома. Угроза засухи постоянно висит над Австралией, хотя в стране созданы искусственные водохранилища и системы орошения. Засухи обрушиваются внезапно и наносят огромный ущерб сельскому хозяйству.

Равнина Австралии






Австралийские Альпы






1



2



3

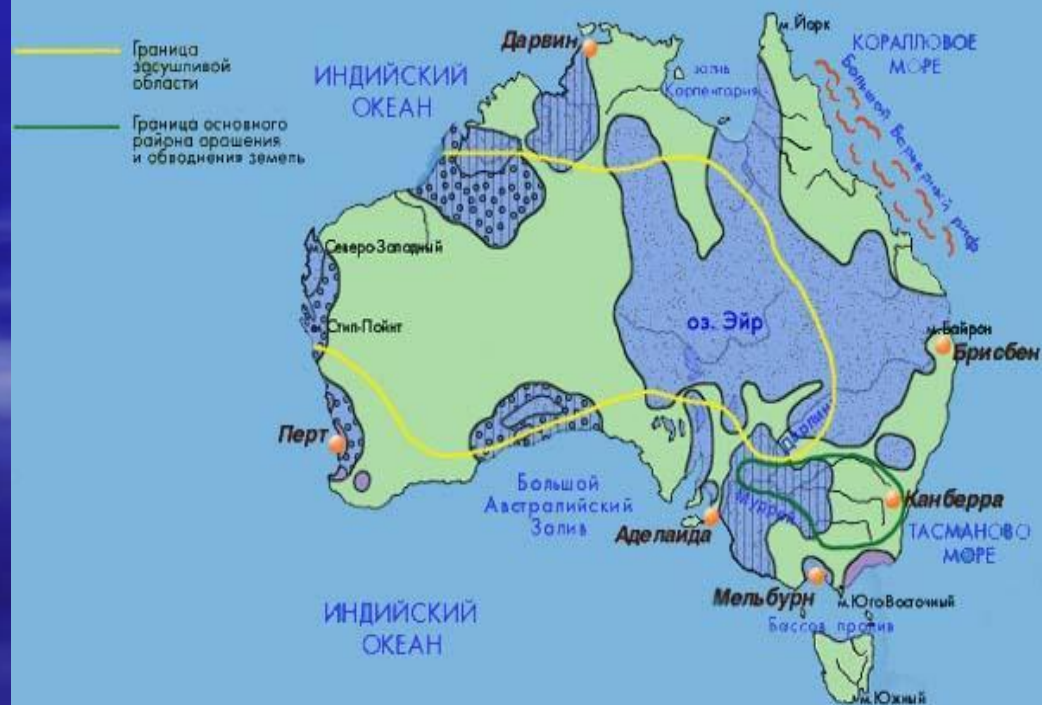
1. Большой Барьерный риф у северо-восточного побережья Австралии, протяженность которого составляет более 2000 км, состоит из многочисленных островов и атоллов. Это самый большой коралловый риф на Земле.
2. Чарующие очертания Сиднея – самого большого и оживленного города Австралии – с современными небоскребами, привлекающим всеобщее внимание Оперным театром и построенным в 1932 году мостом через Сиднейскую гавань.

3. Пустыня Пинаклс с причудливыми известняковыми колоннами высотой до 5 м, возвышающимися над желтыми дюнами национального парка Намбунг.



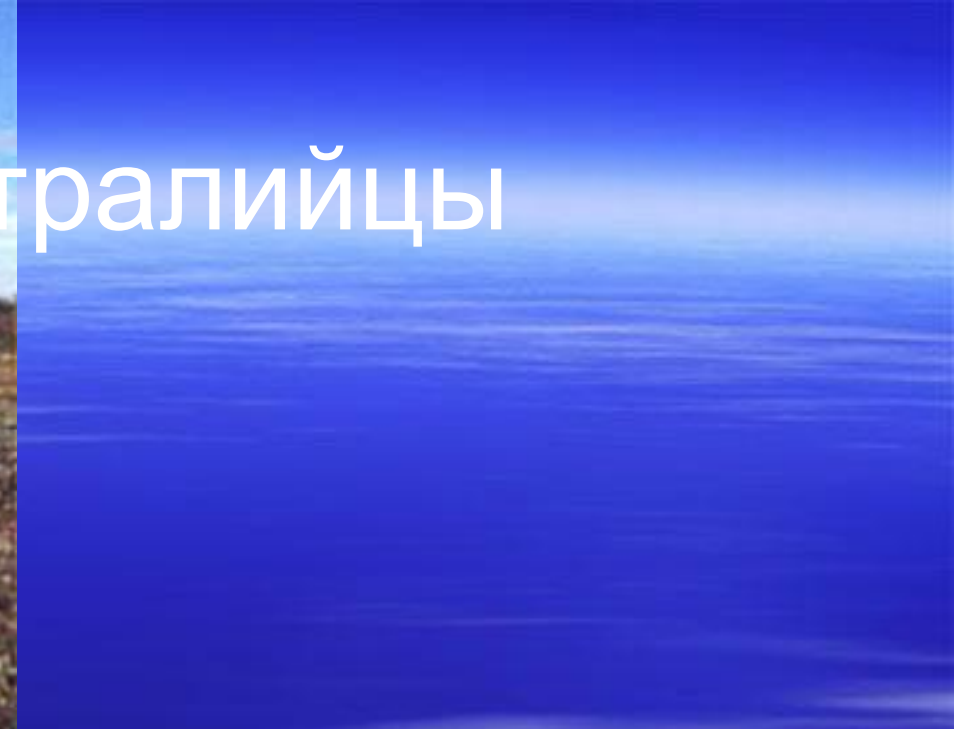


Озеро Эйр





Англоавстралийцы



Сидней



ЗЕМЛЕПОЛЬЗОВАНИЕ

- леса
- степи, пастбища и эвкалиптовые заросли
- пахотные земли
- пустыни и полупустыни
- болота



ИНДУСТРИАЛИЗАЦИЯ

Энергетика

- нефтепроводы
- газопроводы

Промышленность

- промышлен. районы
- важные промышлен. центры

Полезные ископаемые

- | | | | | |
|---|---|--|---|---|
| каменный уголь | бурый уголь | золото | никель | уран |
| залежи нефти или природного газа | серебро | кобальт | свинец | вольфрам |
| бокситы | медь | железо | олово | цинк |
| алмазы | марганец | титан | тантал | цирконий |

0 300 км

Огромные площади в штате Квинсленд заняты сахарным тростником. На уборке уже не встретить рубщиков тростника: везде современная техника — самоходные комбайны убирают тростник, который потом перевозят по узкоколейным железным дорогам на сахарные заводы, а готовую продукцию доставляют в порты Квинсленда.

На юго-западе континента пологие, холмистые склоны, обращенные к северу и востоку, обладающие коричневыми и серо-коричневыми почвами, используются под посевы пшеницы и ячменя.

Австралия отличается от других экономически развитых стран мира составом вывозимой и ввозимой продукции. Большинство индустриальных стран продают на мировом рынке машины и оборудование, а закупают сырье, топливо и полуфабрикаты. У Австралии все наоборот. Среди вывозимых из Австралии товаров 80% — минеральное и сельскохозяйственное сырье и продовольственные товары. Поэтому именно сельское хозяйство и добывающая промышленность определяют место Австралии в мировой экономике.

Австралия удерживает первое место в мире по вывозу (экспорту) бокситов и глинозема, каменного угля, свинца, редких металлов, алмазов, шерсти, говядины, сахара-сырца, второе — по вывозу железной руды, цинка, баранины, третье — пшеницы и марганцевой руды.

В добывающей промышленности 25 компаний (корпораций) занимают господствующее положение, производя 84% всей продукции. Половину железной руды добывают «Хамерсли» и «Маунт Ньюмен», все бокситы — «Алкоа» и «Набалко», а 60% меди дает «Маунт-Айзамайнз».



Миклухо-Маклай



ИССЛЕДОВАНИЯ ОКЕАНИИ