


Воспитательный час “С чего начинается Родина”

С чего начинается Родина?
С картинки в твоем букваре,
С хороших и верных товарищей,
Живущих в соседнем дворе.

М. Матусовский



ГОСУДАРСТВЕННЫЙ ОБРАЗОВАТЕЛЬНЫЙ СТАНДАРТ ОБРАЗОВАНИЯ направлен:

- духовно-нравственного развития и воспитания обучающихся;
 - становление их гражданской идентичности как основы развития гражданского общества;
 - сохранения и развития культурного разнообразия и языкового наследия многонационального народа.
- 

Цель :

Формирование личности, приобщившейся к общечеловеческим ценностям культуры, воспринявшей идеалы гуманизма, свободы, демократии, ответственности за судьбу своего родного края



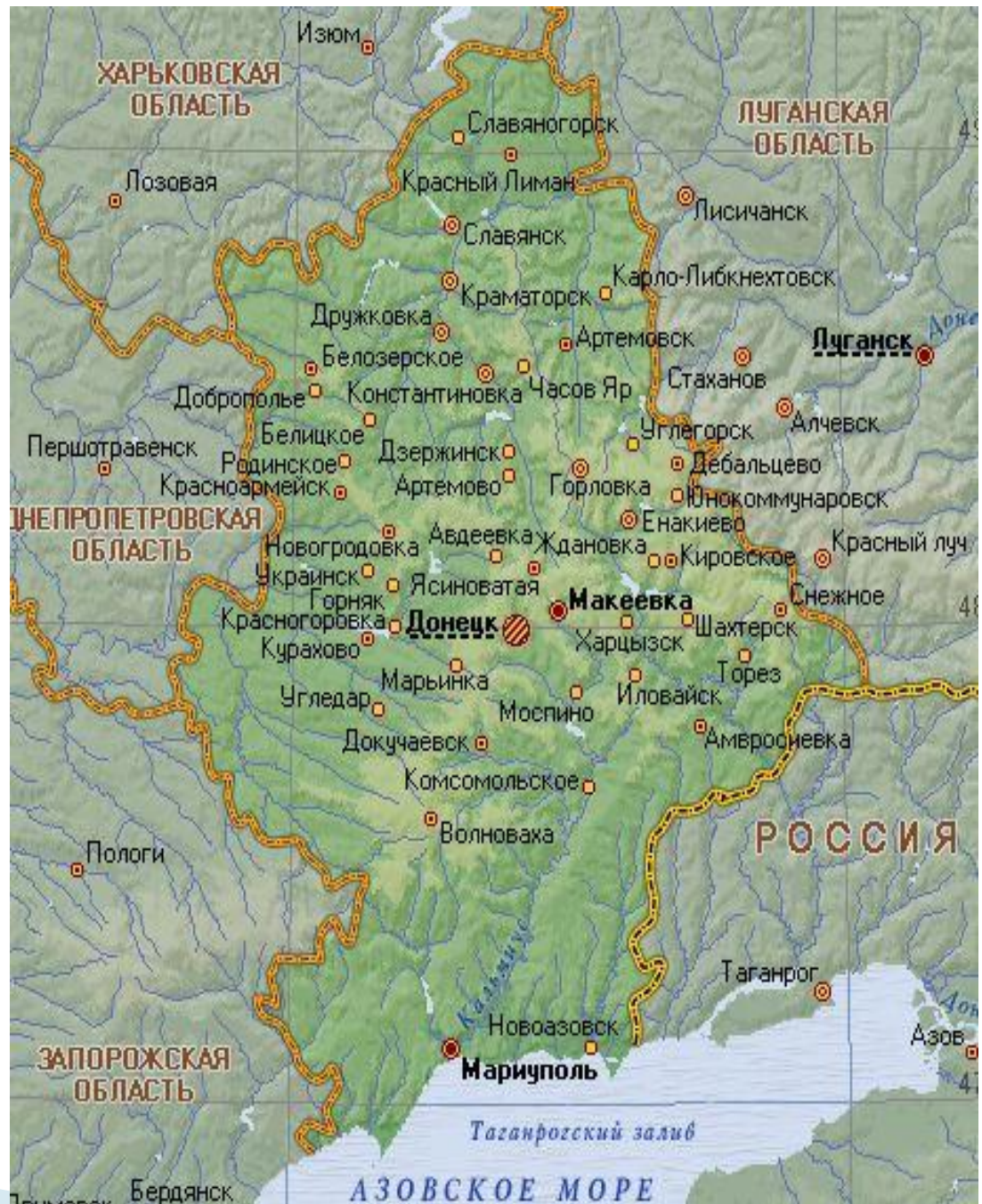
с-ю – 255 км

з-в – 180 км

$S = 26,5 \text{ тыс км}^2$

До экватора – 5328 км

До сев. пол. – 4662 км



0,25% территории Европы;
S в 10 раз больше Сан-Марино
Израиля – в 1,9 раза
Ямайки – в 2,2 раза
Ливана – в 2,5 раза
Кипра в 2,9 раза
Лихтенштейна – в 13 раз
S = Македонии, Албании
в 1,9 раза меньше, чем Нидерланды, Литва,
Латвия.

История

- Донецкий край был заселен с эпохи палеолита.
- С XII столетия за территорией нашего края закрепилось название Дикое поле.
- В XVI—XVIII веках северная часть территории входила в состав Слобожанщина, восточная часть – в Область Войска Донского, южная – частично в состав Кальмиусской и Орельской паланок Войска Запорожского.
- 1676 году на соляных озерах возникает первый город Донбасса – Соляное (Славянск), 1702 году второй город Донбасса – Бахмут.
- Экономическая история края началась в 1869 году благодаря Джону Джеймсу Хьюзу (Юзу).
- В XIX веке большая часть территории нашего края входила в состав Екатеринославской губернии Российской империи.

Рельеф

- Восточно-Европейская равнина;
- Донецкий кряж, Приазовская возвышенность, Приазовская низменность;
- останцевые сопки Саур-Могила 247,8 м, Могила-Острая 331 м, Могила Гончариха 277 м., купола и гряды, множество насыпных курганов, терриконов;
- песчаные косы;
- безымянная высота в Дебальцево (336 м) и курган Могила-Острая (331 м); самое низкое место (-0,4 м) – уровень воды в Азовском море.

Рукотворный рельеф нашего края


Визитная карточка Донецка, степные исполины, рукотворные горы. На территории Донецка по разным оценкам находится более 100 терриконов.

Кроме того у многих рукотворных гор есть своя история и достопримечательности.




Символ Петровки – уникальный по форме тройной террикон принадлежащий шахте Челюскинцев, который виден на большом расстоянии. Это самый высокий террикон Донецка (110 метров).

Полезные ископаемые

- каменный уголь;
 - нефтегазоносная область не разрабатывается
 - рудые полезные ископаемые: железными, алюминиевыми, свинцово-цинковые, ртутными рудами;
 - нерудные полезные ископаемые: доломит, известняк, огнеупорные глины, мергель, гипс, каолин, мел, строительный и кварцевый песок, гранит, кварцит.
 - значительные запасы каменной соли;
 - подземные столовые и минеральные воды.
- 


Климат

- умеренный континентальный, с относительно холодной и малоснежной зимой, жарким и засушливым летом.
 - ярко выражена смена времен года;
 - от 350 мм до 500 мм осадков;
 - циклоны и антициклоны;
 - ветер.
- 

Внутренние воды

- 200 рек средние и малые;
- Северский Донец, Кальмиус, Миус, Самара, Волчья, Казенный Торец, Бахмут;
- бассейн Азовского и Черного морей;
- мало озер: Волчье, Медвежье, Боровое, Чернецкое, Лиман, Орлово, Подпесочное;
- соленые озера *Репное, Слепное и Вейсово*;
- 157 водохранилищ: *Кураховское, Карловское, Старобешевское, Углегорское, Старокрымское, Клебан-Быкское, Краснооскольское, Кальмиусское, Зуевское, Краматорское, Константиновское* водохранилища;
- каналы Северский Донец-Донбасс, Днепр-Донбасс.

Почвы

- ▣ 60 типов почв;
 - ▣ обыкновенные черноземы занимают 92 %;
 - ▣ дерновые – 4%;
 - ▣ луговые, болотные и выходы горных пород – по 1%;
 - ▣ засоленные и подзолистые – по 0,5 %.
- 

Растительный мир

- степная, лесостепная и пойменная флора;
- 1 870 видов флоры.
- **Лесная растительность** представлена *лиственными породами*, такими, как: дуб, ольха, тополь, вяз, осина, а так же *сосновыми лесами*. Из кустарников преобладают тёрн, калина, шиповник, желтая и белая акации, рябина, бересклет. В лесах много съедобных грибов - маслят, сыроежек, подосиновиков, груздей.
- **Степная растительность** представлена разнотравно-типчаково-ковыльными, типчаково-ковыльными и полынно-злаковыми степями.
- есть реликты и эндемики.

Ровесники нашего края



Самый старый дуб на территории нашего города растет в Путиловском лесу. Его возраст 140-150 лет, диаметр ствола 96 см. Самый старый дуб Донетчины растёт в Святогорье, его возраст оценивается 600 лет.

На станции Мушкетова произрастает тополь, возраст которого около 120 лет, диаметр ствола 165 см.


Тополь очиститель




Народные названия: *осухарь, ясакарь, ясокор, папортовое дерево, висловский тополь, черный тополь.* Тополь черный – быстрорастущий и относительно долговечное дерево. В природе его возраст достигает 120 и более лет. В высоты вырастает до 20-30 м., иногда до 35-40 м; диаметр ствола часто больше 1 м. В Европе самый толстый тополь произрастает в Венгрии (долина реки Дунай), обхват ствола более 10 м.

В 50-е гг «тополиная» программа – массово культивировали тополь

Животный мир

- ▣ 25 тыс. видов животных;
 - ▣ 140 видов являются редкими для региона.
 - ▣ 250 видов птиц;
 - ▣ в реках и озерах встречается 55 видов рыб.
 - ▣ Животный мир Азовского моря насчитывает около 80 видов рыб.
- 

Красная книга

- ▣ В Красную книгу Украины занесено более 60 видов растений и около 130 видов животных нашей области.
 - ▣ В Европейский красный список входит 11 видов растений и 12 видов местных животных Донецкой области.
 - ▣ В Донецкой области есть собственная Красная книга растительного мира. В неё занесено 382 вида растений, 21 из которых нигде в мире больше не встречается.
- 

Природные зоны

СТЕПЬ

Измененные и преобразованные ландшафты степи связаны:

- с сельским хозяйством;
- горнодобывающим и обогатительным производством;
- промышленными предприятиями;
- жилой застройкой, транспортом, сельским хозяйством.

Азовское море

- самое мелкое в мире;
- максимальная глубина 14 метров;
- средняя глубина около 7,5 м;
- S Азовского моря составляет 37 000 км²;
- самая большая его длина 343 км;
- самая большая ширина 231 км.
- Длина береговой линии 2686 км, из них на Донецкую область приходится более 100 км.




Примерно лет 100 назад в Азовском море появился искусственно выведенный гибрид кефали с белым амуром, названный пеленгас. При сохранении всех полезных свойств кефали ему присущи более крупные размеры и способность в больших количествах поедать водоросли, которыми изобилует мелководье Азовского моря.

В 60-е годы 20-го века в Азовском море вылавливали 30 процентов от всей рыбы, которую за год добывали во всем Советском Союзе.

Национальный состав:

- ▣ более 110 национальностей;
- ▣ украинцы, русские, греки, белорусы, татары, евреи, немцы, цыгане, болгары;
- ▣ родной язык русский;
- ▣ городского населения составляет 90,2%;
- ▣ самая высокоурбанизированная область в Украине;
- ▣ плотностью населения 174 человек на км².

Экономика

- мощная промышленность;
 - 120 металлургических предприятий;
 - многоотраслевое сельское хозяйство;
 - развитый транспорт;
 - основные отрасли экономики: *угольная, металлургическая, коксохимическая, химическая промышленность, тяжёлое машиностроение, производство стройматериалов, электроэнергетика, транспорт;*
 - основной поставщик металла, топлива, продукции машиностроения и химической промышленности;
 - сельское хозяйство: растениеводство, представленное посевами пшеницы, ячменя, кукурузы и подсолнечника; животноводство представлено молочно-мясным направлением.
- 

Известные люди

- Ангелина Прасковья
- Архип Куинджи
- Георгий Седов
- Александр Ханжонков
- Георгий Береговой
- Богатиков Юрий
- Бондарь Григорий Васильевич
- Быков Леонид
- Гриценко Николай
- Гришко Михаил Степанович
- Кобзон Иосиф
- Мордюкова Нонна
- Писарев Вадим
- Прокофьев Сергей Сергеевич
- Соловьяненко Анатолий Борисович
- Сосюра Владимир Николаевич
- Бубка Сергей
- Подкопаева Лилия
-



□ Донецк расположен на 37 меридиане, который иногда называют **осью столиц.**

37 меридиан проходит через Москву – столицу России, Дамаск – столицу Сирии, Аддис-Абебу – столицу Эфиопии, Найроби – столицу Кении.

На 48 параллели расположены европейские столицы Братислава, Вена.



□ Каменные бабы, – такое название закрепилось за древними каменными статуями донецких степей с незапамятных времен. Статуи символизировали предков и ставились на наивысших участках степи, водоразделах, курганных могильниках в специально сооружённых для них святилищах, которые иногда ограждались камнями. Этимология слова «баба», происходит от тюркского «балбал», что означает «пращур», «дед-отец». Женские статуи символизировали непобедимость и бессмертие воинов. Покровители в образе женщины давали им силу, выкармливали и оберегали их. За это кочевники приносили им жертву.



- Свое современное название город Донецк получил в 1961 от названия региона – Донецкого бассейна, названного так благодаря его размещению вдоль реки Северский Донец



□ Вблизи г. Дружковки в песчаниках находят окаменелые стволы деревьев диаметром до 1 м, которым более 300 млн лет. В палеозое они были болотными кипарисами или араукариями. Этот памятник природы - очень редкое явление в масштабах всей планеты. Есть еще одни аналогичные окаменевшие деревья, которые найдены в пустыне штата Аризона в США. Такие палеонтологические находки, подобные залегающим в толще осадочных пород под Алексеево-Дружковкой, встречаются на земле очень редко. С недавних пор благодаря стараниям местных энтузиастов деревья на окраине Алексеево-Дружковки и на территории памятника природы стали очень известными.



На гербе Донецка начертаны пророческие слова великого ученого Дмитрия Ивановича Менделеева: **«Возможность доказана делом».**

В 1888 году во время визита ученого в Донбасс принимали его на скромной станции Рутченково... В своей статье «Будущая сила, покоящаяся на берегах Донца», Менделеев подробно раскрыл перспективы освоения богатств Донецкого бассейна, впервые выдвинул идею подземной газификации углей, далеко выходящую за пределы практических возможностей того времени: «угля из земли вынимать не будут, а там, в земле, его сумеют превращать в горючие газы, и их по трубам будут распределять на далекие расстояния».



24 сентября 2010 года на площади перед Дворцом пионеров в Макеевке были установлены уникальные солнечные часы, которые местные жители сразу же окрестили «главной достопримечательностью».

Их диаметр – 16 метров, а вес четырехметрового гномона – 500 кг!

На циферблате кроме цифр расположены знаки зодиака.



□ по числу солнечных дней, годовому количеству часов солнечного сияния Донецкая область практически не уступает известным климатическим курортам Крыма и Кавказа и получает значительное количество часов солнечной радиации. Если в Сочи годовое солнечное сияние достигает 1930 часов, в Кисловодске – 2093, в Ялте – 2325 часов, то в нашем крае оно колеблется между 1897 и 2338 часами.



- На Донбассе в любой вечер можно наблюдать 5 зодиакальных созвездий по сезонам (справа налево) *Весной*: Овен, Телец, Близнецы Рак, Лев; *Летом*: Лев, Дева, Весы, Скорпион, Стрелец; *Осенью*: Стрелец, Козерог, Водолей; *Зимой*: Рыбы, Овен, Телец, Близнецы.



Новопетровский порог на р. Крынка считается самым большим порогом степного края Восточной Европы.

Полукилометровый участок реки насыщен здесь скальными выходами, которые нелегко преодолеть. Перепад высоты течения в три метра на этом участке дает возможность в хорошую воду преодолевать препятствия 3-4-й категории сложности.



Главной водной артерией Донбасса является Северский Донец.

Много разных племен и народов в древности жили на берегах Северского Донца: аланы, скифы, хазары, кипчаки.

На его берегах монахи возвели Святогорский монастырь, а сторожевые посты казаков устраивали свои «маяки» (наблюдательные посты), передававшие сигналы об опасности.

В 1517 г немецкий путешественник Сигизмунд Герберштейн писал о Северском Донце: «Малый Танаид начинается в Северском».

Во времена Петра I по Северскому Донцу спускались парусные суда и плоты от Славянска до самого Азовского моря.



Приток главной реки Донца – Кальмиуса – Кальчик вошел в историю нашего края под названием реки Калки.

Некоторые ученые предполагают, что в 1223 году именно на Кальчике произошло сражение между русскими войсками и монголо-татарами.

В Новгородской летописи об этом сказано так: «Бысть на Калках брань великая»



Интересное место расположилось на водоразделе между рек Кальчик и Берда, это заповедник «Каменные могилы». Это культовое место для древних ямных, катакомбных и срубных культур. Кроме того, с природной точки зрения тоже довольно интересное место, Каменные могилы представляют собой скалы высотой 50-70 метров, появившиеся прямо посреди степи. Это чудо природы образовалось еще 2 миллиарда лет тому назад в результате извержения вулкана.

Возле села Монахово, которое находится к северо-востоку от Донецка, между городами Макеевка и Енакиево, на склоне балки между камнями, обильно льется струя студеной воды – это Монаховский Серебряный Родник.

Популярность источника объясняется тем, что его вода отличается замечательными качествами. Многим она кажется вкуснее воды иных известных в Донбассе родников. Ценится вода монаховского источника за то, что она долго хранится и, остается свежей, потому что в ней содержится серебро



Об угле, который является основным богатством нашего региона в 1696 году Петр I сказал: «Сей минерал, если не нам, то потомкам нашим зело полезен будет...».

Из этой горной породы получают более 100 видов веществ.

Например: газ, бензол, нафталин, аммиак, взрывчатку, краски, аспирин и даже духи. А также уголь является основным сырьем для топливной, металлургической, химической промышленности.



В нашей области встречается легендарное эфирноносное растение – ясенец, которое в народе называют «неопалимой купиной». В знойный летний день оно легко воспламеняется от зажженной спички. Но горит не само растение, а воздух, наполненный легковоспламеняемыми веществами, выделяемыми растением.



Донецкий край имеет в своих недрах уникальные залежи каменной соли, белой глины (каолина), используемой для производства качественного фарфора, а также ртутной руды (киновари), циркония, гранитов, мела, известняков.

Ведется поиск алмазов.

В послевоенные времена на засекреченных рудниках здесь добывали радиоактивные материалы для первых советских атомных бомб.





Самую крупную птицу нашего края дрофу называют степным страусом (кстати, на ногах у них также по три пальца).

Особенностью организма дрофы является то, что у неё нет копчиковой железы, при помощи секрета которой другие птицы делают свое оперение водопроницаемым. Поэтому в холодную дождливую погоду оперение дрофы мгновенно намокает, а заморозок покрывает птицу сплошным ледовым панцирем и лишает ее возможности двигаться. Такая особенность организма причиняет птице непоправимый вред и приводит к гибели



Земля Донецкого края вдохновляла А.С. Пушкина.

В 1820 году Пушкин побывал у знаменитого казацкого дуба в Запорожье на Хортице, переправился через Днепр у Кичкаса и поколесил дорогами Дикого поля, Молочной, Утлюкского лимана и побережья Азовского моря – Лукоморья. Его пребывание в Диком Поле и Лукоморье Приазовья получило свое продолжение в его сказках, причем в самых известных, таких, как поэма «Руслан и Людмила», «У Лукоморья дуб зеленый». Согласно славянской мифологии, Лукоморье – заповедное место на окраине вселенной. Половцы обитавшие на просторах Дикого поля в разных древних летописях именовались «лукоморцами».



Территория нашего края лежит на пересечении разных путей сообщения. Здесь происходило пересечение «Великого шелкового пути» с путем «из Греции в варяжскую землю». Этот перекресток интересен тем, что на всем Великом торговом пути это единственный международный перекресток, где движение товаров, людей и политических интересов происходило не только с востока на запад или иногда с запада на восток, но иногда и в меридианном направлении – с севера на юг и с юга на север. На всем протяжении Великого шелкового пути это был самый оживленный перекресток. В XVI-XVII веках по Кальмиусу проходил участок знаменитого чумацкого "соляного пути".



Герб Донецкой края – Пальма Мерцалова – работа мастера-кузнеца Алексея Мерцалова, рабочего Юзовского металлургического завода. Выковал ее мастер в 1896 году специально для Всероссийской промышленно-художественной выставки в Нижнем Новгороде. Именно здесь «Пальма» получила награду – Гран-при выставки. Весит «Пальма Мерцалова» 350 кг, ее высота 3,5 м, диаметр листков – 2,5 м. В 1900 году «Пальма» демонстрировалась в составе экспозиции Юзовского завода на Всемирной выставке в Париже, где также получила Гран-при. «Пальма Мерцалова» 17 августа 1999 года была провозглашена символом Донбасса