


# Геополитическая компаративистика Стейна Роккана


ПОДГОТОВИЛИ: РОДИН ИГОРЬ  
ЛАЗУКИН ВАДИМ

# Стейн Роккан



Стейн Роккан родился и вырос на севере Норвегии, в окрестностях Нарвика. Получил высшее философское образование. В 1940-е и 1950-е годы сотрудничал в качестве ассистента с Арне -Несс. Позднее его в большей степени стало интересовать изучение политики, в особенности исследования политических партий в европейских национальных государствах. Именно тогда наступил период их совместной работы с Сеймуром Мартином Липсетом. «Липсет и Роккан» стали вечными соавторами в глазах студентов, изучающих политическую социологию .

# Стейн Роккан



Роккан создатель серии абстрактных моделей суверенных государств и национальных формаций в Европе. Он также был президентом Международной ассоциации политической науки с 1970 по 1973 г., президентом Всемирного Совета по общественным наукам при ЮНЕСКО (International Social Science Council) в 1973—1977 гг., вице-президентом Международной социологической ассоциации с 1966—1970 гг., сооснователем и главой Европейского консорциума политических исследований в 1970—1976 гг. Последняя организация учредила премию имени Стейна Роккана. Кроме того, именем Роккана названы премии вручаемые Международным Советом по социальным наукам при ЮНЕСКО и Университетом Бергена. Роккан участвовал в создании Норвежской службы информации по социальным наукам, Информационной службы международной статистики (IDIS) и информационной службы при Европейском консорциуме политических исследований. Роккан внес большой организационный вклад в развитие современных социальных наук как секретарь Комитета политической социологии при Международной ассоциации политической науки и Международной социологической ассоциации.



# «Теория Европы» С. Роккана.



Ученые мирового сообщества выделяют четыре аспекта «теории Европы», которые являются особенно значимым вкладом в общественные науки, а именно: «динамика» пояса городов; союзы и варианты выбора в критические этапы европейской истории, а также формы союзов и партийных систем; точка «затвердевания» в современном государственном строительстве; обособление или сохранение этнических меньшинств.



# Критические точки истории.



Критические точки истории. Роккан выделил четыре «критические точки» как главные организующие вехи, по пути которых пришлось пройти всем государствам и политическим образованиям Западной Европы. Этими «критическими точками» (их также называют революция) были: Реформация, национальная революция (события Французской революции), промышленная революция и «коммунистическая» революция. Его интересовали сдвиги в структуре властных союзов внутри правящих политических сил и среди элит.

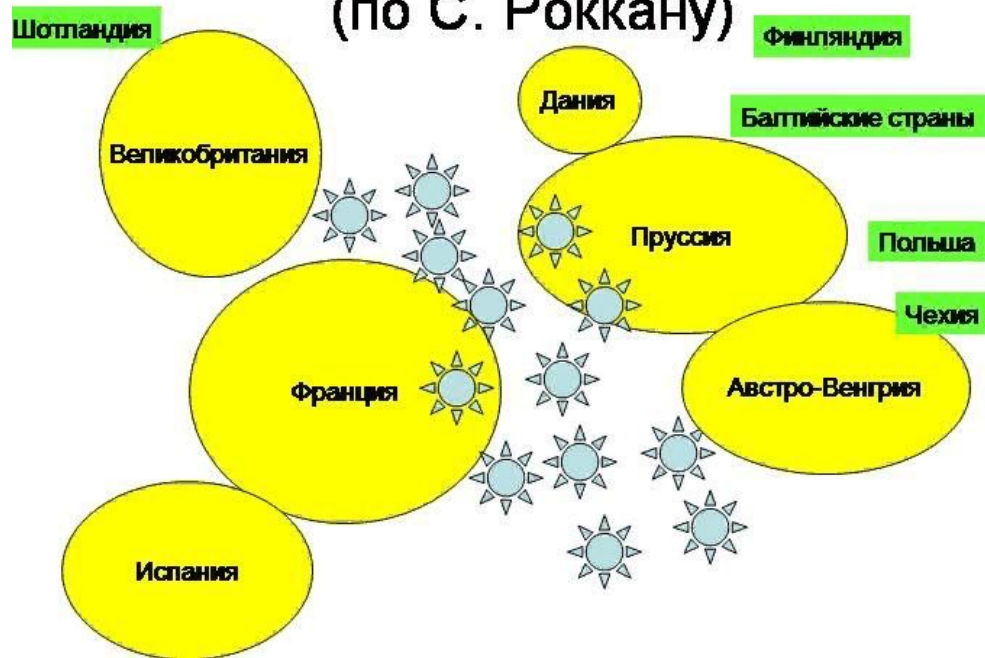


# Сравнение

Explanatory factors	Period	Economy	Territory	Culture	
Pre-condition variables	o	Early middle ages	o-E: Predominant agrarian structure: – <i>Atlantic/Celtic bocage</i> – <i>open field (champion) farming: allodial or seigniorial/manorial</i> – <i>Mediterranean type field system</i>	o-T: Extent of incorporation into German-Roman empire – <i>part of core</i> – <i>marchland</i> – <i>temporarily within Empire, later transferred to outside control</i> – <i>newer part of Empire</i>	o-C: Ethnic origins of successive territorial populations: – <i>Celtic</i> – <i>Roman</i> – <i>Germanic</i> – <i>Slavic</i> – <i>Finno-Ugric</i> – <i>Arabic/Muslim</i>
	I	High middle ages	I-E: Strength/structure of city network	I-T: <i>Geopolitical position:</i> proximity to 'dorsal spine' – seaward – landward	I-C: Homogeneity/heterogeneity of <i>ethnic/linguistic structure</i>
	II	1500–1700	II-E: Change in <i>geo-economic position:</i> breakthrough of 'Atlantic capitalism'	II-T: Extent of <i>periphery control:</i> degree of unification/centralization	II-C: Extent of 'nationalization' of <i>territorial culture:</i> success/failure of Reformation
	III	1648–1789	÷	III-T: Survival of <i>representative institutions</i> versus absolutist rule	÷

# Динамика «пояса городов».

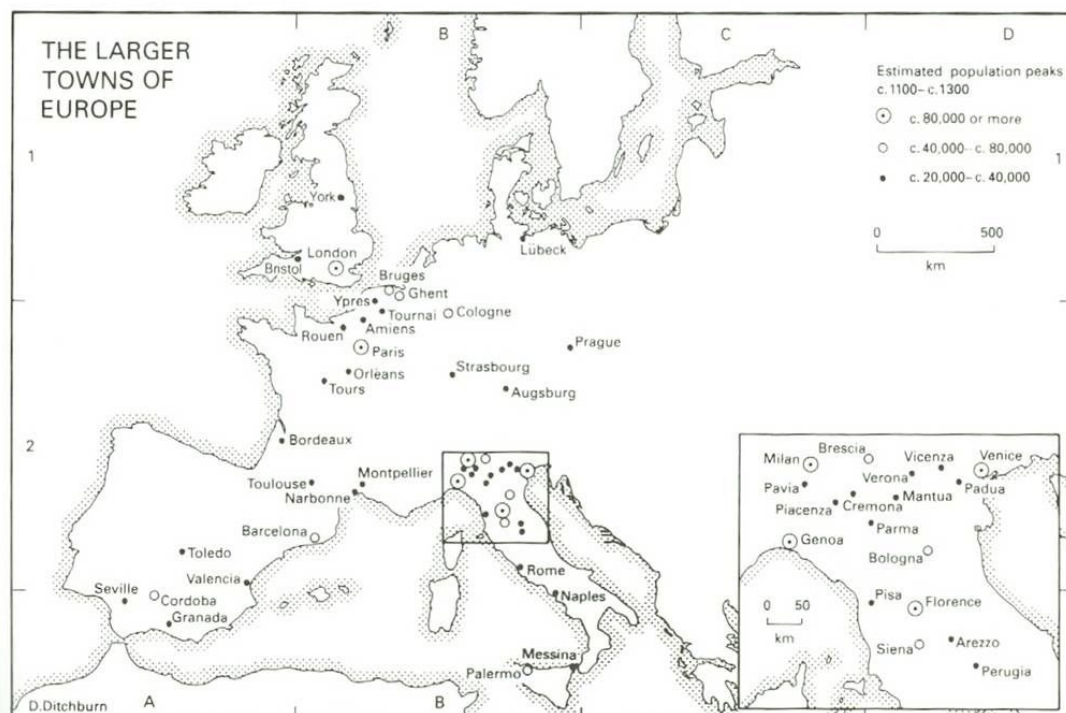
## Концептуальная карта Европы (по С. Роккану)



Известная роккановская формула взаимосвязи между географическим расположением в Европе и успешностью формирования нации и государства была признана многими исследователями. Взяв за основу два измерения

- силу городов и силу католицизма,
- Роккан наметил «концептуальную карту» Западной Европы с пересекающимися её «теоретическими пределами». Вводя понятие «пояс городов», Роккан указывает на два момента: равновесие сил и устойчивость территориального расположения.

# Динамика «пояса городов».



В беглом историческом обзоре он описывает, как в результате особого предназначения городов, которые были главными на торговых путях, связывавших Южную и Северную Европу, сложился «пояс городов». Города возникли или стали городами в общепринятом смысле во времена Римской империи. После падения римского владычества они в большей или меньшей степени сохранили свою экономическую функцию и добились какой-то формы политической независимости, тем более что многие из них находились в отдаленных частях бывшей империи. Так сложилось устойчивое сочетание внутреннего равновесия и удивительной стабильности во временном масштабе.





Спасибо за внимание!!!