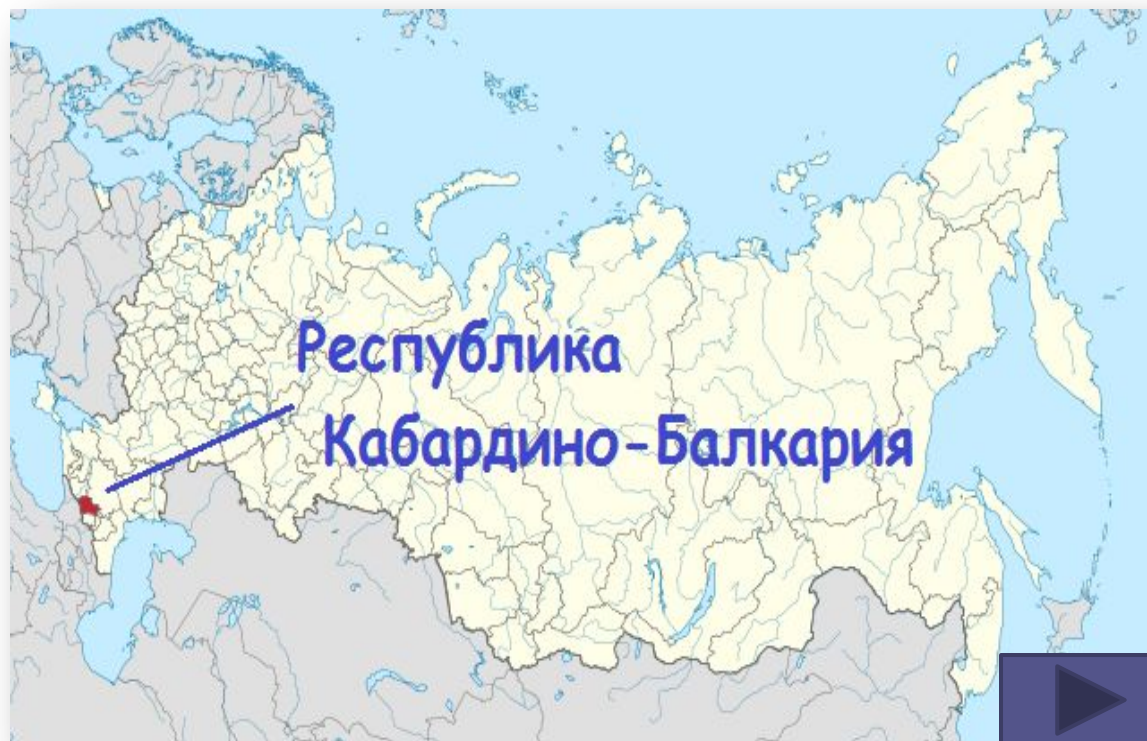


Мой родной город Прохладный



Расположение

Город Прохладный расположен на северо –
востоке Республики Кабардино –Балкария в
Предкавказье



Флаг Прохладного



- Изображение символически отражает город как — «ворота Кавказа».
- Город Прохладный расположен на месте слияния двух рек — Баксана и Малки, изображённых на флаге в виде белого вилообразного креста. Кавказское предгорье показывает орёл — символ Кавказа.
- Ветвь акации указывает на основное дерево, растущее в данной местности.



Происхождение названия

Потемкин, посещая эти края, заметил поселок на берегу реки.

Когда князь въехал в поселок, на него повеяло прохладой.

Так он и прозвал селение –
Прохладный.



История создания

Город вырос из казачьей станицы – Прохладной в 1765 году

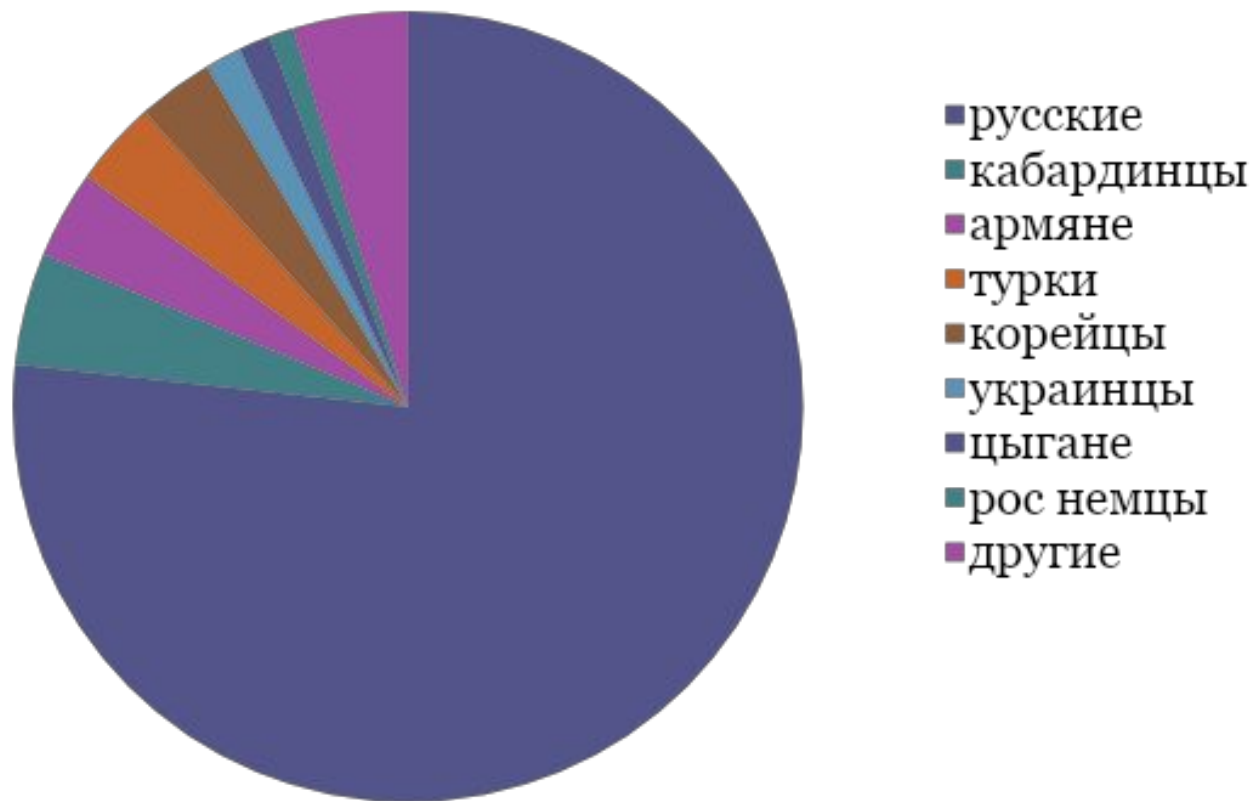
С 1860-х годов станица стремительно развивалась с постройкой железной дороги.

Железнодорожная
станция
стала
центром сбора
и отправки продукции.



Многонациональность

народности



Религии

- Православные
- Католики
- Мусульмане
- Адвентисты
- Баптисты
- Апостольские христиане



Река Малка


Главной водной артерией города является река Малка.

В переводе с Тюркского означает Свежая рыба.



Достопримечательности

Свято-Никольский собор с прекрасной колокольней и крестильным храмом на своей территории.



Памятник А.Г.Головко

Памятник посвящен советскому адмиралу Головко Арсению Григорьевичу, который был уроженцем города Прохладного



Уникальное место

Кабардино-Балкария – это множество природных красот, исторических памятников и уникальных мест.



Одним из таких мест является город Прохладный

