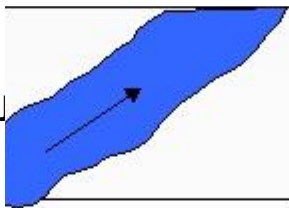
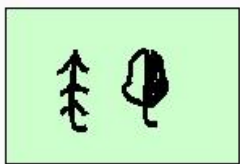


Наша деревня Дубки расположена в до...



(_____)

Быстрички. За деревне



(_____), на опушке

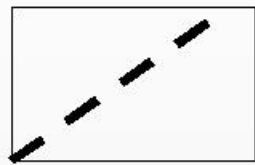
которого



(_____).

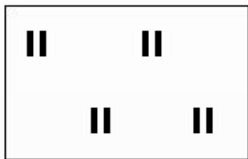
От нашей деревни до

деревни Озёрки ведёт

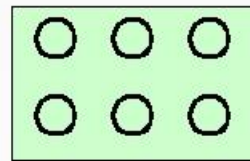


(_____)

через




(_____). В деревне Озёрки есть



(_____).

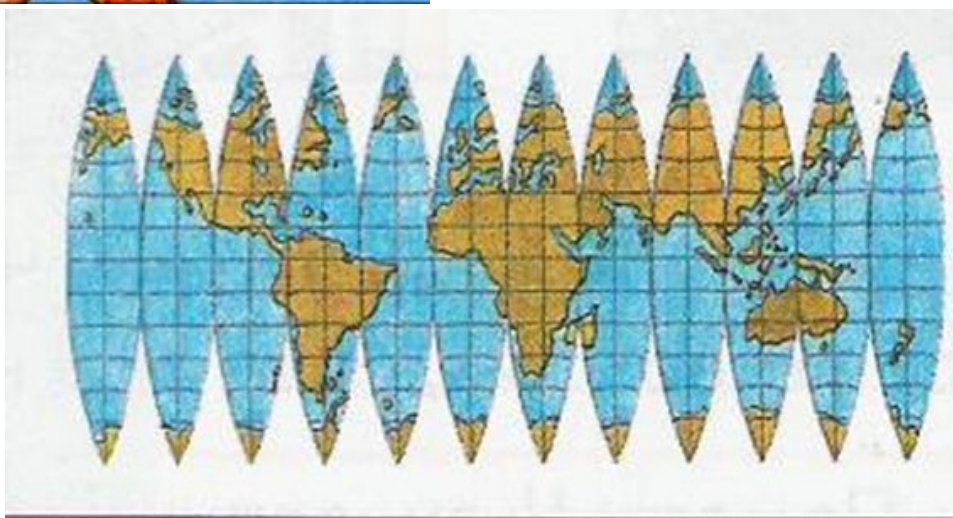






- **Бёхайм Мартин** (6.10.1459, Нюрнберг, — 29.7.1507, Лисабон), немецкий географ и путешественник. В 1492 Бёхайм изготовил глобус "Земное яблоко" диаметром 0,54 м.

Как перенести изображение с глобуса на карту?







**Масштаб
1:25 000 000**



АНТАРКТИДА

Символические обозначения

Горы: Высокие горы, Средние горы, Низкие горы, Низменности

Водные объекты: Моря, Океаны, Проливы, Каналы, Заливы, бухты, Камы, Реки, Эстуарии, Дельты, Болота, Озера, Пруды, Плотины, Каналы, Сушильные каналы, Мелиорационные каналы, Мелиорационные каналы, Мелиорационные каналы, Мелиорационные каналы

Города: Столицы, Крупные города, Средние города, Малые города, Деревни, Села, Станицы, Крестьянские поселения, Поселки, Сельские поселения, Мелкие населенные пункты

Железные дороги: Железные дороги, Автомагистрали, Шоссе, Дороги, Дорожки, Тропы

Гидроэнергетические станции: ГЭС, ГАЭС, ВЭС, СЭС, Геотермальные станции, Солнечные панели, Ветроэнергетические станции, Приливные станции, Геотермальные станции, Солнечные панели, Ветроэнергетические станции, Приливные станции

Аэропорты: Аэропорты, Гидроавиалинии, Морские порты, Речные порты, Железнодорожные порты, Автомобильные порты, Трубопроводы, Телеграфные линии, Радиотелеграфные линии, Радиотелеграфные линии, Радиотелеграфные линии, Радиотелеграфные линии

Высота в метрах

0, 100, 200, 300, 400, 500, 600, 700, 800, 900, 1000, 1500, 2000, 2500, 3000, 3500, 4000, 4500, 5000, 5500, 6000, 6500, 7000, 7500, 8000, 8500, 9000, 9500, 10000