

Муниципальное бюджетное общеобразовательное учреждение средняя общеобразовательная школа с. Покровка Бековского района Пензенской области

Проект туристско-экскурсионного маршрута:

**«Не ищи обетованные края
они там, где Родина твоя.»**



Работу выполнила Сидоркина Лидия ученица
10класса

Руководители: Аракелян С.В. учитель истории и
обществознания.

Щеглова Н.А. учитель географии

Актуальность проекта: раскрыть перспективы
возможного развития Бековского края

Цель проекта: возрождения родного села, привлечения
потока туристов и сохранения исторической памяти и
наследия края

Задачи проекта: составить туристическо-краеведческий
маршрут, отразив в нём достопримечательности села

Объект исследования: достопримечательности с.
Покровка и с. Пяша Бековского район, Пензенской
области

Паспорт маршрута:

1.Нитка маршрута - с. Покровка Бековского района Пензенской области;, Родник Явленный – Мемориал, посвящённый героям Великой Отечественной войны – церковь Дмитрия Солунского - Братская могила героям Гражданской войны - Красный мост

2.Наименование туристического маршрута:

**«Не ищи обетованные края -
они там, где Родина твоя»**

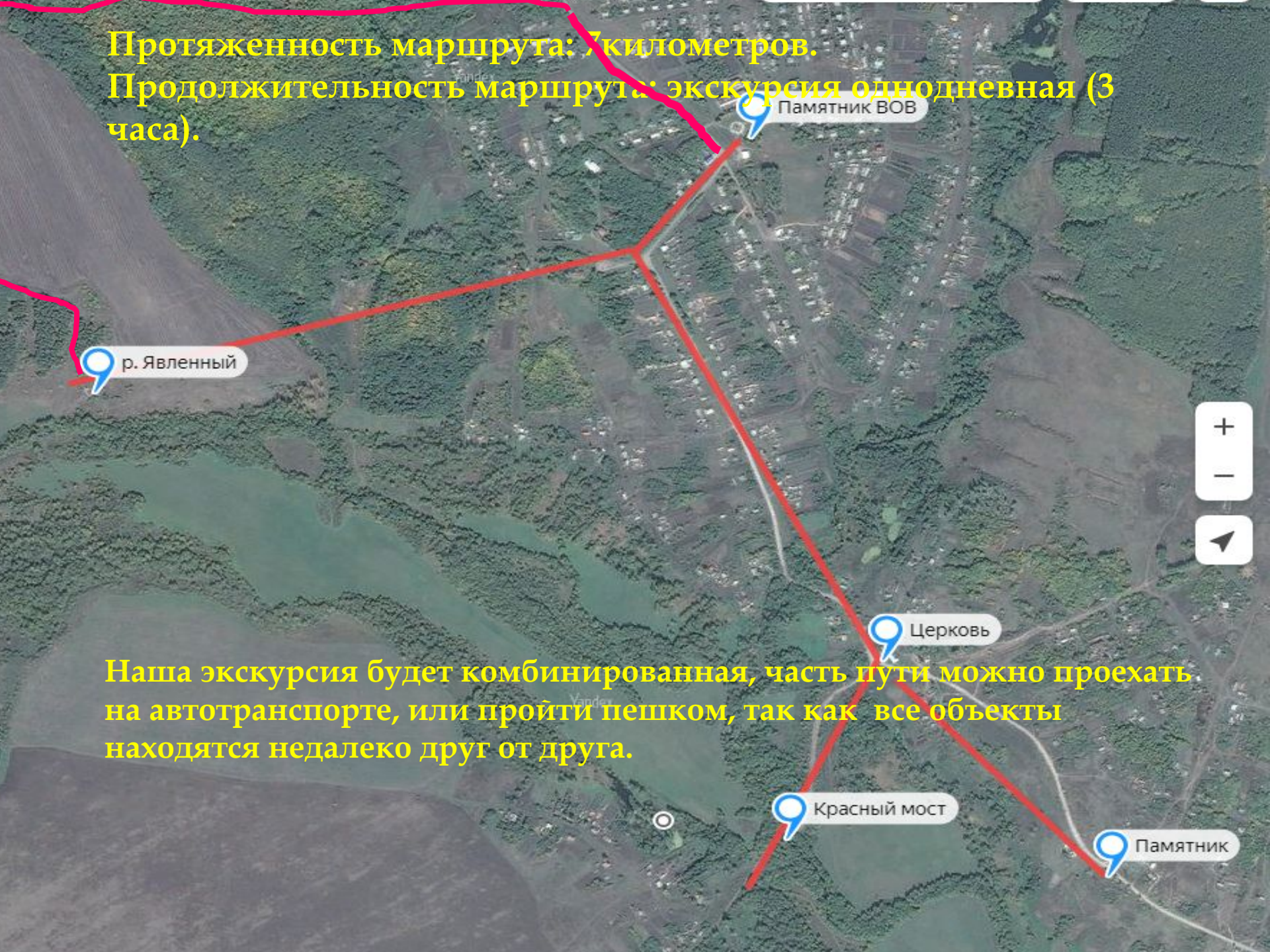
3.Протяженность маршрута: 7 км

4.Время прохождения маршрута: минимум 3 часа

5.Способ передвижения: комбинированный

Протяженность маршрута: 7 километров.

Продолжительность маршрута: экскурсия однодневная (3 часа).




Наша экскурсия будет комбинированная, часть пути можно проехать на автотранспорте, или пройти пешком, так как все объекты находятся недалеко друг от друга.

Посетив небольшое покровское село и совершив своеобразное турне по его самым известным достопримечательностям, Вы не только сделаете прекрасные фотоснимки, узнаете много интересной информации, но и получите яркие красочные впечатления.

Воспоминания о таком путешествии останутся в Вашей памяти на долгое время.







Берёзовая аллея



Явленский источник с часовней во имя Лиддской иконы Божьей Матери, находящийся в 1 км от села Пяша.



Село Покровка находится на расстоянии 38 км от районного центра п. Беково. Автодорога до сел Покровка и Пяша имеет асфальтовое покрытие. Внутрипоселковая дорога также имеет частично асфальтовое покрытие, частично грунтовое. Маршрут по природным объектам будет пролегать по грунтовой дороге.















Памятник
героям Великой
Отечественной
войны со
списком
погибших.



И.Х

И.М

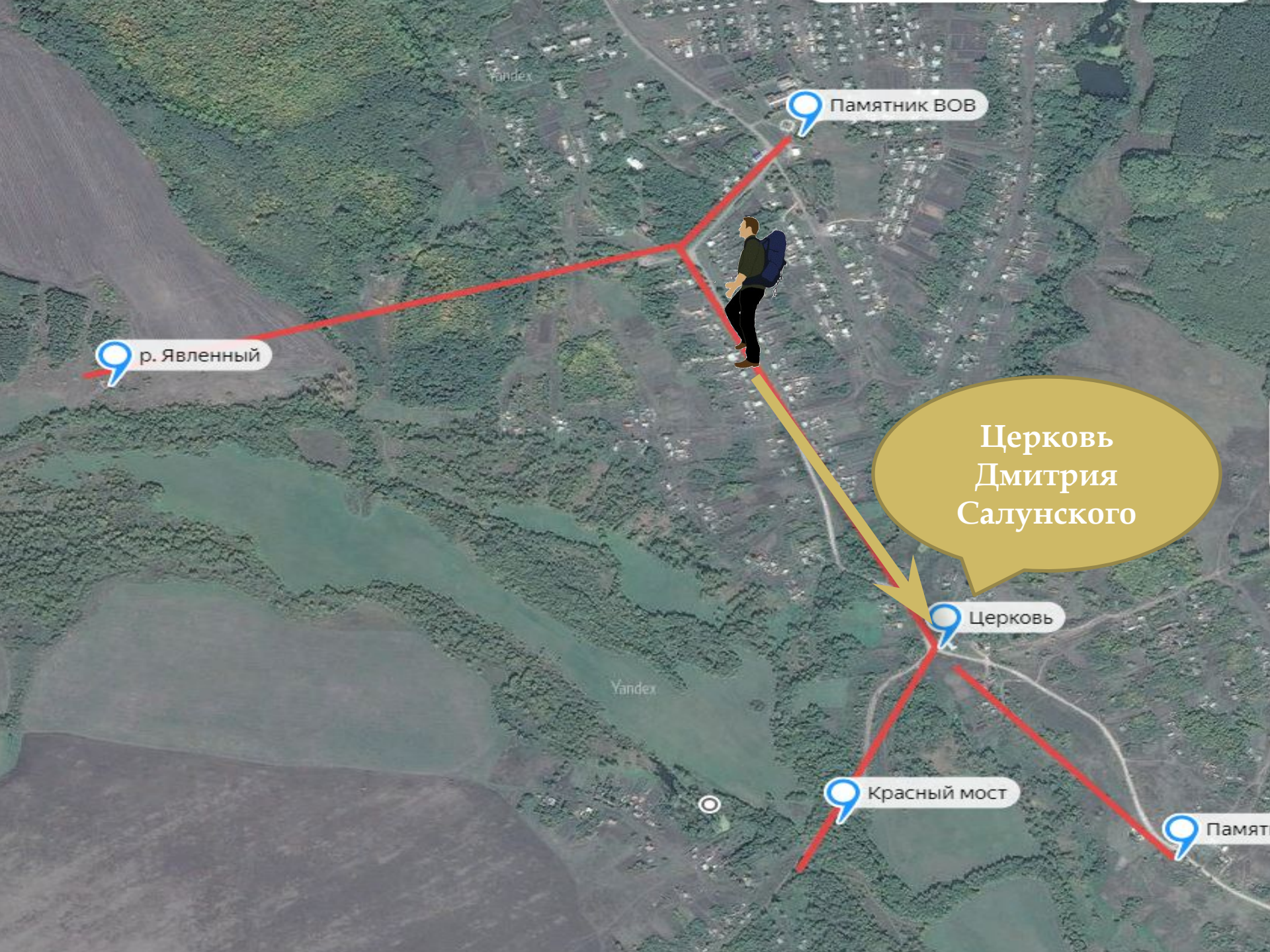


ГЕРОЙ
СОВЕТСКОГО СОЮЗА
ДУБРОВИН
МИХАИЛ ЯКОВЛЕВИЧ

АРТОМАСОВ В. Н.
АРТОМАСОВ Н. Ф.
АРТЕМОВ И. П.
АРТЕМОВ Б. А.
АЛЕКСАНДРОВ М. П.
АНТИПКИН И. К.
АФОНИН Н. И.
БАЖУЛИН А. С.
БАНДУРИН М. Ф.
БАНДУРИН Б. Ф.
БАНДУРИН И. Н.
БАРИНОВ И. А.
БЕЛЯКОВ А. Б.
БЕЛЯКОВ Е. Б.
БОРИСОВ Д. В.
БРЮХАНОВ Г. М.
БРЮХАНОВ М. Н.
БУЛЫЧЕВ М. Е.

БУРШЕВ
БУРШЕВ
БУРШЕВ
ВАРЛААМ
ВАРЛААМ
ВАРЛААМ
ВАРЛААМ
ВОЙНОВ
ГАБРИЛС
ГЕНЕРАЛ
ГЕНЕРАЛ
ГЕНЕРАЛ
ГЕНЕРАЛ
ГЕРАСИМ
ГЕРАСИМ
ГЕРАСИМ
ГЕРАСИМ
ГЕРАСИМ
ГЕРАСИМ
ГОРЮНОВ
ГОРЮНОВ
ГОРЯЧЕВ
ГОРЯЧЕВ





Памятник ВОВ

р. Явленный

Церковь
Дмитрия
Салунского

Церковь

Красный мост

Памят











р. Явленный

Памятник ВОВ

КОВЬ

Красный мост

Памят

Братская могила большевиков





ВЕЧНАЯ ПАМЯТЬ
БОРЦАМ
РЕВОЛЮЦИИ
ПАВШИМ В БОРЬБЕ
ЗА УСТАНОВЛЕНИЕ
СОВЕТСКОЙ ВЛАСТИ В 1917 Г.

«ГЛАВНИННИК» ПРЯГИН А.Е.
ГАБРИКОВ ДМИТРИЙ ЯКОВЛЕВИЧ
ЗЫЩЕВ СЕРГЕЙ ПРОКОПЬЕВИЧ
ЦЫПКИН СЕМЁН ИОАННОВИЧ
ВОСКРЕСЕНСКОЯ МАРИЯ НИКОЛАЕВНА
ЗИНОВЬЕВ ИВАН ИВАНОВИЧ

Памятник ВОВ

р. Явленный

Памятником производственной архитектуры является металлический мост через реку Пяшу на село Ананьино (пролет 17 м), выстроенный Сердобским земством в XIX веке.

Церковь

Красный мост

Памят







Рекомендации по безопасности прохождения маршрута

В целях безопасности туристов Бековского края во время экскурсий, рекомендуем брать с собой средства для защиты от насекомых, а так же надевать удобную и плотную обувь, так как наш маршрут будет проходить по полям, тропинкам, находящимся около водоемов . И следовательно, на пути могут встречаться не самые приятные насекомые и ползучие животные .

Заключение

В процессе изучения достопримечательностей с. Покровка и сПяша мы определили интересные объекты, отражающие историческое и культурное прошлое этих сёл. Восстановили легенды о природных объектах. Нам удалось найти записки краеведа М.С. Полубоярова, архивные фотографии. А самое главное разработать маршрут, по которому можно проводить экскурсии по нашей малой Родине, что является мощным импульсом по возрождению села.