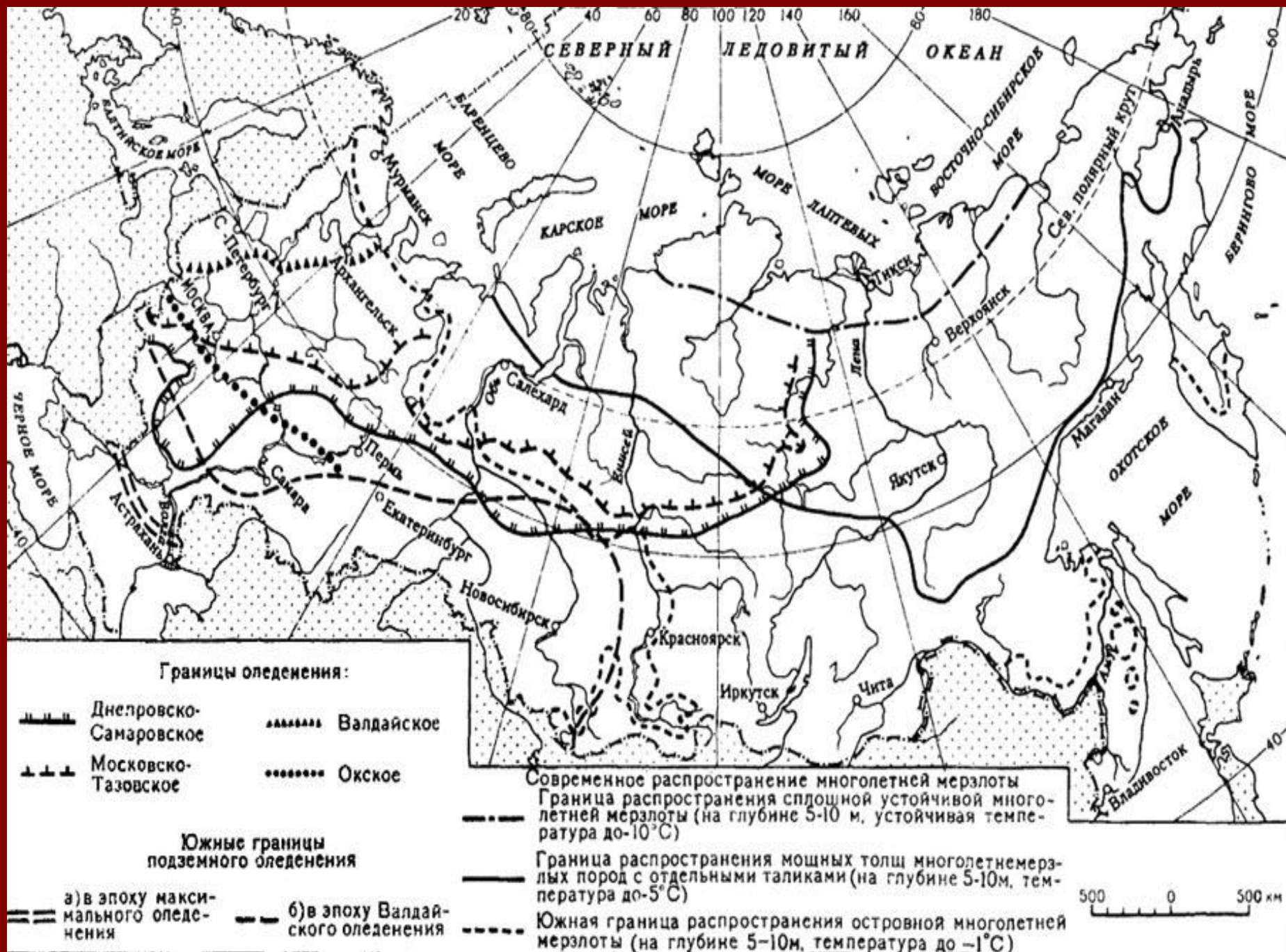
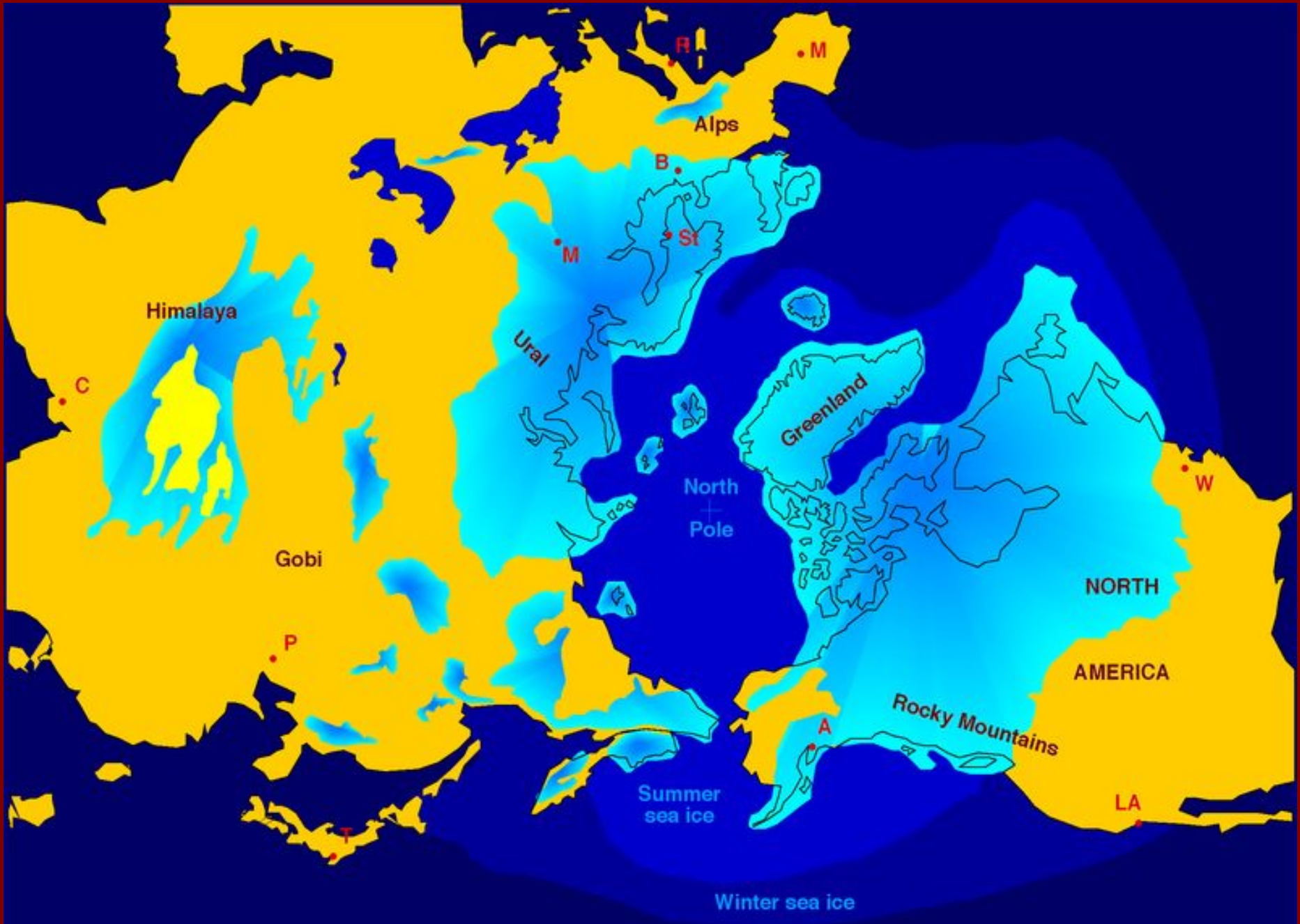


**Ледниковые и водно-ледниковые
формы рельефа.**

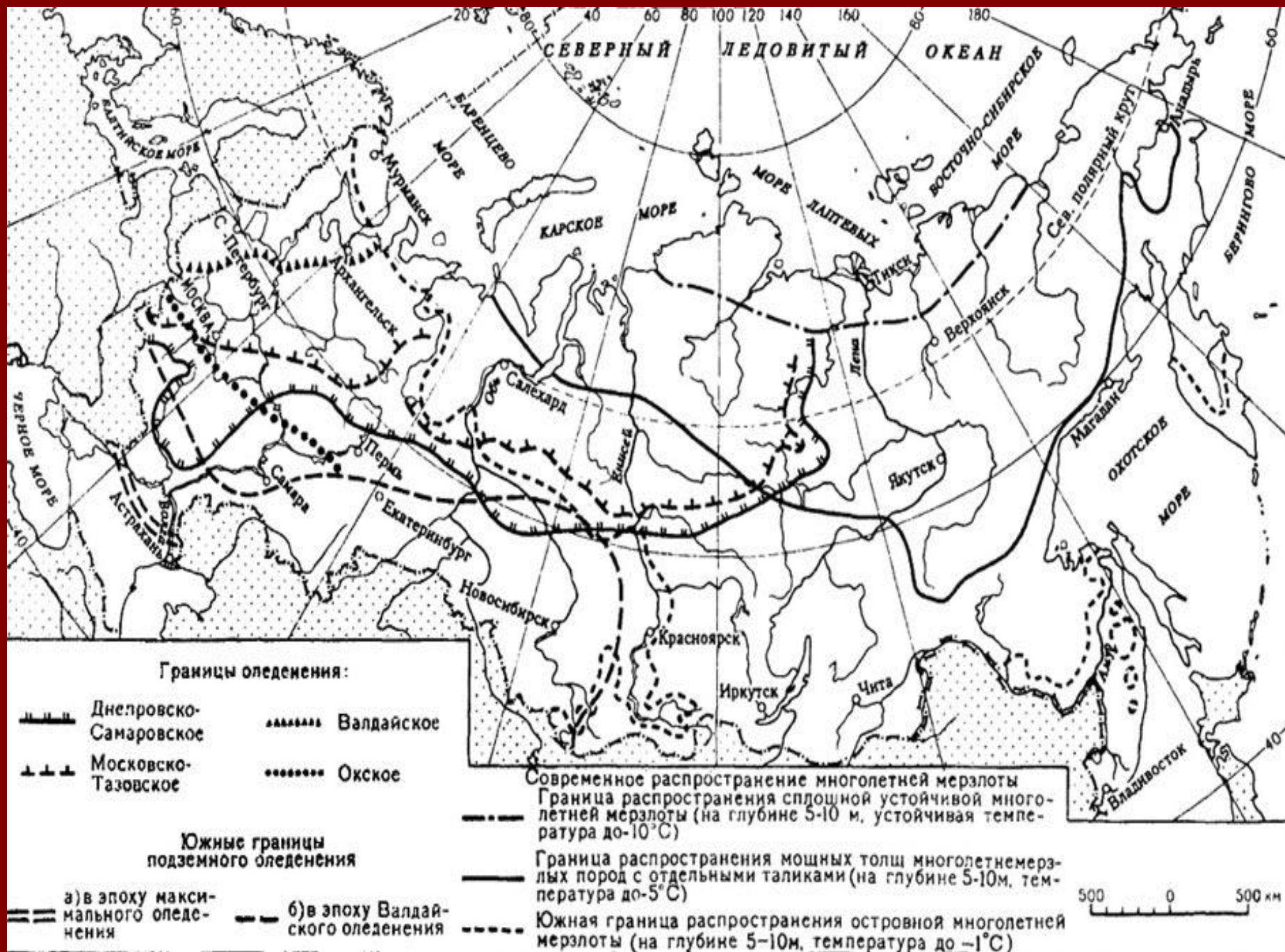
**Рельеф областей покровных
плейстоценовых оледенений**

Индекс	Альпийская схема	Русская схема
Q3	Вюрмское оледенение	Валдайское оледенение
Q2	Рисское оледенение	Днепровское оледенение
Q1	Миндельское оледенение	Лихвинское оледенение









Всхолмленная
моренная равнина

Озера ледникового
выпахивания

Зродцованная льдом
каменная порода

Конечная моренная
гряда

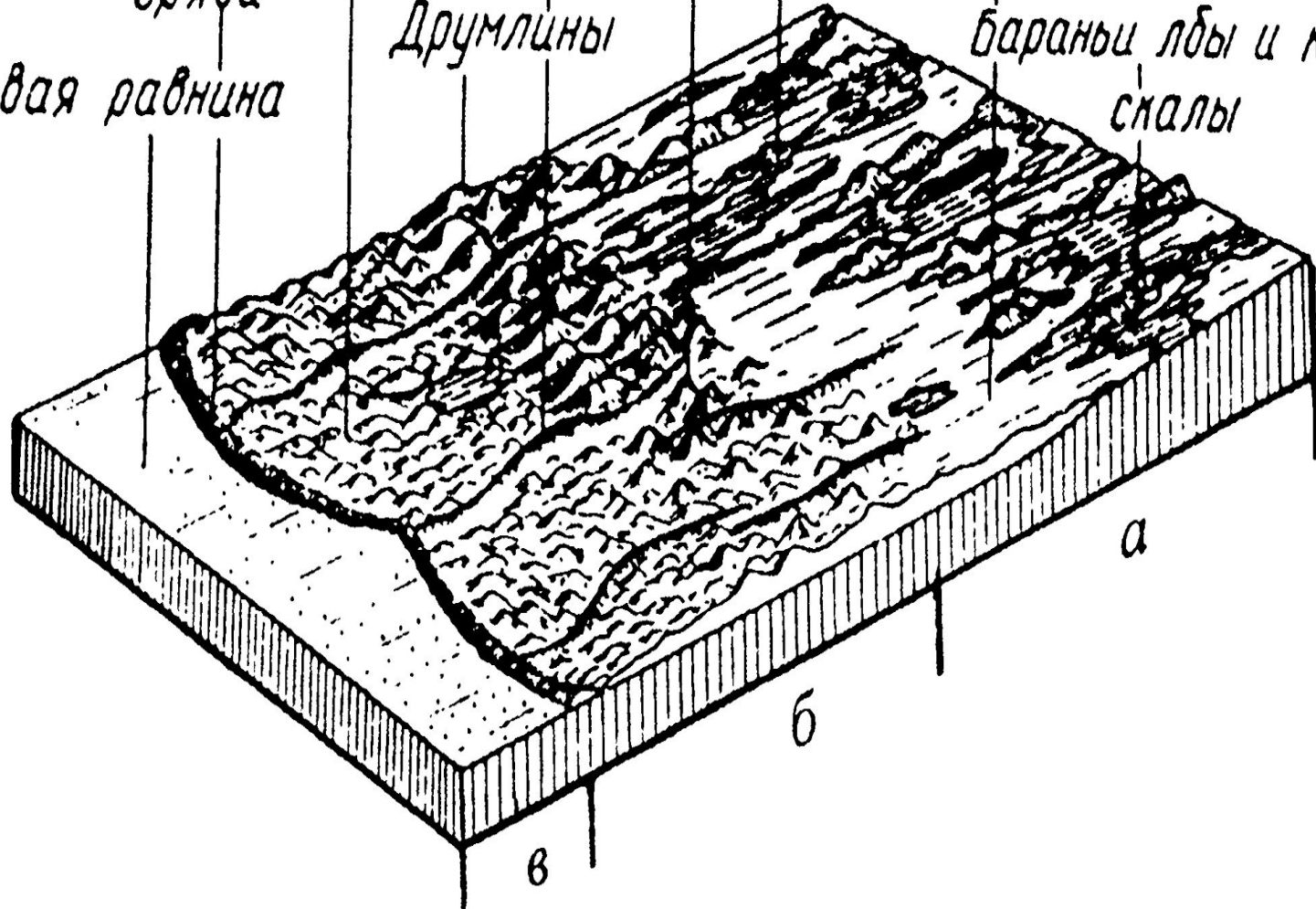
Озы

Камы

Бараньи лбы и курчавые
скалы

Зандровая равнина

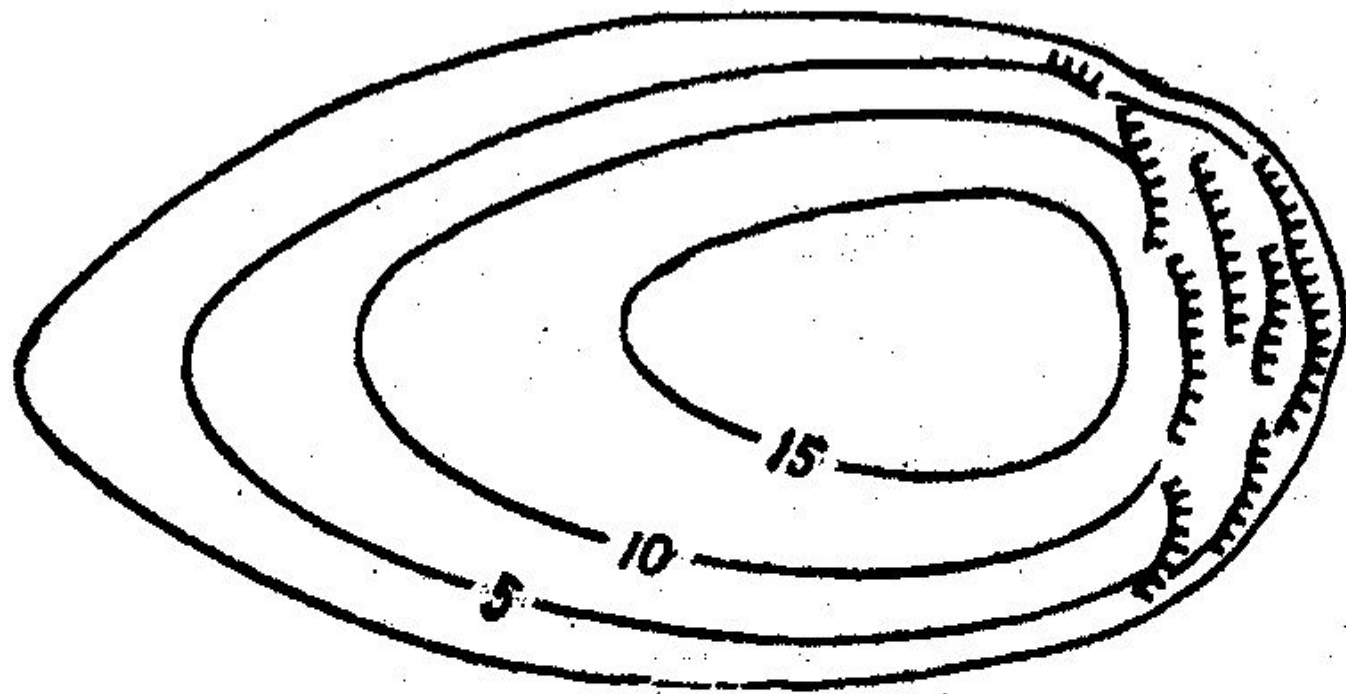
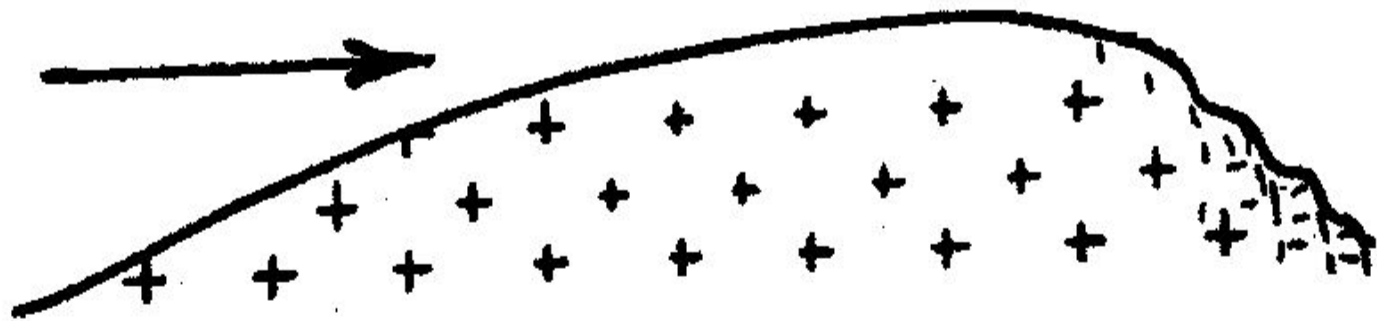
Друмлинны



а

б

в





© 2010 ООО "Северо-Западные Горы и Лесостан"®

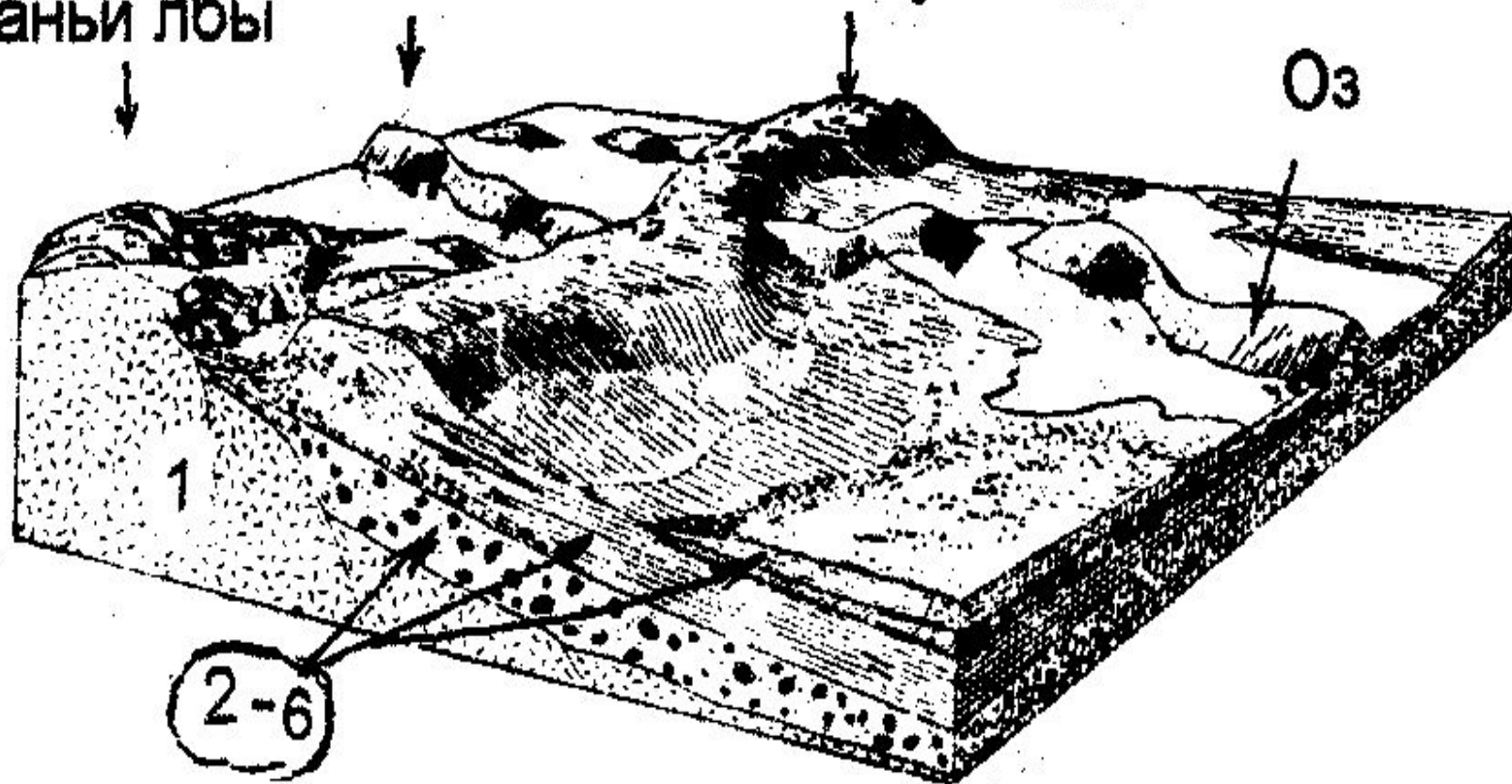


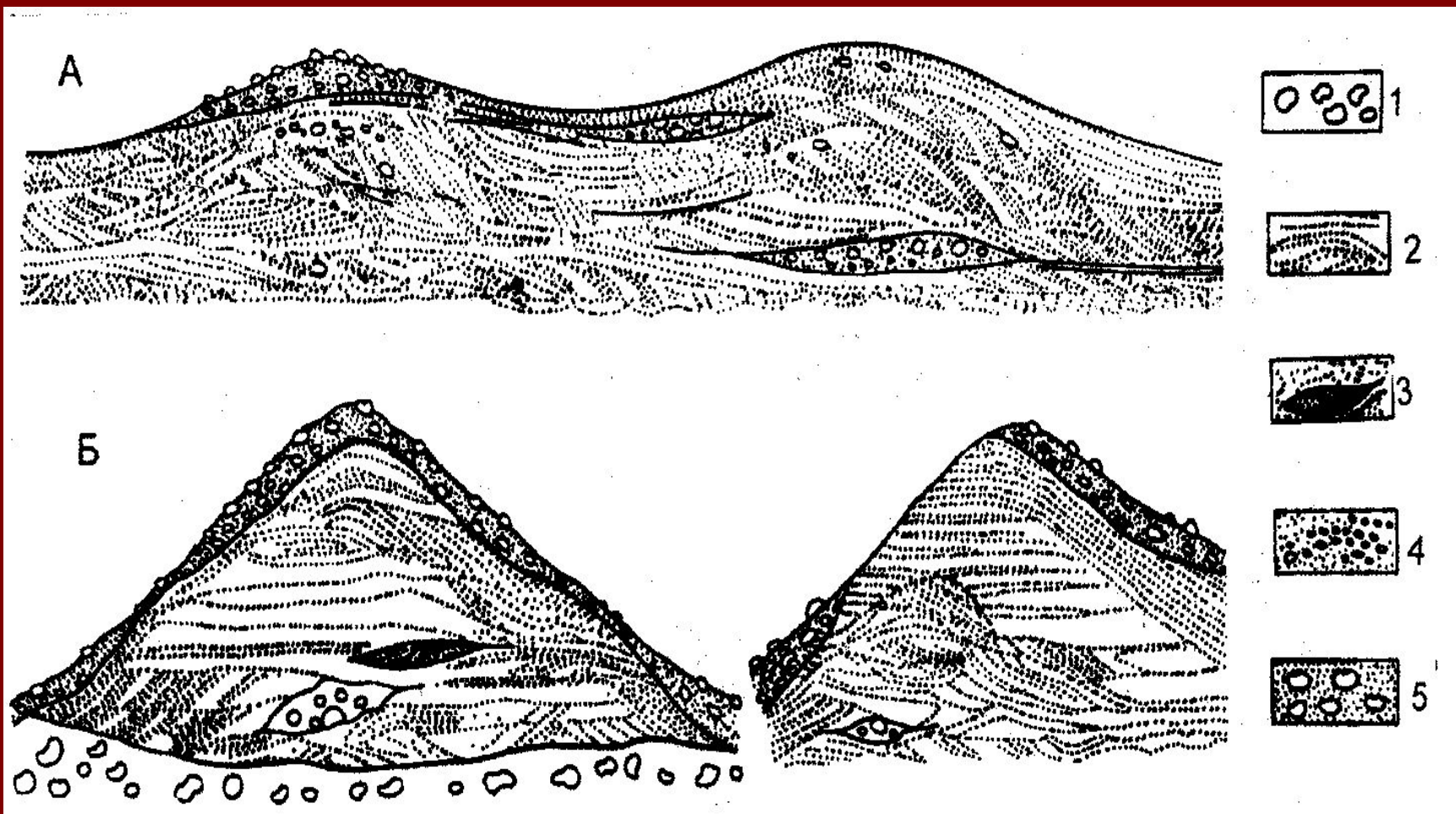
Бараньи лбы

Оз

Сальпауселькя

Оз



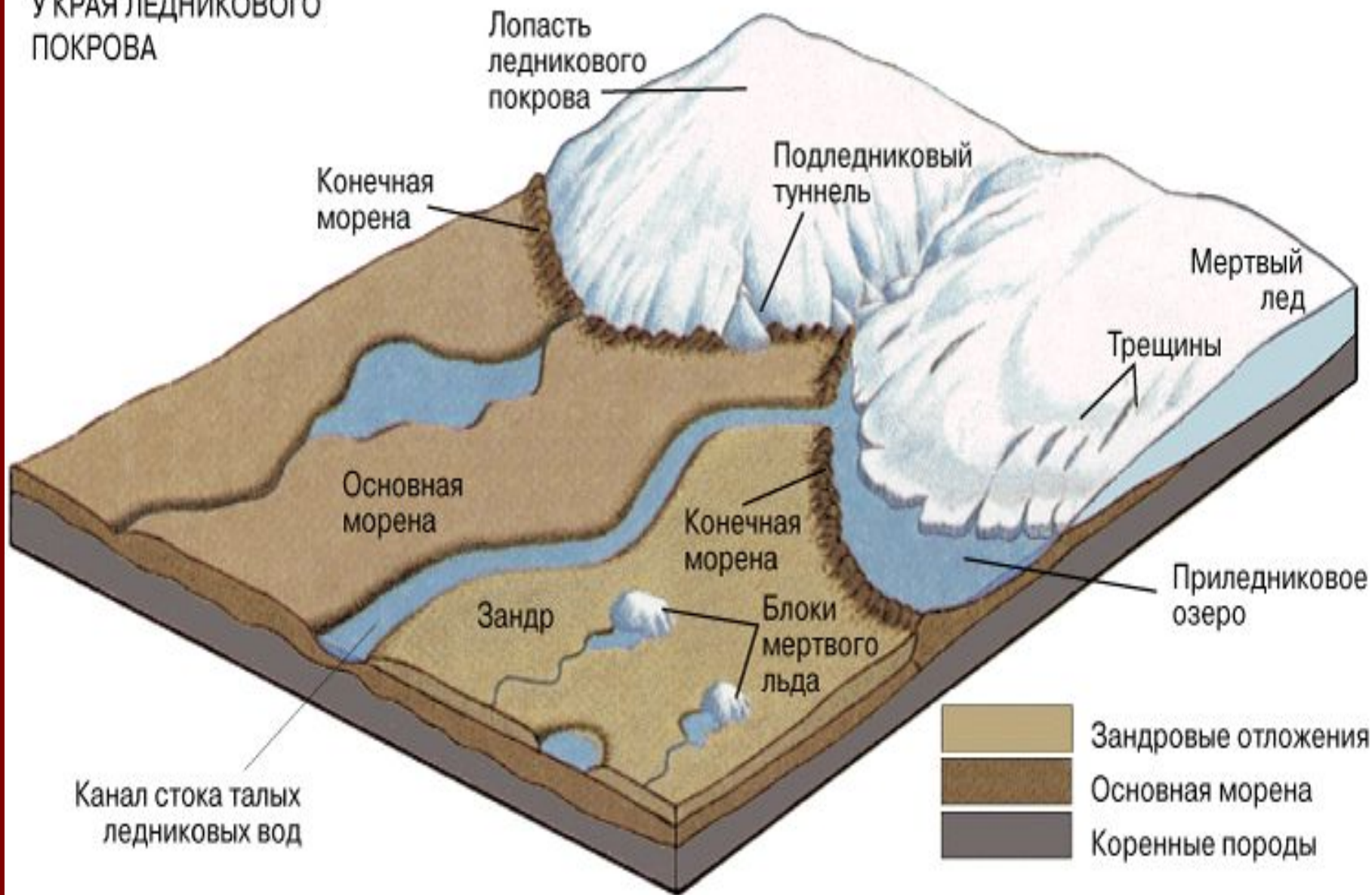


Оз

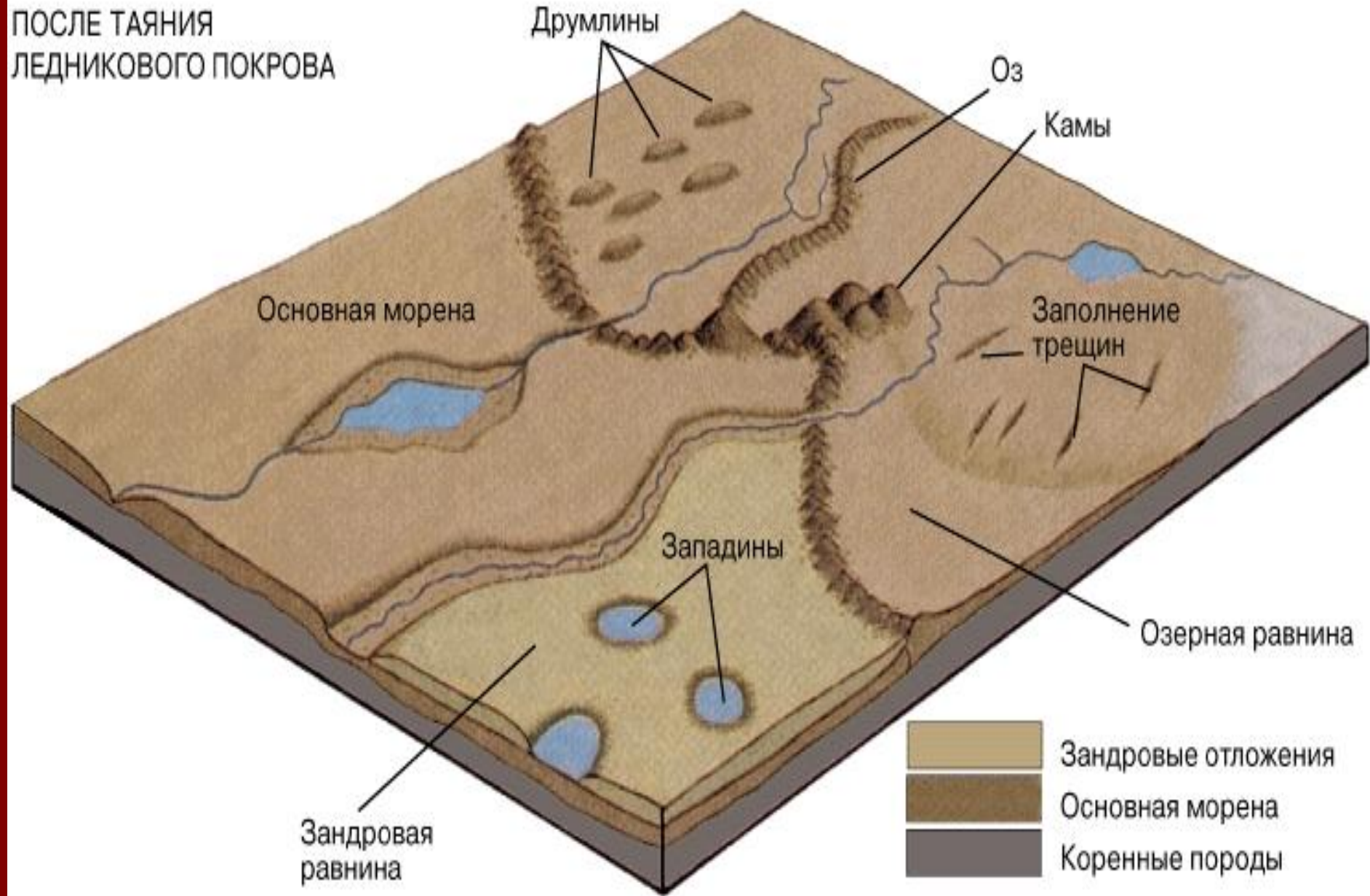
- 1 - морена (валунный суглинок);
 2 - слоистый песок; 3 - гравий;
 4 - галечник; 5 - валунный песок.



У КРАЯ ЛЕДНИКОВОГО
ПОКРОВА



ПОСЛЕ ТАЯНИЯ
ЛЕДНИКОВОГО ПОКРОВА

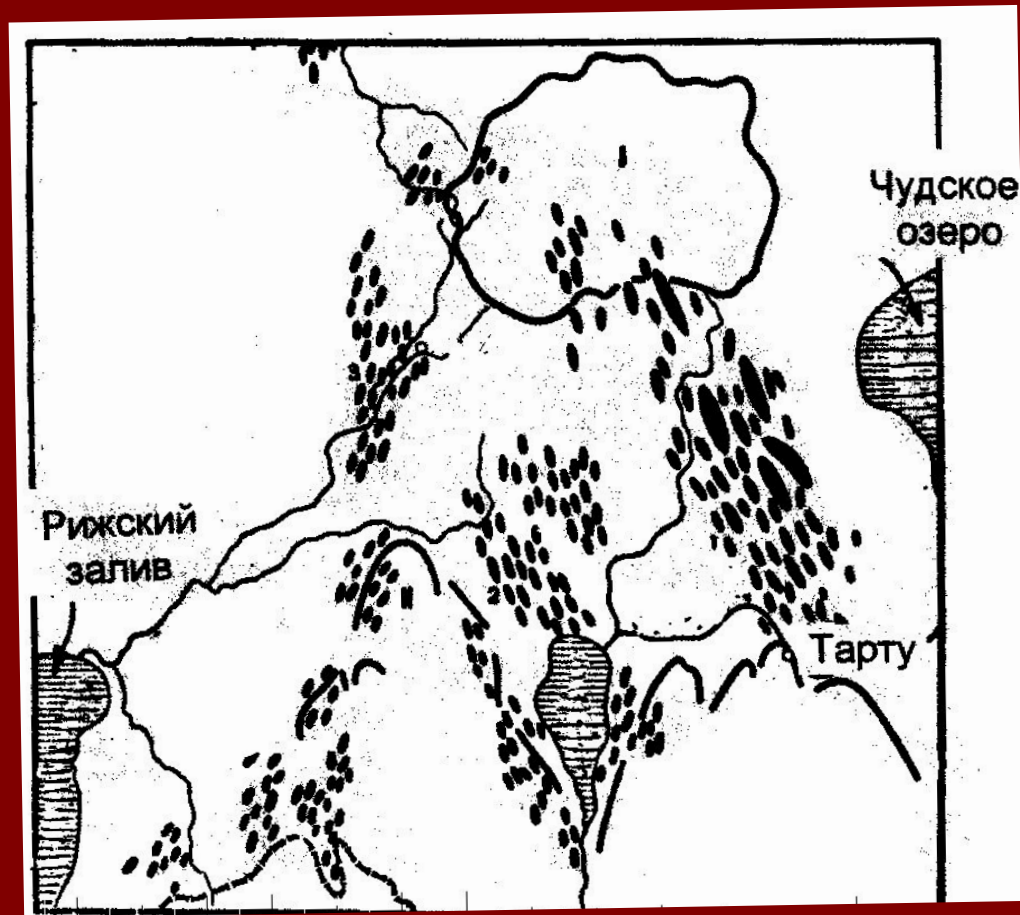


камы





Друмлины Эстонии



друмлины




Проксимальный слой

Направление движения ледника



Валунная глина



Коренные породы

ПОСЛЕ ТАЯНИЯ
ЛЕДНИКОВОГО ПОКРОВА

