

АВТОР БУШЛАНОВ ГЕННАДИЙ **12** ЛЕТ
МАУДОДЮЦ «РОВЕСНИК» Г.КРАСНОУРАЛЬСК

СКАЛА СТАРИК- КАМЕНЬ

Старик-Камень (скала)

Высшая точка

Абсолютная высота 648 м

Относительная высота 30 м

Категория МСОП — III (Памятник природы)

Профиль геоморфологический

Площадь 197,0 га

Расположение 56°29'09" с. ш. 59°45'15" в. д.

Страна Россия


Субъект РФ Свердловская область

Район Городской округ Ревда

Горная система Средний Урал

Хребет или массив Коноваловский увал

Геоморфологический памятник природы . На вершине – причудливые скальные образования высотой в 25–30 метра, до частичного обрушения напоминали очертаниями голову старика в фуражке.




ОПИСАНИЕ СКАЛЫ СТАРИК-КАМЕНЬ

Старик-камень относится к массиву хребта Коноваловский увал. По мнению краеведа Ю.А. Дунаева, название хребта произошло от деревни Коновалово, которая находится на его северном окончании. Коноваловский хребет разделяет бассейны рек Уфа и Чусовая. Высшая точка Коноваловского увала – гора Шунут (726,2 метра). Старик-камень расположен в всего лишь 5 километрах южнее Шунута. Его высота – 648,1 метров над уровнем моря.

Подобно Шунуту, Старик-камень сложен конгломератами – сцементированной галькой – и кварцитопесчаниковыми сланцами. Как утверждает географ Н.П. Архипова, эти породы очень древние - им более 600 миллионов лет. Высота самих скал достигает 25-30 метров.




Вокруг горы во все стороны до горизонта простирается уральская тайга. С этого места на северо-запад на многие километры тянется гряда хребта. Со всех сторон видны хребты Дед-Камень, Коноваловский увал, горы Медяковка, Антоновка, Караульная, Обрубленная, Сухарная гора, скала Соколиный Камень, Главная, Никулечева гора, Катичева гора и другие. Наиболее грандиозно выглядят к северу скальные выходы Шунут-Камня.



На скалу с профилем «старика» можно взобраться. Делать это нужно осторожно: подъём достаточно неудобный, а слагающие скалу породы очень скользкие (особенно во влажную погоду), отчего легко подскользнуться и травмироваться.

Скалы продолжают и дальше, в стороне от дороги. Там они более высокие и массивные, обрываются на восток. Здесь образовалось наклонное, довольно ровное горное плато. На нём – следы лесного пожара.



На горе растут черника и брусника, в лесах много грибов. Если повезёт, можно встретить диких животных, которых здесь довольно много (зайцы, белки, попадаются лосиные следы и следы присутствия медведя).



ИСТОРИЯ

Скала Старик-Камень из-за своих необычных очертаний в древности был почитаем обитавшими здесь финно-угорскими народами. Однако археологических сведений об этом месте нет.

Русские же пришли сюда в XVIII веке. Старик-камень (как и одноимённая вершина Весёлых гор) в XVIII—XIX веках был окружён старообрядческими скитами. Самый известный из них стоял на речке Малый Ик — там, где сейчас могила старицы Платониды и названный в её честь целебный источник.

Первые туристы появились здесь во второй половине XX века. Этому способствовала построенная в советские годы лесовозная дорога, проходившая Коноваловский хребет у подножия скалы. Сейчас на её месте идёт лесная просёлочная трасса.

В 1985 году скалу Старик-Камень можно увидеть в одном из художественных фильмов Свердловской киностудии. Именно здесь снималась финальная сцена фильма «Тайна Золотой горы».



ЛЕГЕНДА О СТАРИКЕ-КАМНЕ

В книге «Летопись уральских деревень. Ревдинский район» (1997 г.) приводится один из вариантов легенды о Платониде и Старике-Камне. По легенде девушку Платониду хотели выдать замуж за нелюбимого парня, а она была влюблена в другого. В итоге она сбежала из дому и поселилась в укромном месте в лесу около деревни Краснояр:

«...А все это время её любимый ходил по седому Уралу в поисках невесты. Несколько раз проходил он мимо того места, где жила Платонида, но так незаметна была её землянка, что не мог её заметить. Спустя много лет умерла Платонида. Её похоронили на берегу реки Ик, недалеко от её бывшего жилья. Жених её, уже постаревший и поседевший, не встретив свою любимую, окаменел от усталости и бессилия. И зовут с тех пор жениха Платониды Старик-камень. И, оплакивая горькую любовь Платониды, сочатся целебные слезы радонового источника из года в год, из десятилетия в десятилетие. Так и не могли встретиться два любящих человека и остались они врозь на всю жизнь. Любуется теперь Старик-Камень речушкой Ик, у которой похоронена Платонида. А речка эта, начинаясь с Урала, не может подивиться скале, возвышающейся над лесными просторами».



ТУРИСТИЧЕСКИЕ МАРШРУТЫ

Походы к скале Старик-Камень стали популярными во второй половине XX века, после появления лесовозной дороги через Коноваловский хребет. Сейчас на ее месте пролегает проселочная трасса.

Чаще всего путешественники добираются к горе Шунут и организуют подъем на скалу Старик-Камень самостоятельно. Некоторые отправляются в многодневный пеший поход с палатками, чтобы вдоволь насладиться прекрасными видами и отдохнуть на природе. Тем же, кто имеет мало опыта в диком туризме, либо предпочитает однодневные туры, стоит поискать групповые экскурсии с трансфером и питанием. Стандартный маршрут к Старик-Камню включает посещение святого источника и восхождение на вершину Шунут-камня.



От поселка Красноярр до источника святой Платониды у речки Малый Ик около 10–12 километров. Вода в нем насыщена радоном и считается целебной, поэтому жители ближайших населенных пунктов регулярно приезжают к роднику, используя ключевую воду в качестве питьевой. В 150 метрах от источника располагается могила святой Платониды — место поклонения старообрядцев.

Гора Шунут — пик Коноваловского увала — представляет собой комплекс из скал, высотой от 20 до 60 метров. С их вершины открывается чудесный вид на уральскую тайгу.

От горы до Старик-Камня примерно 5 километров. Подъем на скалу рекомендуется совершать в сухую погоду. Взбираться по влажным камням очень опасно, велик риск поскользнуться и получить травму. Еще на форумах советуют отправляться в поход ранней осенью. В это время еще тепло, мало осадков и нет надоедливых насекомых. Можно пособирать ягоды и грибы, а главное, увидеть потрясающий лес, окрашенный в золотистые и красные оттенки.



ИСТОЧНИКИ ИНФОРМАЦИИ

- [https://ru.wikipedia.org/wiki/Старик-Камень_\(скала\)](https://ru.wikipedia.org/wiki/Старик-Камень_(скала))
- <https://uraloved.ru/mesta/sverdlovskaya-obl/starik-kamen>
- <https://www.tourister.ru/world/europe/russia/city/revda/mount/39782>