

# ВИРТУАЛЬНАЯ ЭКСКУРСИЯ «МОЯ МАЛАЯ РОДИНА»



Выполнила студентка 9-2 «Д» группы  
Лулуева Раяна

# ЦЕЛЬ ЭКСКУРСИИ:

- ▣ *привить бережное отношение к культурному наследию и любовь к родному городу (селу) посредством знакомства с достопримечательностями.*




# СЕЛО «ВЕРХНИЙ-НОЙБЕР»






# МАРШРУТ



История  
основания села




Памятник



Библиотека



Школа



Мечеть



# ИСТОРИЯ НОЙБЕРА

На северном склоне Гудермесского хребта, на востоке Чечни, над трассой Ростов-Баку расположено обычное чеченское село Нойбоьра. С западной стороны к нему прилегает территория поселка Ойсхара, с юга территория села Кадиюрт, с востока территория села Кошкельды. На географических картах и в литературе упоминали, о селе Нойбоьра, оно несет свое начало с самого начала 18 века. К настоящему времени здесь проживают чеченцы из тукхума (фратрии) Нохчмахкхой и имеют, в основном, представительство таких тайпов, как шоной, билтой, беной, ширдой, чартой, г1ордалой, энакхаллой.

Представители этих тайпов считаются коренными жителями села и все они считают, что родоначальником села, его основанием является представителем именно их тайпа, т.е. их предок. Точной даты основания села никто не знает и то, в честь чего и кого названо село. Однако существуют разные версии.



Одни считают, что название села связано с тем, что в лощине (бера) указанного хребта вытекает одноименный источник воды-родник. Бытует легенда, что когда здесь появился первый чеченец, он увидел рядом с этим источником корыто (ной). Связав слово «Ной» со словом «Бор », он дал родину название «Нойбера» и село названо в честь него. Другие считают, название селу дано в честь пророка Ноя (Нохь пайхмар), который по их версии после известного всемирного потопа имел здесь кристанище, владел местной лощиной, а корыто осталось после него.

Примечателен и такой факт: в двух километрах восточнее села Нойбора, на границе, с территорией села Кошкельды находится также подобная лощина, на которой также находится соляной водяной источник в местечке, носящем название «Нойирзе». Буквально это переводится с чеченского как «Поляна, принадлежащая Ною». Известно, что некоторые чеченцы имеют имя «Нойбарха». С момента выселения чеченцев в Среднюю Азию и до развала СССР село носило название Суворов - юрт.



# ПАМЯТНИК

В Верхне-Нойберской СОШ №1 был создан штаб «Поиск». Авторы проекта в дань уважения тем, кто защищал нашу Родину, предложили создать мемориальную экспозицию на территории школы. Идея была встречена с большим энтузиазмом не только в школе, но и жителями села. В ходе исследовательской работы участники проекта посещали родственников на дому, собирали и обрабатывали исследовательский материал. Родственники охотно делились воспоминаниями, отдавали в фонд школы архивные письма. 4 октября в школу приезжала Псковская поисковая группа «Рубеж», чтобы вручить документы и похоронки на Алиева Исмаила и Алиева Оцу. Члены поисковой группы рассказали о героических подвигах Исмаила и Оцу, эту информацию они собирали по крупицам. Это второй их визит в эту школу. В первый раз они привезли с собой горсточку земли с могилы, где похоронен Газалиев Абуязит, его каску и кусочек от гимнастерки. Название мемориальной экспозиции «Никто не забыт и ничто не забыто!» предложили старейшины села. В основе композиции, составляющей мемориал - солдат с автоматом в руке. Установлены мраморные памятные плиты с именами 76 воинов из села Нойбер.





# БИБЛИОТЕКА






Марша дог 1 ийла!



# ШКОЛА






# МЕЧЕТЬ



В центре села Нойбоьра возвышается мечеть - одна из красивых мечетей в нашей республике, построенная в 90-х годах XX века, ее архитектором прорабом и основателем можно назвать Очарова Сайд - Магомедом мастера с золотыми руками наследника рода Янарсаевых.





**Спасибо  
за  
внимание!!!**