

A pair of hands is shown holding a small globe of the Earth. The globe is centered on the Americas, with North and South America visible in green and brown, surrounded by blue oceans and white clouds. The hands are positioned at the bottom and sides of the globe, with fingers gently gripping it. The background is dark, making the globe and hands stand out. Overlaid on the globe is the text 'ЗНАКОМСТВО С КАРТАМИ. ВИДЫ КАРТ' in a bold, yellow, sans-serif font.

**ЗНАКОМСТВО С  
КАРТАМИ.  
ВИДЫ КАРТ**









# РОССИЙСКАЯ ФЕДЕРАЦИЯ. ФЕДЕРАТИВНОЕ УСТРОЙСТВО

**РОССИЙСКАЯ ФЕДЕРАЦИЯ – РОССИЯ**  
 Площадь – 17 075 400 кв. км  
 Население – 143 824,4 тыс. чел. (2002 г.)  
 Административное деление:  
 республик – 21  
 краев – 5  
 областей – 49  
 городов федерального значения – 2  
 автономных областей – 1  
 автономных округов – 10



ЦИФРЫ НА КАРТЕ ОБОЗНАЧЕНЫ:

- |                                    |                                     |  |
|------------------------------------|-------------------------------------|--|
| 1 Край-Пермичский автономный округ | 6 Красноярский край                 | 11 Республика Северная Осетия – Алания       |
| 2 Удмуртская Республика            | 7 Ставропольский край               | 12 Республика Ингушетия                      |
| 3 Республика Марий Эл              | 8 Республика Адыгея (Адыгея)        | 13 Чеченская Республика                      |
| 4 Чувашская Республика – Чувашия   | 9 Карачаевско-Черкесская Республика | 14 Усть-Ордынский Бурятский автономный округ |
| 5 Республика Мордовия              | 10 Кабардино-Балкарская Республика  | 15 Алуштинский автономный округ              |

Примечания: 1. Граница между Республикой Ингушетия и Чеченской Республикой на карте не показана. В соответствии с Законом Российской Федерации "Об образовании Ингушской Республики в составе Российской Федерации" от 4 июня 1992 г. для подготовки правовых и организационных мероприятий по государственному-территориальному размежеванию установлен переходный период.  
 2. Названия областей, обозначенные с их центрами, на карте не подписаны, кроме областей, в состав которых входят автономные округа

Масштаб 1:18 500 000







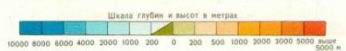
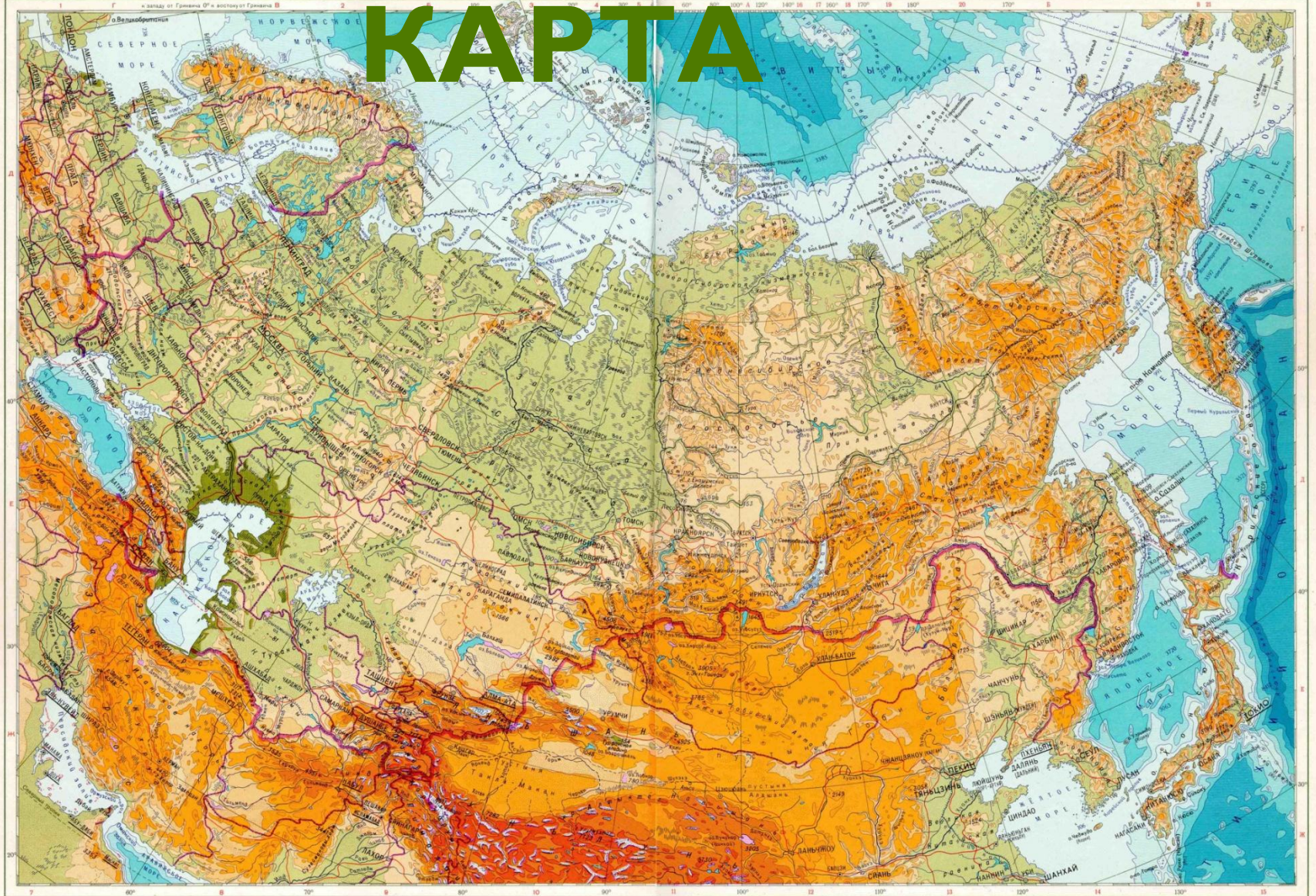
# ФИЗИЧЕСКАЯ



132 ФИЗИЧЕСКАЯ КАРТА

133

# КАРТА



Масштаб 1:20 000 000 (в 1 см 200 км)















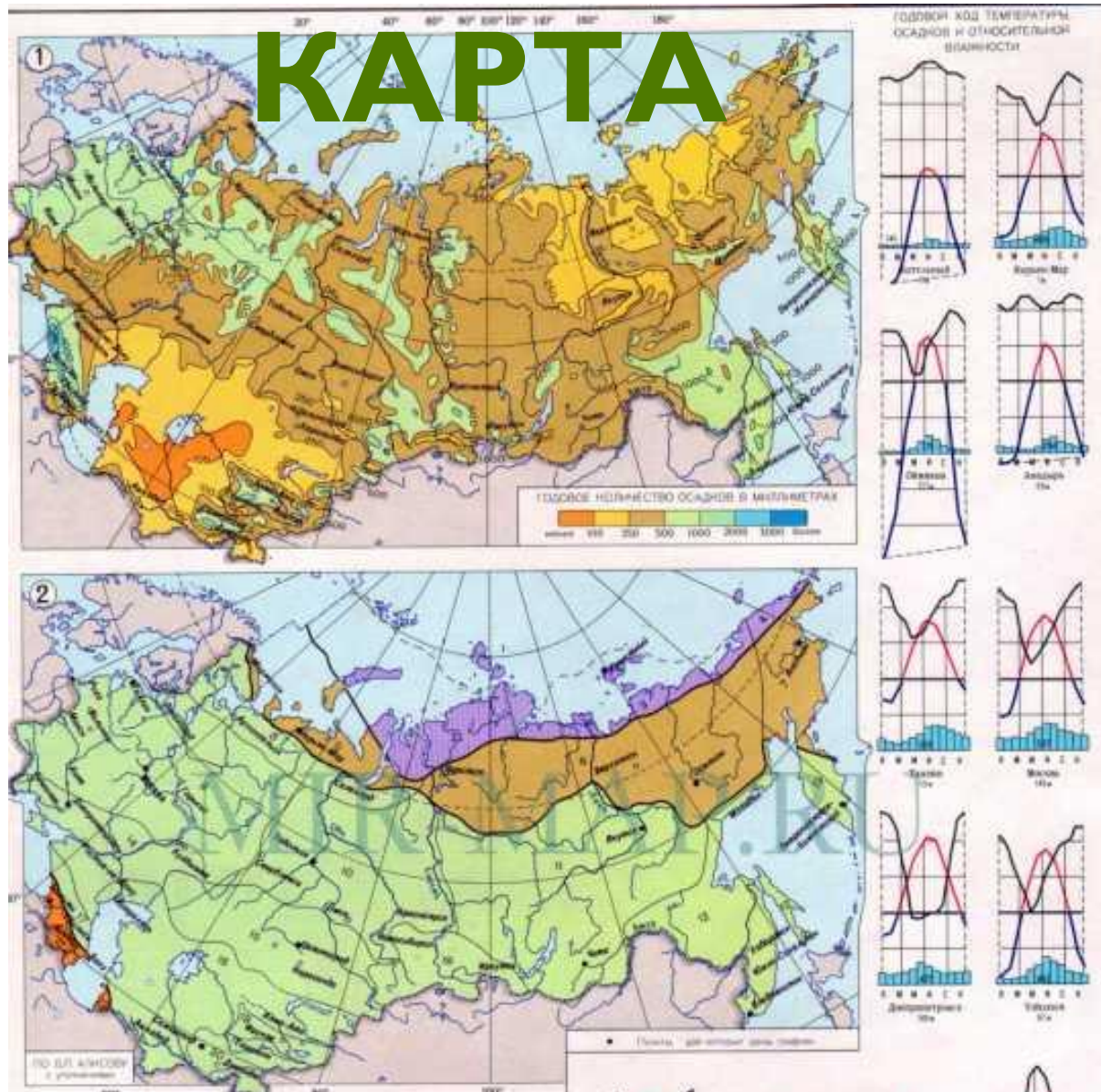




# КЛИМАТИЧЕСКАЯ



# КАРТА





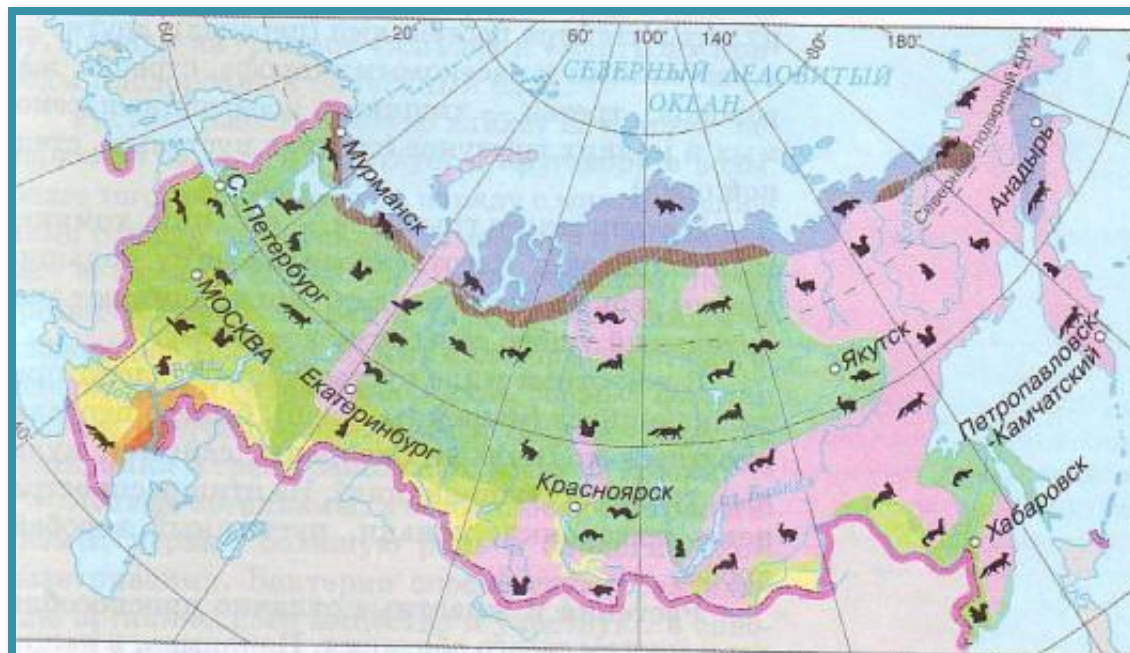














# КАРТА РАСТИТЕЛЬНОГО И ЖИВОТНОГО МИРА
















**ПРЕДСТАВИТЕЛИ ФАУНЫ, НАИБОЛЕЕ ХАРАКТЕРНЫЕ ДЛЯ КАЖДОЙ ЗОНЫ:**

- |  |  |
|--|--|
|  АРКТИЧЕСКИЕ ПУСТЫНИ (белый медведь, белая сова, белая чайка, черная казарка, морской песочник)                         |  ЛЕСОСТЕПИ (зона смешения лесных и степных животных)  |
|  ТУНДРА (песец, лемминг, белая куропатка, мохноногий канюк, краснозобая казарка)  |  СТЕПИ (сайгак, сурки, светлый хорь, дрофа, степной лунь, суслики)  |
|  ЛЕСОТУНДРА (зона смешения животных тайги и тундры)   |  ПОЛУПУСТЫНИ (зона смешения степных и пустынных животных)   |
|  ТАЙГА (бурундук, соболь, белка, бурый медведь, рысь, лось, рябчик, глухарь, лесная куница, благородный олень, косуля) |  ПУСТЫНИ (джейран, перевязка, барханная кошка, ушастый еж, песчанки, желтый суслик, тушканчики, змеи, ящерицы, степная черепаха) |
|  СМЕШАННЫЕ И ШИРОКОЛИСТВЕННЫЕ ЛЕСА (белка, лесная куница, хорь, бурый медведь, лось, летучие мыши, дятлы, совы)       |  ГОРНЫЕ ТЕРРИТОРИИ С ВЫСОТНОЙ ПОЯСНОСТЬЮ  |

**НАИБОЛЕЕ РАСПРОСТРАНЕННЫЕ ПРОМЫСЛОВЫЕ ЗВЕРИ:**

- |   |   |  |   |
|---|---|--|---|
|  белка     |  заяц    |  куница |  ондатра |
|  бобр      |  колонок |  лисица |  песец   |
|  горностай |  крот    |  норка  |  суслик  |





# ТРАНСПОРТНАЯ КАРТА





# ИСТОРИЧЕСКАЯ

# КАРТА





# БОРОДИНСКОЕ ПОЛЕ





# МОРСКИЕ



# КА

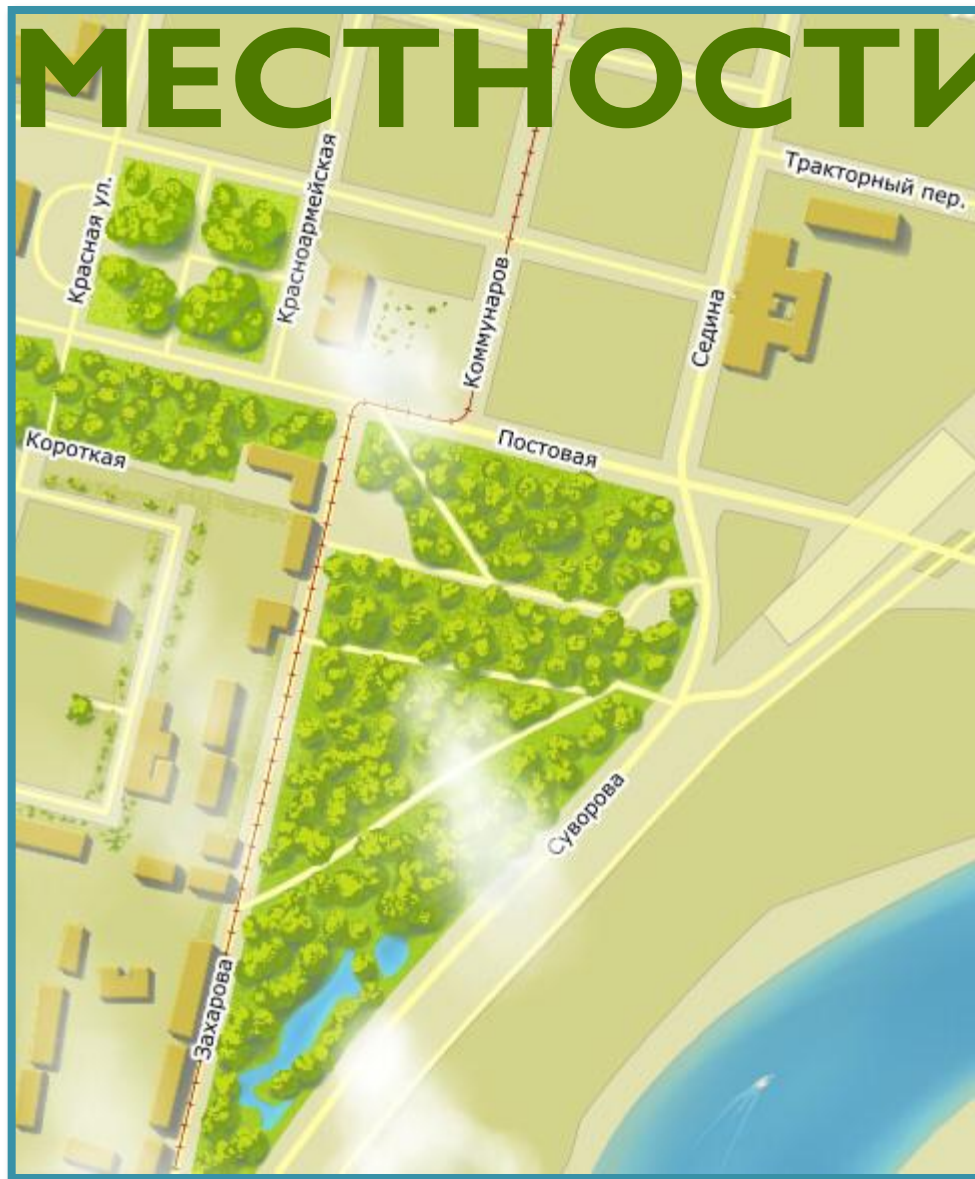




# КАРТА

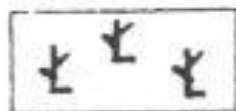


# МЕСТНОСТИ







# ТОПОГРАФИЧЕСКИЕ УСЛОВНЫЕ ЗНАКИ




Леса горелые и  
сухостойные



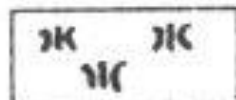
Леса вырубленные



Луг с растительностью  
ниже 1 м




Высокотравье



Камышовые и тростниковые  
заросли




Болота непроходимые




Болота проходимые




Солончаки непроходимые




Солончаки проходимые




Дороги лесные




Тропы




Просеки квартальные




Визирки



Зимние дороги



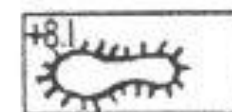
Ручьи, реки шире 5 м.



Ручьи, реки уже 5 м

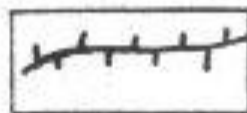


Горизонтали основные



Курганы и бугры  
масштабные







Границы государственных заповедников




Каменные кирпичные стены и металлические ограды



Линии электропередач на деревянных опорах



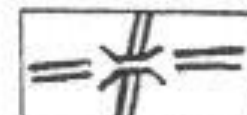
Линии электропередач на металлических и железобетонных опорах



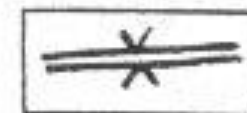
Железные дороги двухпутные



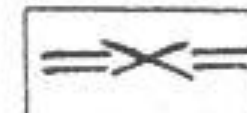
Броды (в числителе — глубина брода в м, в знаменателе — качество дна)




Шоссе с мостом



Шоссе с трубой




Перевал на шоссе




Дороги грунтовые




Курганы и бугры немасштабные




Обрывы масштабные




Обрывы, бараньи лбы



Ямы масштабные



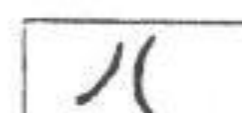
Ямы немасштабные




Карнизы скальные



Карнизы снежные

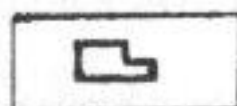


Күлуар




Полугоризонтالي







Жилые строения  
масштабные




Жилые строения  
немасштабные




Разрушенные строения  
масштабные




Разрушенные строения  
немасштабные



Постоянные стоянки юрт,  
чумов



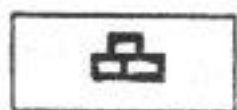
Дома лесников



Пасеки



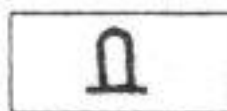
Торфоразработки  
масштабные



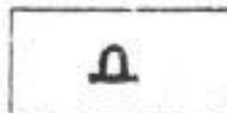
Торфоразработки  
немасштабные




Радио и телемачты



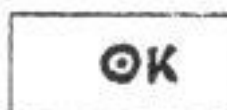
Памятники на братских  
могилах




Памятники отдельные



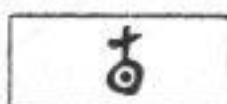
Мазары, субурганы, обо  
(мусульманские могилы)



Колодцы



Колодцы с ветряным  
двигателем




Колодцы с журавлем




Источники (ключи,  
родники)



Камни отдельные



Камни, скопление



Входы в пещеры и  
гроты



	Радио и телемачты
	Вышки легкого типа
	Водяные мельницы и лесопильни
	Ветряные мельницы
	Метеостанции
	Геодезические пункты
	Церкви
	Часовни
	Кладбища масштабные
	Кладбища немасштабные

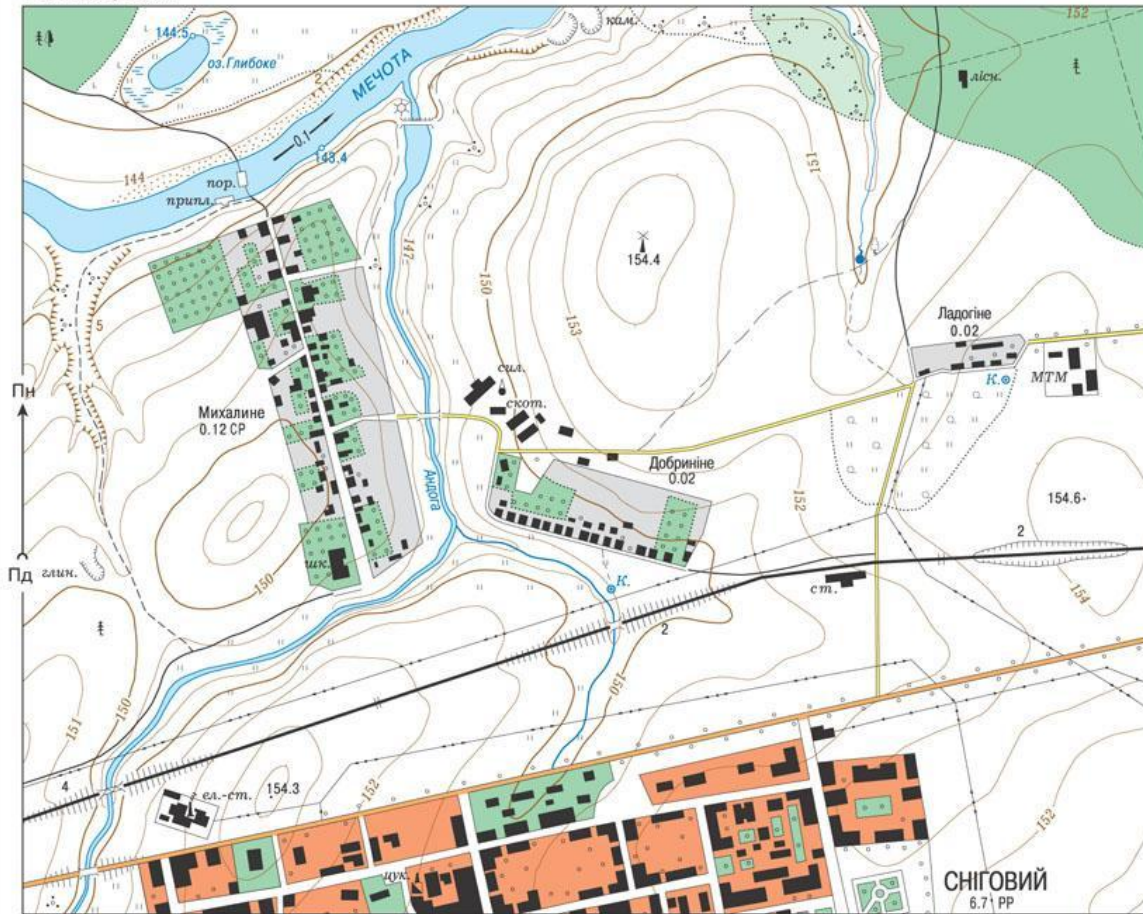
	Входы в пещеры и гроты
	Узкая полоса леса (2-ср. высота в м)
	Кустарник
	Фруктовые сады
	Смешанные леса
	Хвойные леса
	Лиственные леса
	Отдельно стоящее хвойное дерево
	Редкие леса
	Буреломы







**ПЛАН МІСЦЕВОСТІ**



**1:10 000**  
в 1-му сантиметрі 100 метрів



Суцільні горизонталі проведено через 1 метр

**УМОВНІ ПОЗНАЧЕННЯ**

Місто		Село	
Електростанція		Машинно-тракторна майстерня	
Двоколійна залізниця	Станція	Металевий міст	Насип
Школа		Машинобудівний завод	
Скотарня	Силона башта	Кар'єр	
Шосе	Лінія зв'язку	Поліпшена ґрунтова дорога	Обсаджена
Гребля		Вітряк	
ґрунтова дорога	Дерева	Джерело	Струмок
ґрунтова дорога	Дерева	Млин	Озеро
Дерева	Річка	Позначка урізу води	Болото
Річка	Напрямок течії		
Пором	Прильав	Урвище	Яр
Пором	Прильав		
Урвище	Яр		
Мішаний лїс	Будинок лїсника		
Мішаний лїс	Будинок лїсника	Рідкий лїс (рідколісся)	
Рідкий лїс (рідколісся)			
Подинокі дерева: хвойні, листяні			
Подинокі дерева: хвойні, листяні		Подинокий кущ	
Рідкі чагарники	Луки	Нива	Город
Рідкі чагарники	Луки	Пїски	
Фруктовий сад			
Фруктовий сад	Суцільні зарості чагарників	Хвойний лїс	Просїка
Суцільні зарості чагарників	Нива	Листяний лїс	Вирубаний лїс
Нива	Город		
Пїски			



# КОНЕ Ц

Ресурсы интернета: <http://mir-map.ru/440204.html>

Сайт: «Школа АБВ»

Оформление: Елены Берюховой

Использованы методические рекомендации Т.Н. Максимовой  
«Поурочные разработки по курсу окружающего мира у УМК  
А.А. Плешакова