

Географические информационные системы

Драницына / Тихонова


116

Что такое геоинформационная система?

ГИС (географическая информационная система) - это современная компьютерная технология для картографирования и анализа объектов реального мира, а также событий, происходящих на нашей планете, в нашей жизни и деятельности.



История ГИС



**Аппаратное
обеспечение**



**Программное
обеспечение**



MapInfo
ARC/Info
AutoCADMap

Структура ГИС

**Методы
(технологии)**



**Данные
географические и
описательные**

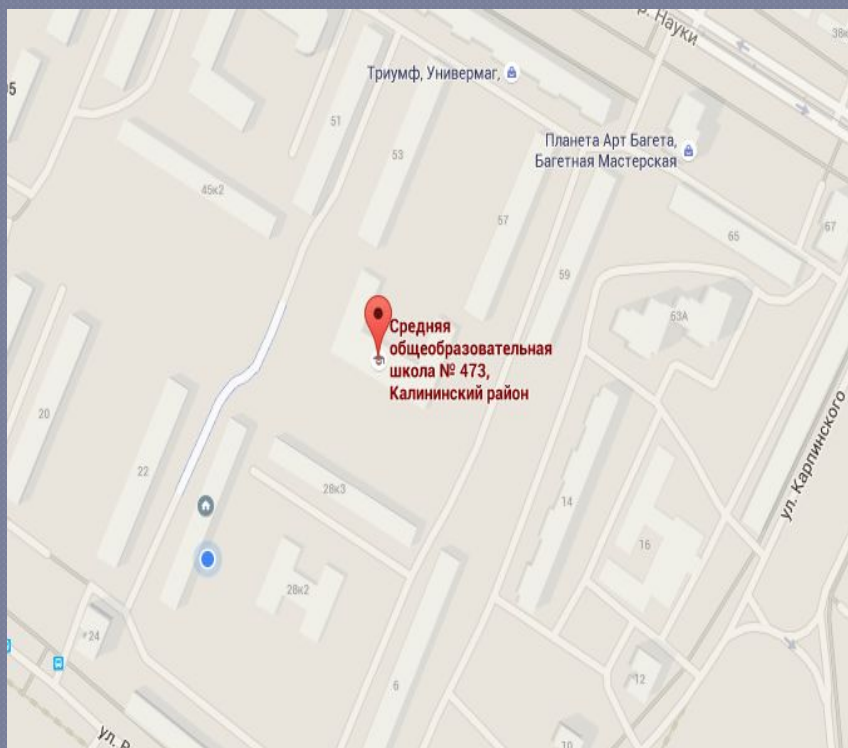


Специалисты

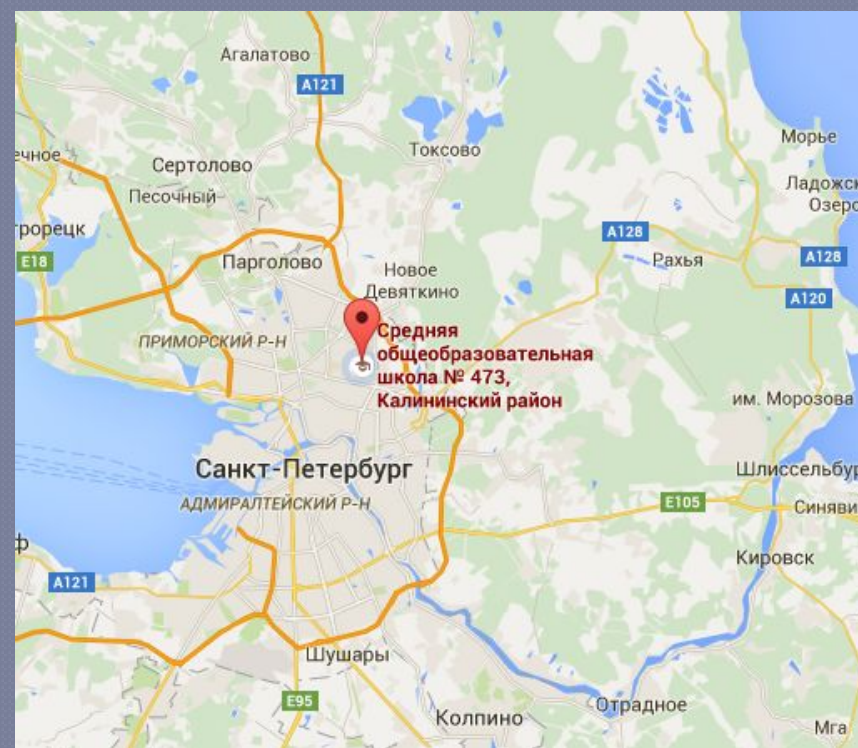


Типы ГИС

ВИД БАЗЫ ДАННЫХ



ВИД КАРТЫ



ВИД МОДЕЛИ



Функции ГИС

Ввод

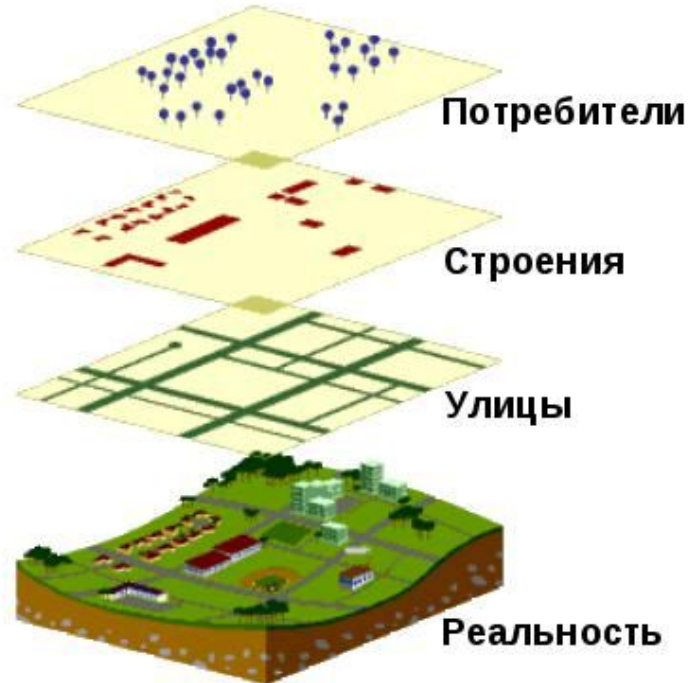
Хранение

Запросы

Анализ

Отображение

Вывод



ГИС СЕГОДНЯ



pitney bowes



INTERGRAPH

The Intergraph logo features a large, bold, blue sans-serif font for the word "INTERGRAPH". A thick, grey, curved line arches over the top of the letters, starting from the left and ending under the letter "H".

Спасибо за внимание!

