

Сопоставление и
анализ карт
Смоленской области
2020 и **1913** года

Команда «Союз спасения» г. Смоленск

1913 год



2020 год



№ района по карте	Район	Центр района и его население
1	Велижский	г. Велиж
2	Вяземский	г. Вязьма
3	Гаринский	г. Ггарин
4	Голынский	с. Голынь
5	Дорогобужский	г. Дорогобуж
6	Духовнический	г. Духовничи
7	Ельнинский	г. Ельня
8	Ершичский	с. Ершичи
9	Карышковский	пгт Карышковы
10	Краснинский	пгт Красный
11	Монастырский	пгт Монастырщина
12	Новодуговский	пгт Новодугово
13	Починковский	г. Починки
14	Рославльский	г. Рославль
15	Руднянский	г. Рудня
16	Сафоновский	г. Сафонов
17	Сычевский	г. Сычевка
18	Темниковский	с. Темново
19	Удвинский	пгт Удья
20	Хиславичский	пгт Хиславичи
21	Холм-Жирновский	пгт Холм-Жирновский
22	Шумячский	пгт Шумячи
23	Щучковский	г. Щучье

Состав области

К 1913 году в состав Смоленской губернии входило 12 уездов: Бельский, Вяземский, Гжатский, Дорогобужский, Духовщинский, Ельнинский, Краснинский, Поречский, Рославльский, Смоленский, Сычевский, Юхновский.

В современной области 25 районов:
Велижский, Вяземский, Гагаринский,
Глинковский, Демидовский,
Дорогобужский, Духовщинский,
Ельнинский, Ершичский, Кардымовский,
Краснинский, Монастырщинский,
Новодугинский, Починковский,
Рославльский, Руднянский, Сафоновский,
Смоленский, Сычёвский, Тёмкинский,
Угранский, Хиславичский, Холм-
Жирковский, Шумячский, Ярцевский.

Изменения границ области в период с 1913 до 2020

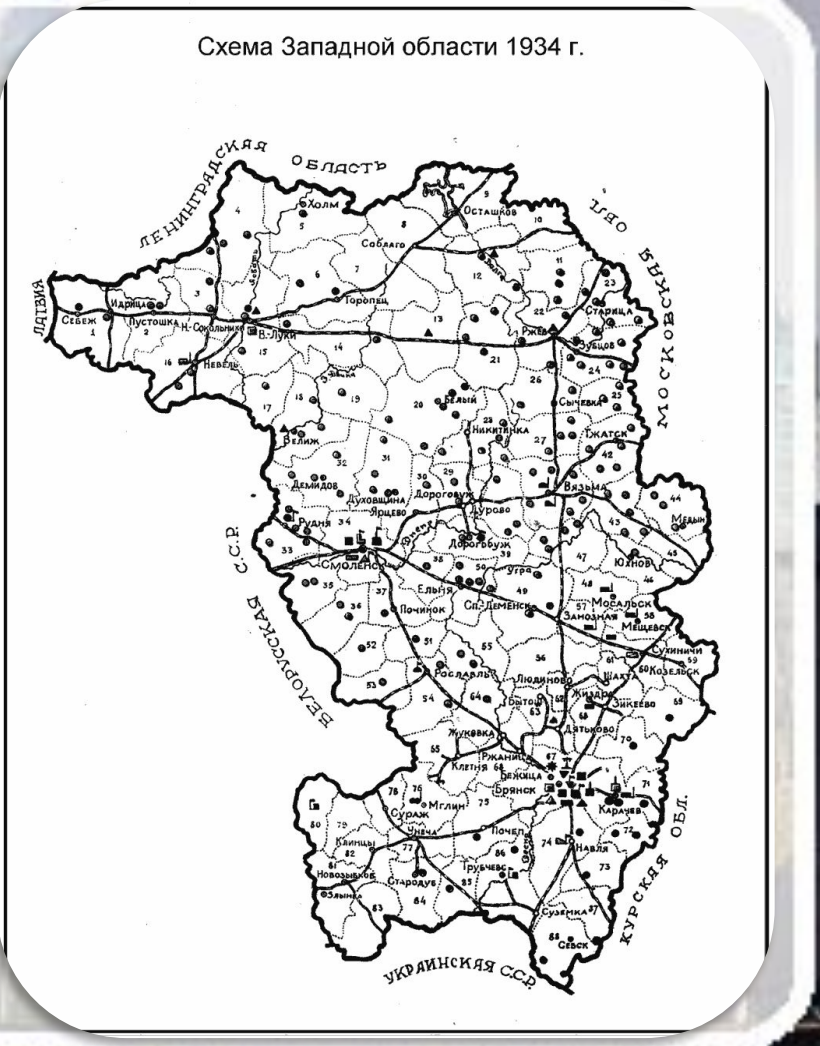
Еще в конце XIX в. появились проекты разукрупнения АД страны, а также устройства губерний в новых районах, где шел быстрый рост промышленности. В 1914—1917 гг. активно обсуждался вопрос о необходимости организации новых губерний в центральной части страны и Сибири. После Октябрьской революцией 1917 г. на основной территории страны, которая в 1918 г. стала именоваться РСФСР, начался процесс размельчения ряда старых губерний.

Данные изменения коснулись и территории Смоленской губернии:

- В 1919 году в её состав из Гомельской губернии перешёл Мстиславский уезд.
- В 1920 году от Оршанского уезда передали Рудню с окрестностями – будущий Руднянский район.
- В 1922 году Юхновский уезд перешел в состав Калужской губернии, а к Смоленской присоединили Горецкий уезд.
- В 1924 году Мстиславский и Горецкий уезды вернулись в состав БССР, оставив в составе Смоленской губернии Монастырщину, Хиславичи и Шумячи.

Изменения границ области в период с 1913 до 2020

- На территории РСФСР в 1923 г. стала реализовываться идея нового районирования страны. Ее суть состояла в полной замене старых небольших губерний на огромные советские области, которые соответствовали выделенным Госпланом экономическим районам. В 1929 году Смоленская губерния была преобразована в Западную область РСФСР (центр – г. Смоленск).
- Области, объединившие несколько старых губерний, охватывали огромные территории и поэтому были малоуправляемы. В силу этого 27 сентября 1937 года Западная область была упразднена, из неё была выделена Смоленская область. Именно эта дата считается точкой отсчёта существования современного региона.
- В 1944 году из Смоленской области 13 районов были переданы во вновь образованную Калужскую область, а 3 района, включая Бельский – в Великолукскую область. Именно тогда Смоленская область приобрела современные границы.



Географическое положение

В 1913 году Смоленская губерния граничила с Витебской, Могилёвской, Псковской, Тверской, Московской, Черниговской и Калужской губерниями.

Такое географическое положения обуславливало основные направления деятельности.

Специфика расположения земель данной территориальной единицы Царской России обеспечивала экономическую деятельность с большей частью прочих губерний.

Смоленская область обладает уникальным политико-географическим положением, связанным, прежде всего, с западной границей государства, на которую приходится 463 км, что составляет около 1/3 всего периметра границы области. Расположенные с белорусской стороны области (Витебская и Могилевская) имеют общие исторические корни и тесные современные экономические связи со Смоленщиной. Смоленская область граничит с пятью областями России: на севере – с Псковской и Тверской, на востоке – с Московской, на юго-востоке – с Калужской, на юге – с Брянской.

С экономико-географической точки зрения, положение, безусловно, выгодное, что создает благоприятные условия для развития всех сфер деятельности региона.

Население

По последней дореволюционной переписи численность населения города Смоленск составила 74 000 человек. Во всей же области жило примерно 193 000 человек, включая не только русских, но и украинцев, белорусов, немцев, латышей и многих других.

Численность современного населения по данным Росстата составляет 934 889 человек (2020), из них 325 495 в областном центре. Это примерно 0,6 всего населения Российской Федерации.

Промышленность

В начале XX века промышленность в губернии была развита слабо. Было только одно крупное предприятие – Ярцевская хлопчатобумажная фабрика имени А. Хлудова. По данным 1913 года в губернии насчитывалось 205 предприятий ценовой промышленности.

В общем объеме промышленной продукции (1913 год) первое место занимало водочное и пивоваренное производство (32%), на втором месте стояла обработка хлопка (23,4%), Маслобойное производство (13,2%), деревообработка (11%)

В объеме промышленного производства выделяются ювелирная промышленность (около 15 %; ОАО ПО «Кристалл»), электроэнергетика (около 13 %; Смоленская АЭС, «Смоленскэнерго»), Рославльский вагоноремонтный завод (АО "Рославльский ВРЗ"), пищевая промышленность (около 10 %) и химия (около 9 %; ПАО "Дорогобуж").

Торговля

К началу XX века торговля в Смоленской губернии процветала. Только официальных купцов числилось около 7 тысяч человек, хотя крупных предпринимателей было не более 100. Смоленск представлял собой крупный торговый центр и имел в 1900 году 819 торговых предприятий, а в 1916 году – около тысячи. Четверть торгового оборота приходилась на продукты земледелия – лен, коноплю, картофель и рожь.

После распада СССР (1991г.) торговля стала осуществляться предприятиями, находящимися в руках у частных предпринимателей. Появлялись ларьки, новые магазины, первые супермаркеты. Крупно увеличился ввоз продуктов иностранного производства. Это были продукты легкой, пищевой, автомобильной и других отраслей промышленности. В то же время налаживали связи с иностранными предпринимателями и некоторые акционерные общества Смоленщины.

Сельское хозяйство

В 1913 в смоленскую деревню уже глубоко проникли ростки капитализма. Крестьяне начали производить ту продукцию, которая пользовалась устойчивым спросом на рынке - в основном лён и мясо-молочная продукция. В 1912 году за пределы губернии вывозилось не менее 3562 тонн молока. 83-85% произведенного на Смоленщине льна продавалось, причем большая часть шла на экспорт. В посевах в начале века преобладали рожь и овес. Постепенно увеличивалась доля сеяных трав.

В начале XX века на Смоленщине проходила столыпинская реформа, которая прошла весьма успешно. Однако в смоленской деревне до революции 1917 года сохранялись пережитки старой полуфеодальной эксплуатации крестьян – отработки, натуральная аренда и др.

Ведущая отрасль сельского хозяйства — животноводство (более 55 % стоимости продукции отрасли) молочно-мясного направления.

Сельскохозяйственные угодья области занимают 1,75 млн га. Свыше 60% зерновых культур приходится на пшеницу: ее получено 115,9 тыс. т. Растениеводство области специализируется на кормовых (44 % посевных площадей) и зерновых (45 %) культурах, производстве льна, картофеля и овощей. В 2020 году 20 предприятий засеяли льном-долгунцом 5,3 тысяч гектаров.

Пути сообщения

В начале XX века Смоленщина имела разветвленную сеть железных дорог. Уже имелись тысячи километров железных дорог: Риги-Орловская; Московско-Брестская (Александровская). Велось строительство шоссейных дорог государственного значения: Москва-Брест, Москва-Варшава, Рига-Орел. 7 октября 1901 года в Смоленске было открыто трамвайное движение.

Со временем транспортная система росла и по данным на 2000 год Длина железных дорог общего пользования, находящихся на территории Смоленской области — 1259 км , длина подъездных железнодорожных путей предприятий — 672 км .

Известные люди

Нашей команде хотелось бы упомянуть не только об экономическом и политическом развитии области, но и о людях, которые внесли своё неоценимый вклад в культурное и научное развитие области. И вот некоторые из них:



Поэты и писатели


Михаил Исаковский

Далеко за пределы России и Союза разлетелась песня «Катюша». Между тем, не все знают, что принадлежит она перу нашего талантливого земляка Михаила Васильевича Исаковского.



Николай Рыленков


Русский поэт, прозаик, переводчик.



Поэты и писатели

Борис Васильев

Смоленщина – родина одного из самых известных отечественных писателей XX века, подарившему миру такие знаменитые произведения, как «Завтра была война», «В списках не значился», «А зори здесь тихие...» и многие другие.



Александр Твардровский

известный советский писатель, поэт, лауреат Ленинской и Сталинских премий, Государственной премии СССР, а также обладатель многих орденов и медалей.



Научные деятели

Юрий Гагарин

Прошло более 50 лет с момента первого полета человека в космос, и смоляне все это время гордятся своим земляком Юрием Алексеевичем Гагариным - образцом мужчины, человека и гражданина.



Михаил Глинка

Михаил Иванович Глинка – один из величайших русских композиторов XIX века, принадлежал к дворянскому роду Глинок Смоленской губернии, ведущему свое начало из Польши.



Интересные факты

- Смоленск и Смоленскую область в целом часто называют «щит России», так как она веками защищала западные рубежи Руси.
- Из-за своего героического прошлого (Великая Отечественная война) город награждён Орденом Ленина (23 сентября 1983), Орденом Отечественной войны I степени (3 декабря 1966), медалью «Золотая Звезда» и носит звание Города – Героя (6 мая 1985).
- С провозглашением 31 декабря 1918 года в г. Смоленске Белорусской Советской Социалистической республики Смоленская губерния становится частью ее вместе с Минской, Гродненской, Могилевской и Витебской губерниями. Но в составе Белоруссии Смоленская губерния была всего один месяц – 2 февраля 1919 года она вошла в состав РСФСР.

Выводы

Ускоренное развитие как Смоленской губернии, так и современного города связано с выгодным географическим положением в центральной части страны. Близко расположены страны Зарубежной Европы.

Безусловно, важно уточнить, что Смоленск имеет богатую историю. Население города пережило не одну войну и две крупные революции. При этом город является родиной многих выдающихся творческих личностей, которые имеют мировую известность.

В регионе построено несколько крупных предприятий, которые способствуют формированию регионального бюджета. В 1918 году Москва стала столицей, следовательно, современный Смоленск получает сильную финансово-экономическую поддержку со стороны многомиллионного города.

Источники

<https://pandia.ru/792759/> «Перспективы развития промышленности Смоленской области»

<http://www.visitsmolensk.ru/putevoditel/o-smolenske/znamenitye-ljudi-smolenska/>
«Знаменитые люди»

<http://obshe.net/posts/id2494.html> «50 интересных фактов о Смоленске»

https://websprav.admin-smolensk.ru/web2013/safonovo_2/g2.htm «Смоленщина XX век»

https://drygoi-smolensk.ru/history/smolensk-tsentr-zapadnoy-oblasti-rsfsr_17037/
«Любимый город другими глазами»

<https://bigenc.ru/geography/text/3840067> «Большая российская энциклопедия»



Спасибо за внимание!