

Практическое задание № 1

Структура, Ситуации, Примеры оформления

Содержание практического задания № 1

1. Выдача задания. Изучение ситуации, градостроительной подосновы.

1.1. Изучение выбранного участка, натурные обследования. Определение и фиксирование точек визуального восприятия. Фотофиксация, ментальная карта, зарисовки.

1.2. Эссе-впечатление по итогам натурального обследования.



Структура Эссе

Эссе (~ структура)

Впечатление (первое, общее)

Маршрут(ы) следования

Уровень благоустройства и озеленения

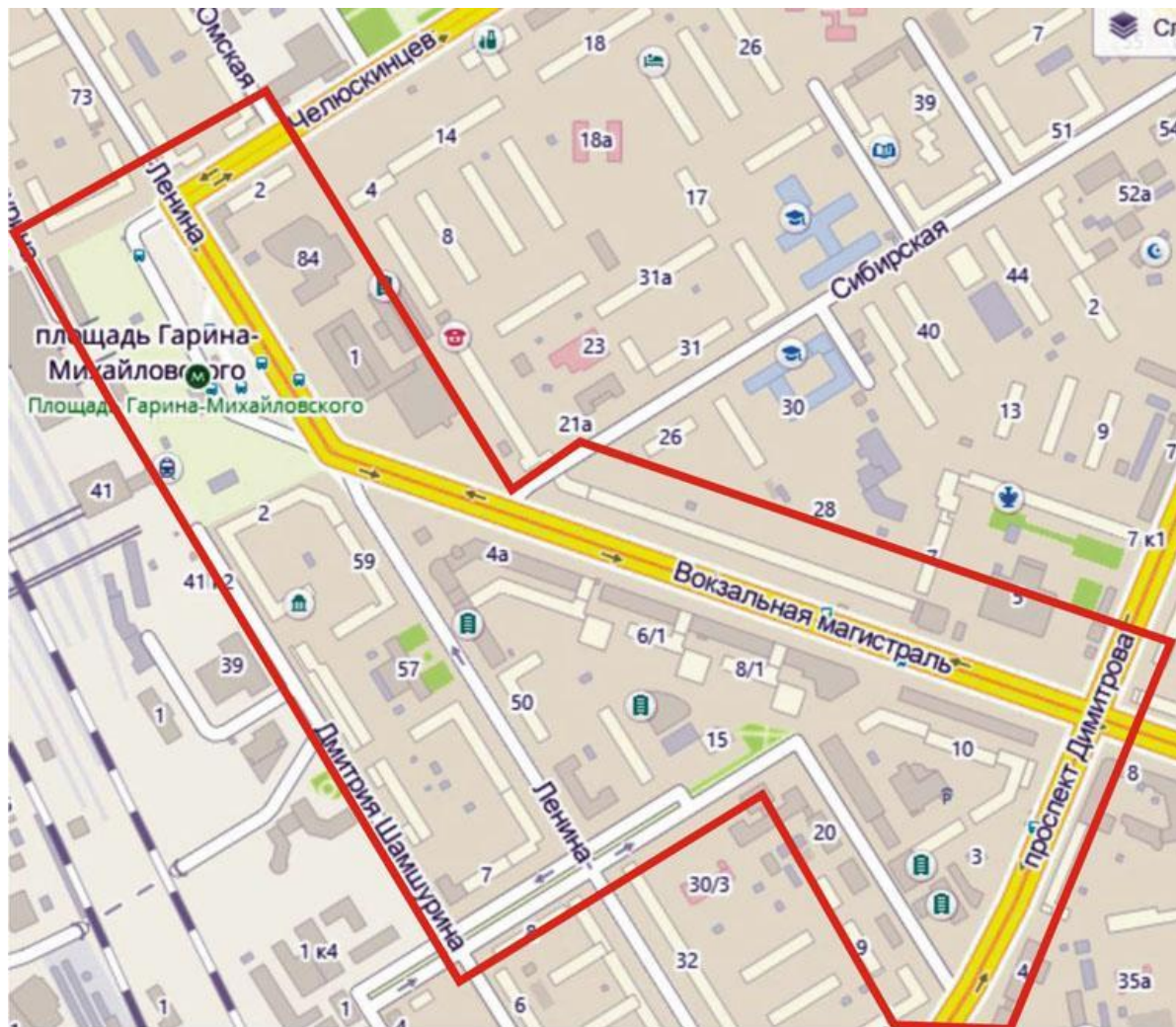
Транспортная доступность

Архитектурная среда|

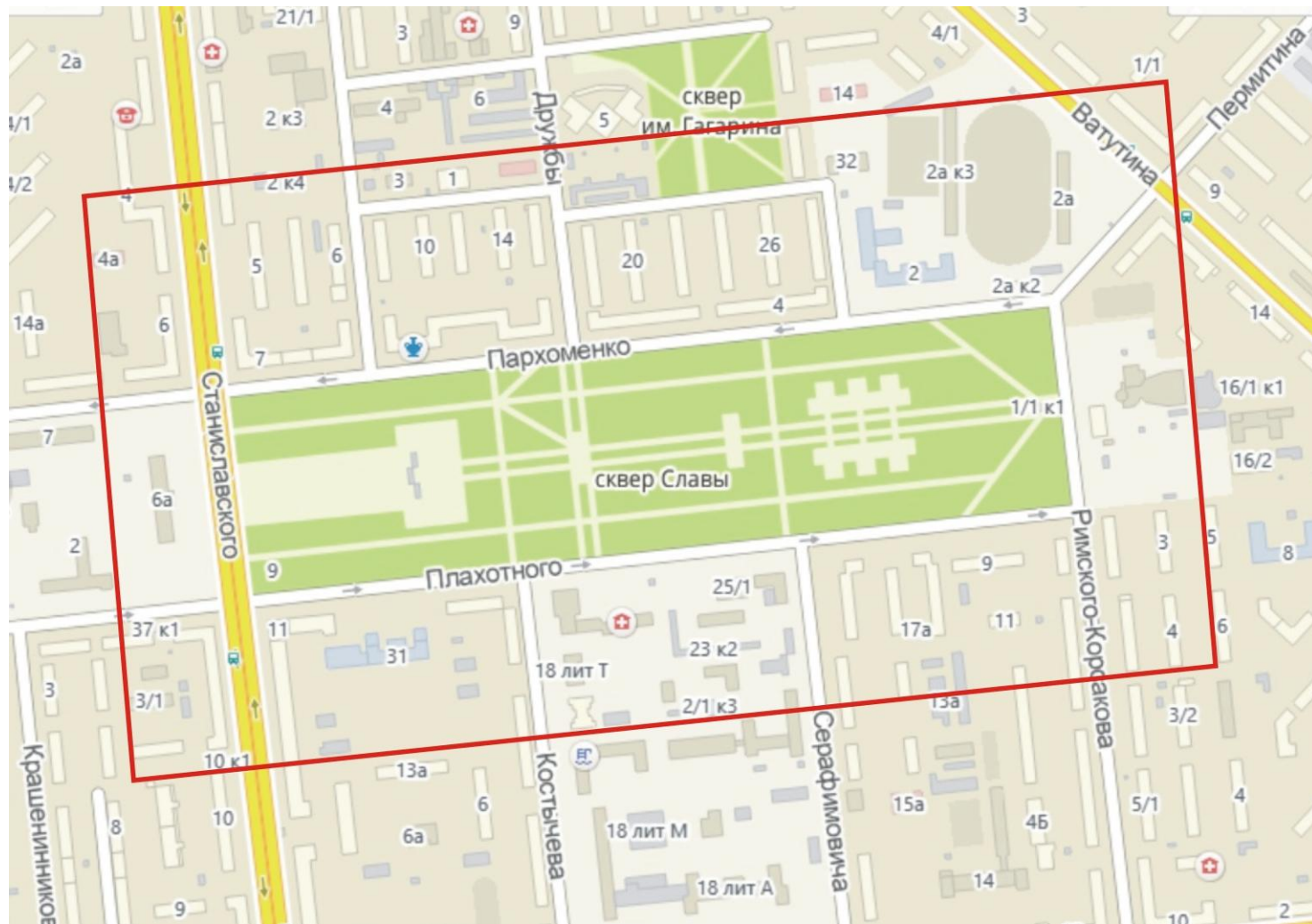
Социальные процессы



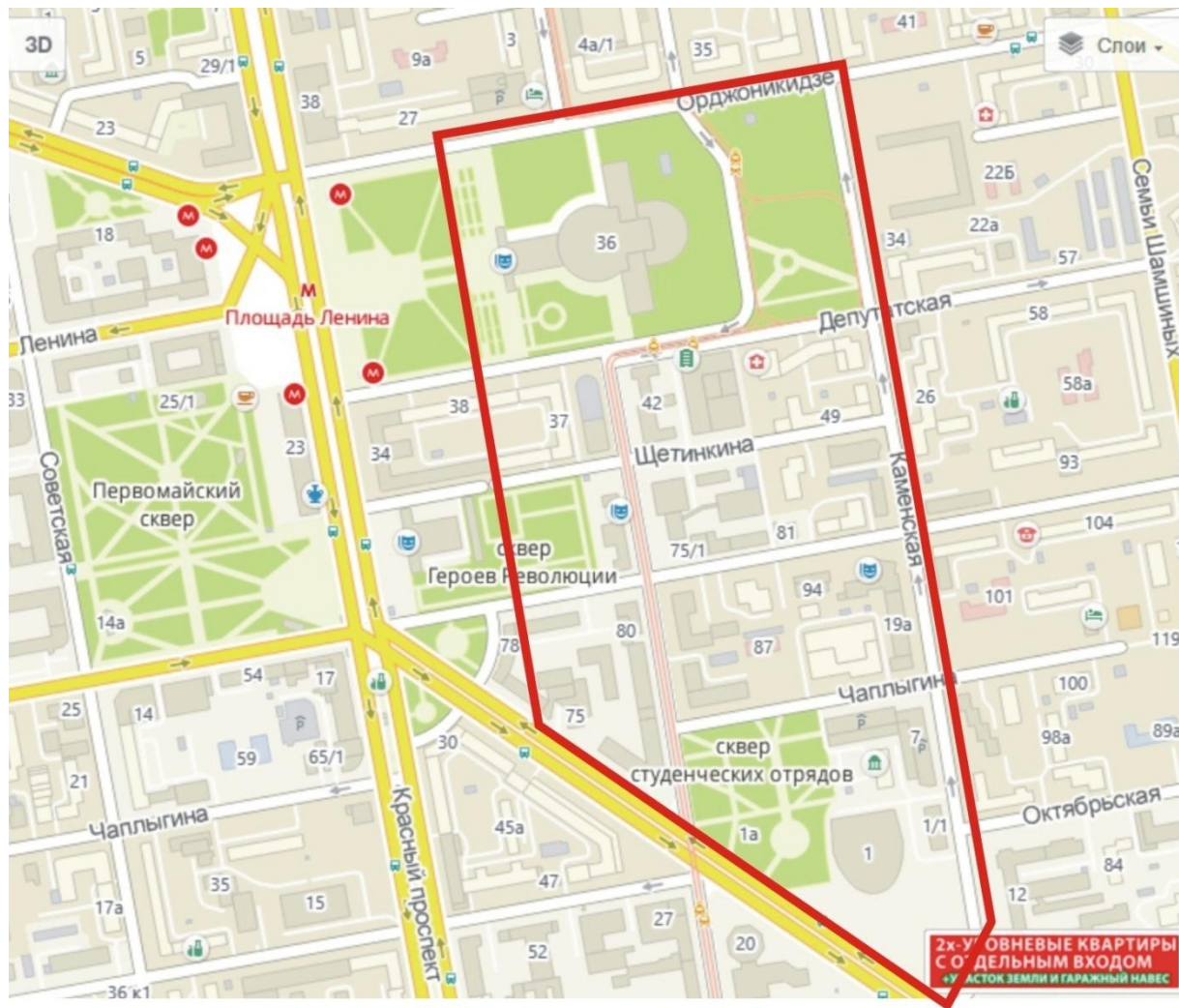
Ситуации



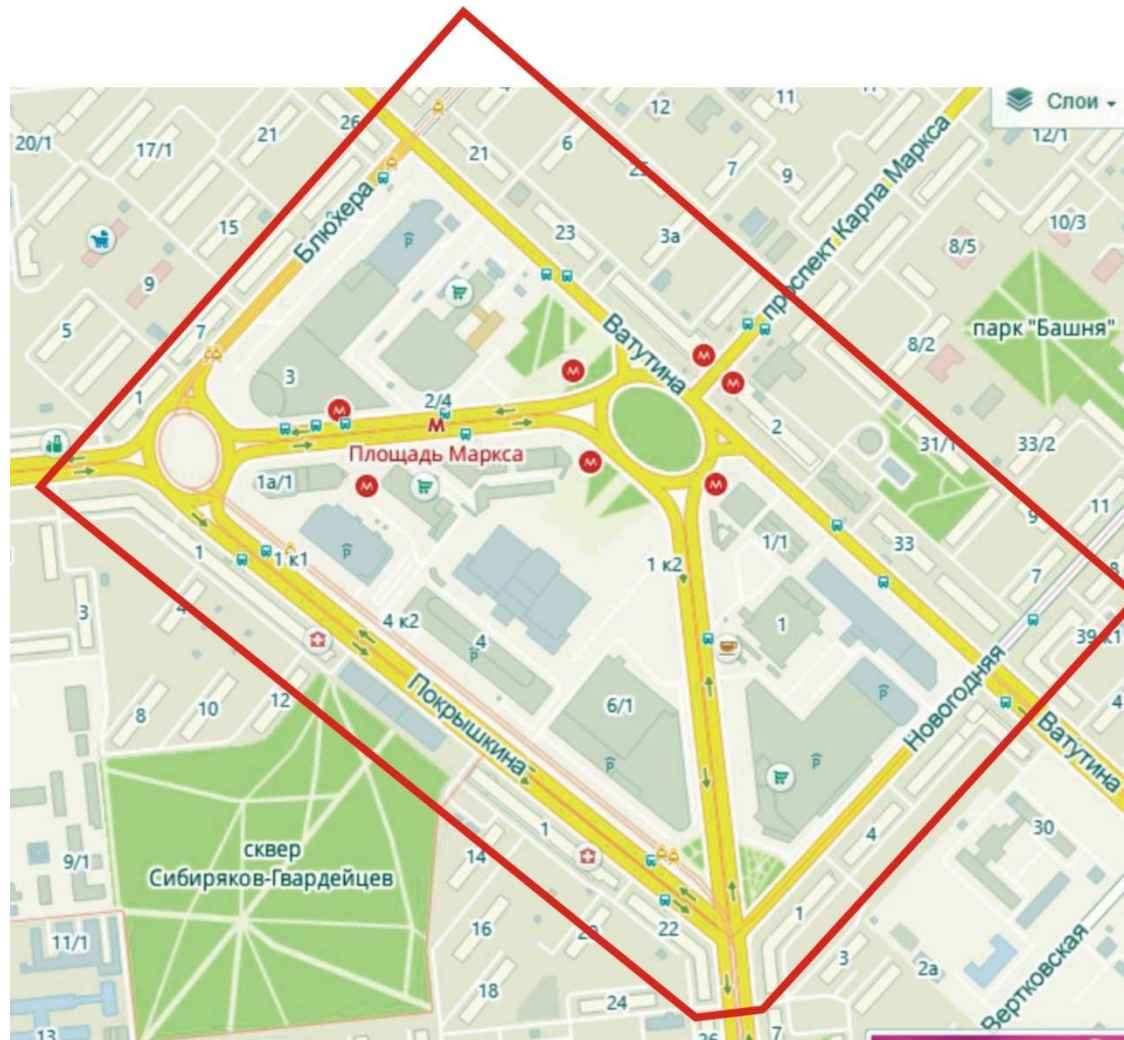
Сквер Славы, ул. Станиславского



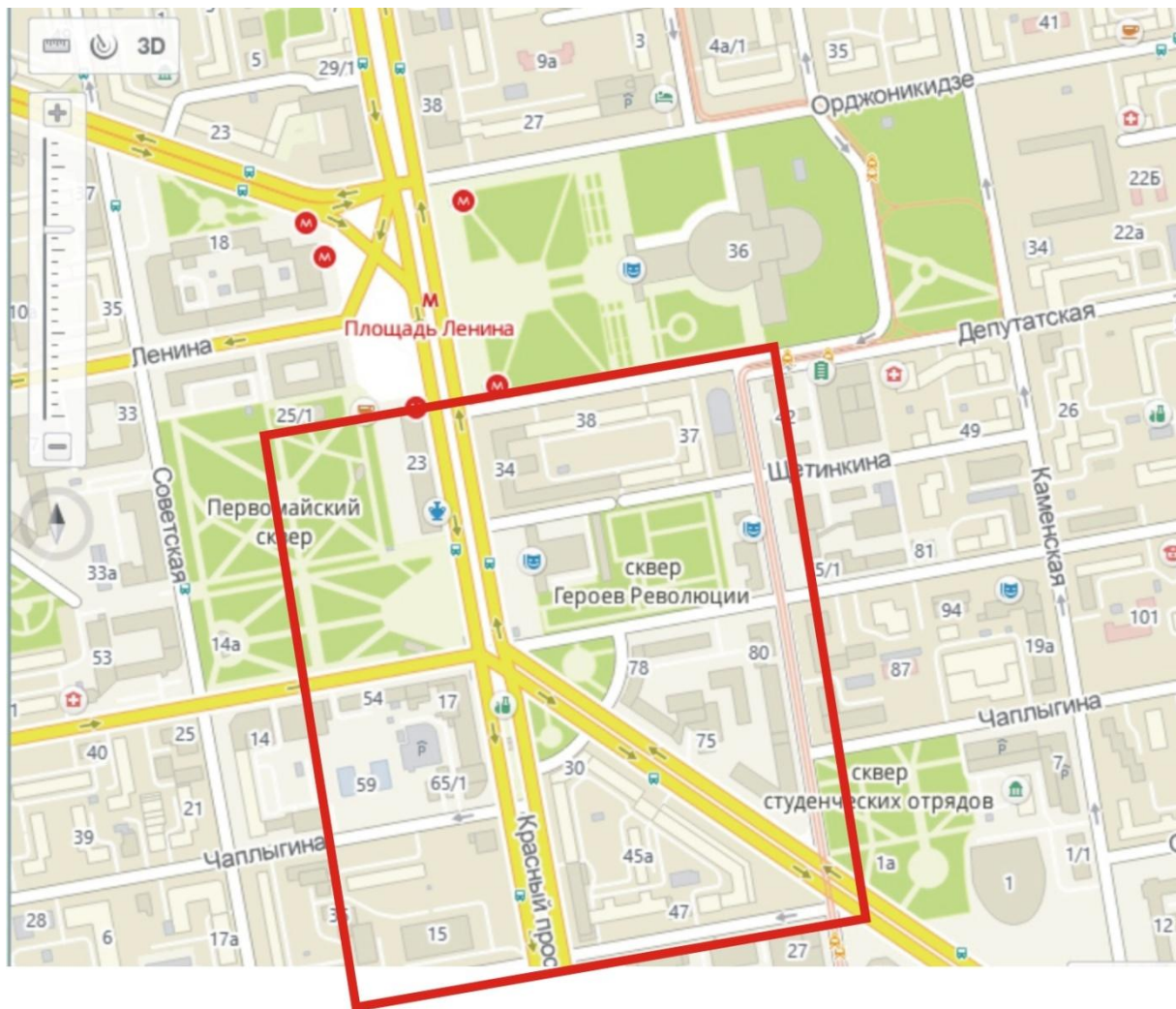
Ул. Серебренниковская, Каменская



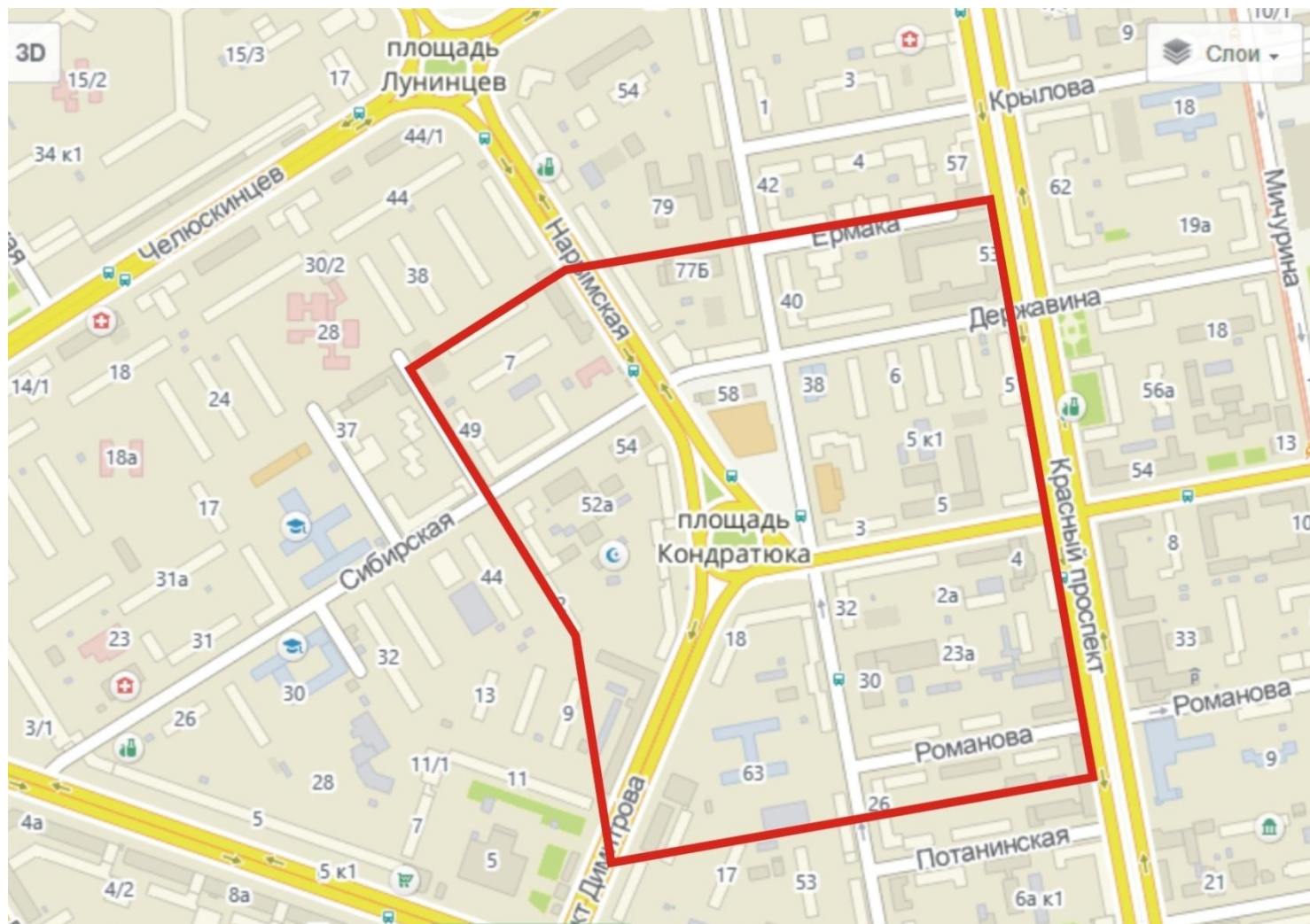
Пл.Маркса



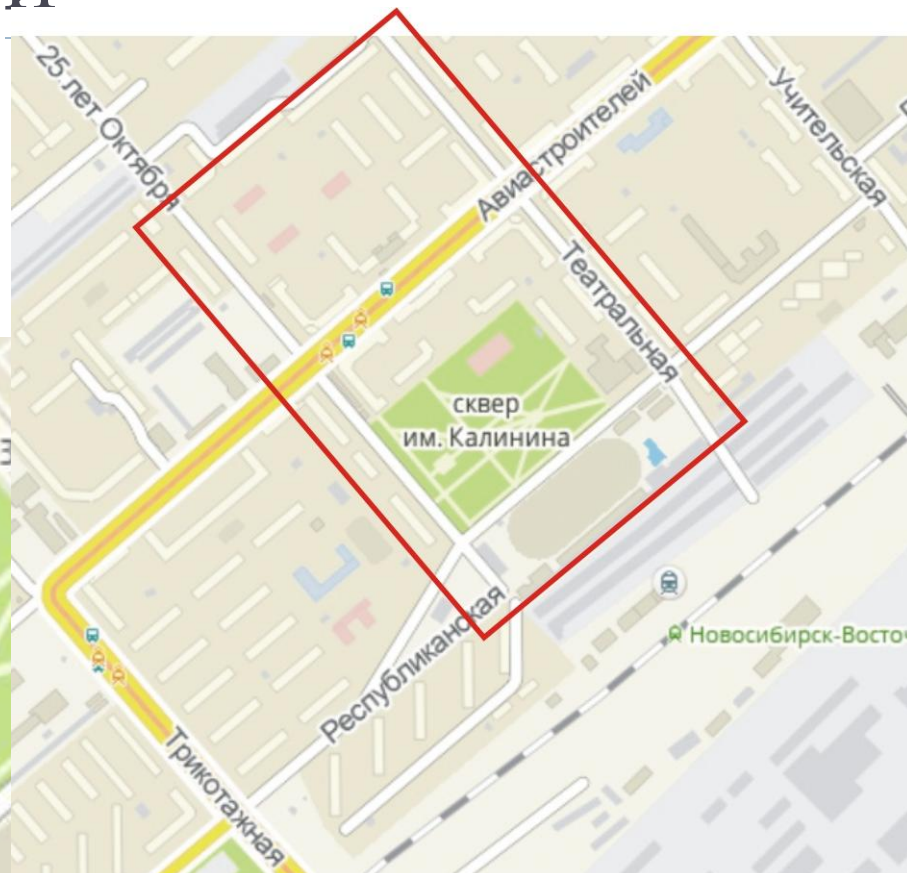
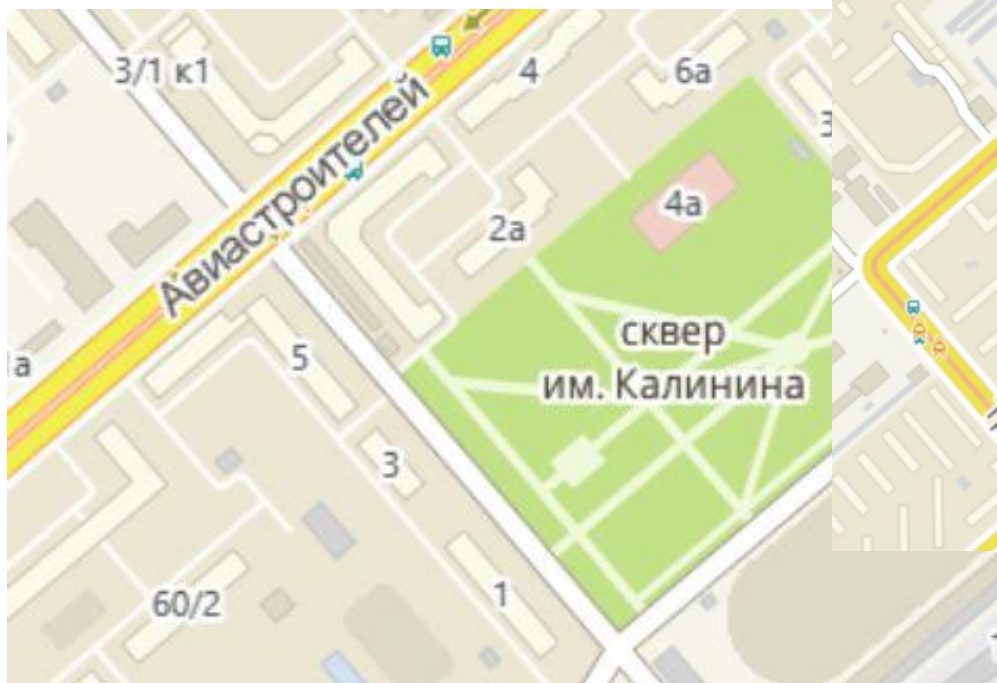
Ул. Красный проспект



Пл. Кондратюка




Ул. Авиастроителей




Пример оформления: ситуационная схема




Пример оформления: Фотофиксация




1




2




3





4



5

Условные обозначения

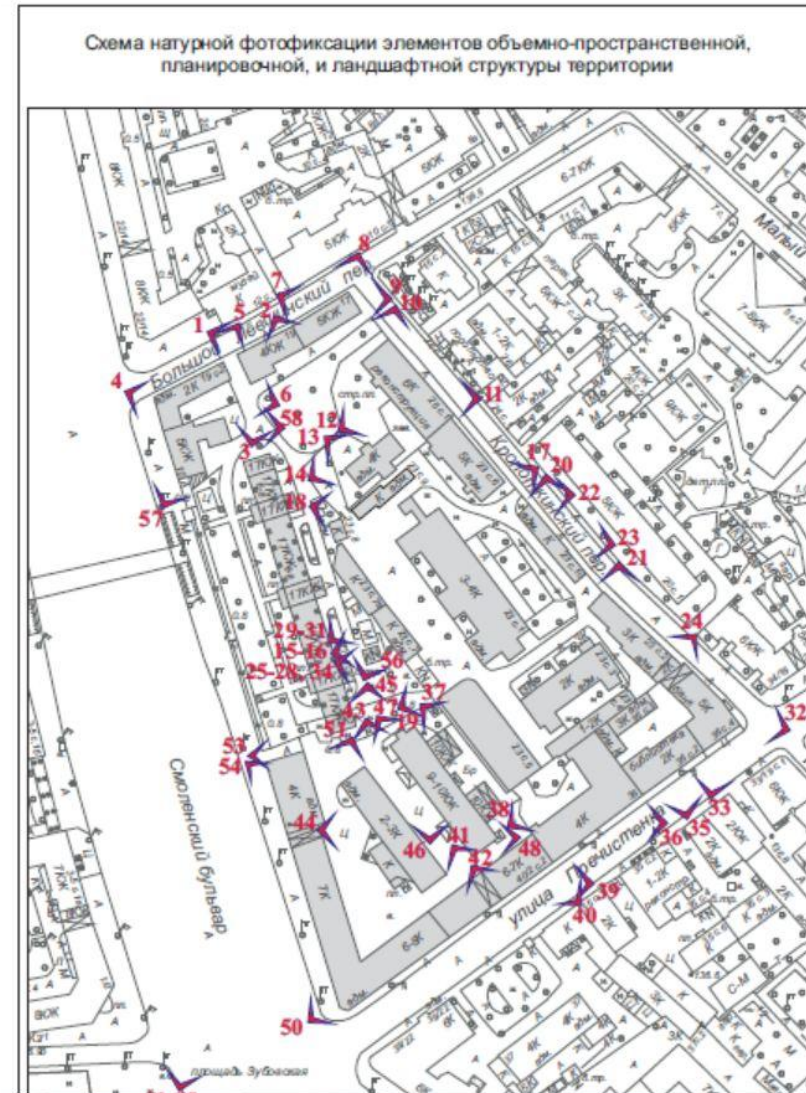
— границы исследуемой территории

- видовая точка фотофиксации

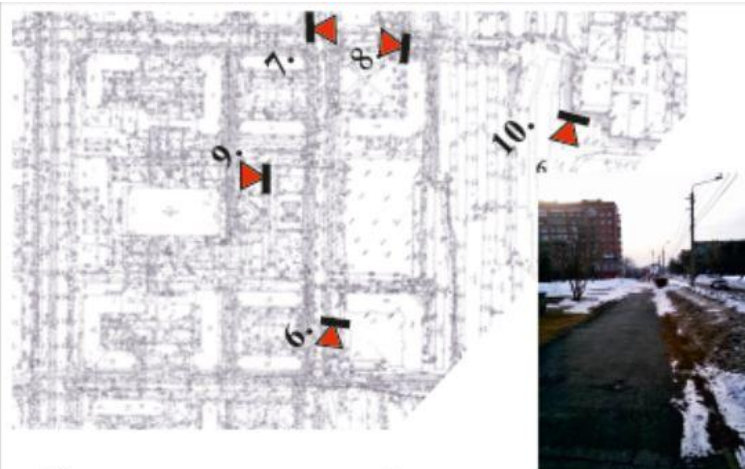
Фотофиксация местности				
Изм.	Лист	? докум.	Подп.	Дата
Разраб.	Черновская			
Проект.	Красноярская			
И. контр.				
Утв.				

Лит.	Лист	Листов
	2	

Пример оформления: Точки фотофиксации



Пример оформления: Фотофиксация



Изм.	Бол. уч.	Лист	№ подл.	Подпись Дата

Фотофиксация местности