






Тема урока: «Путешествие по Африке»

Грובה М.В. Учитель
географии школы № 588



Цели путешествия:

- Вспомнить.....
- Закрепить.....
- Повторить.....



*Сердце Африки пенья полно и пыланья,
И я знаю, что, если мы видим порой
Сны, которым найти не умеем названья,
Это ветер приносит их, Африка, твой!*

Николай Гумилёв (1886-1921)

Разминка

- Какое место по величине занимает Африка среди материков?
- Какие океаны омывают материк?
- Кто занимался изучением материка?
- Чем славится Африка, какие рекорды ей принадлежат?

Остановка №1

1.	Самое длинное пресноводное озеро Африки	
2.	Судоходный канал в Египте, соединяющий Средиземное и Красное моря	
3.	Межматериковое море, омывающее Африку и Евразию	
4.	Пролив, разделяющий Африку и остров Мадагаскар	
5.	Море ,расположенное между Аравийским полуостровом и Африкой	

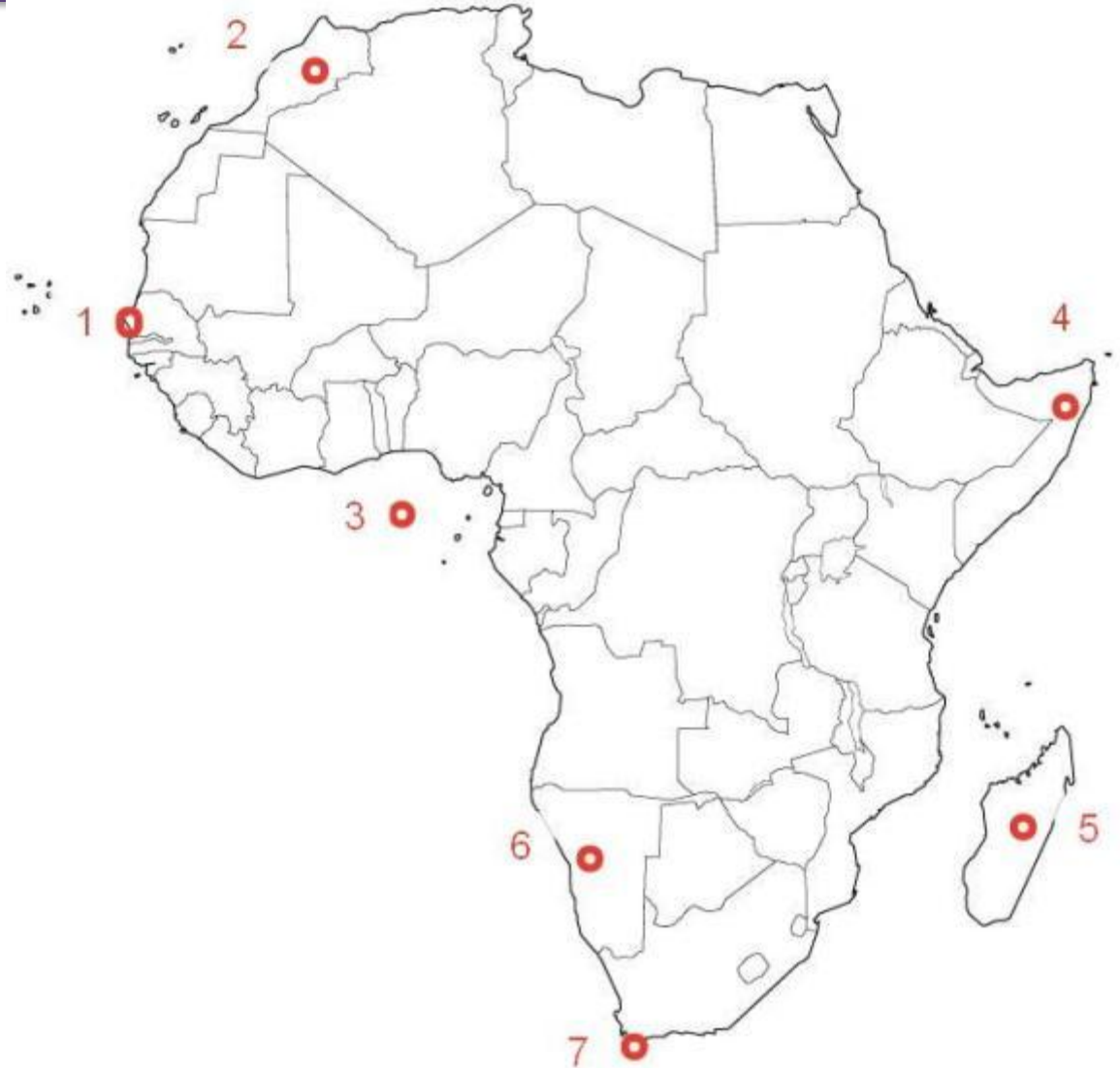
Каждое верное – 1 балл. Максимум 5 баллов.

1.	Самое длинное пресноводное озеро Африки	Таньганьика
2.	Судоходный канал в Египте, соединяющий Средиземное и Красное моря	Суэцкий
3.	Межматериковое море, омывающее Африку и Евразию	Средиземное
4.	Пролив, разделяющий Африку и остров Мадагаскар	Мозамбикский
5.	Море ,расположенное между Аравийским полуостровом и Африкой	Красное

Остановка №2

Подпиши:

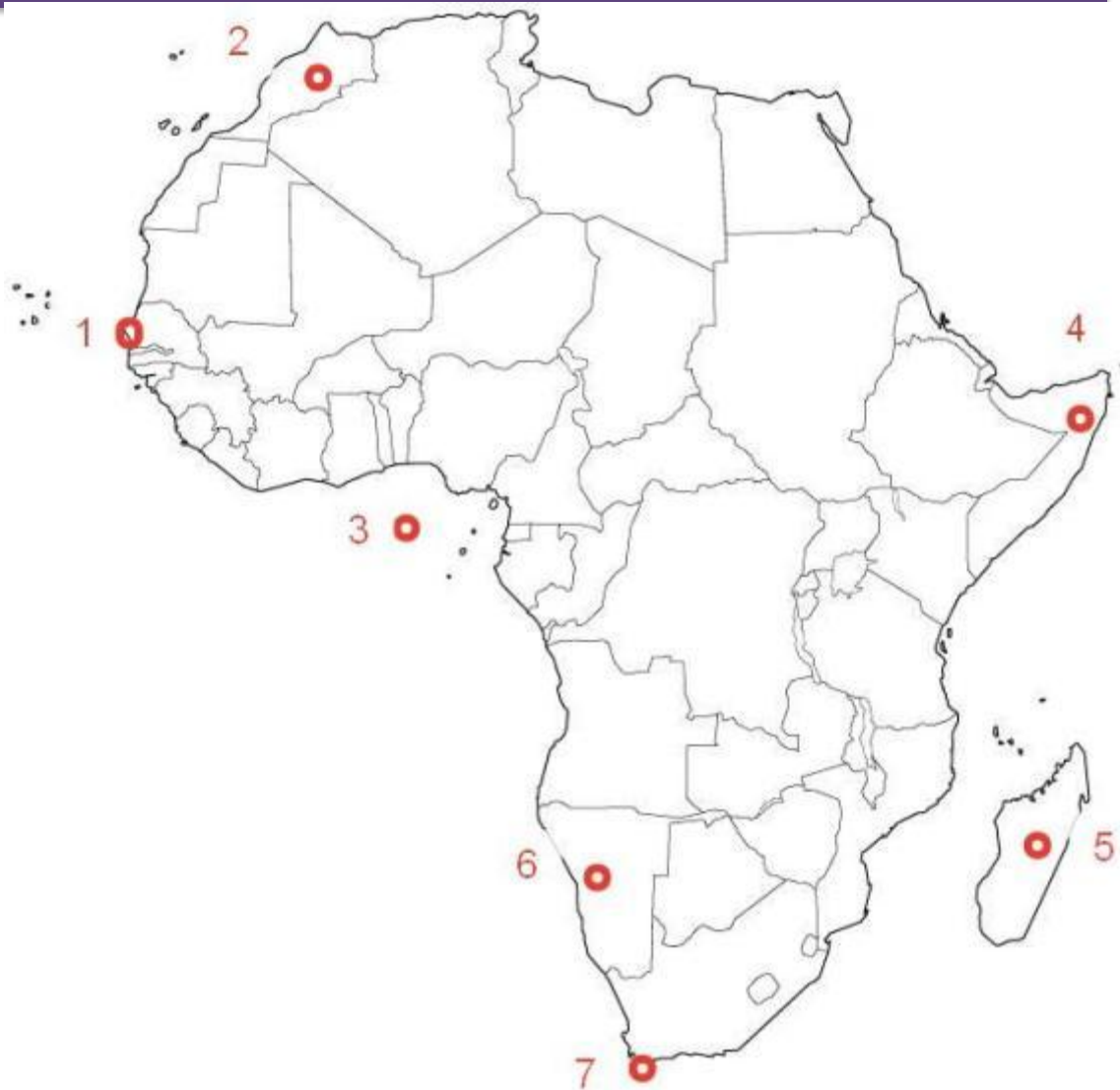
- 1. Крайняя западная точка мыс _____
- 2. Горы _____
- 3. _____ зал
ив
- 4. Полуостров _____
- 5. Остров _____
- 6. Пустыня _____
- 7. Крайняя южная точка, мыс _____



Каждое верное – 1 балл. Максимум
7 баллов.

Подпиши:

- 1. Крайняя западная точка мыс **Альмади**
- 2. Горы **Атлас**
- 3. **Гвинейский** залив
- 4. Полуостров **Сомали**
- 5. Остров **Мадагаскар**
- 6. Пустыня **Намиб**
- 7. Крайняя южная точка, мыс **Игольный**



Остановка №3

**Найди и исправь предложения
с географической ошибкой:**

1. Самый большой остров Африки – Сомали.
2. Максимальная высота Африки 5895м: гора и вулкан Килиманджаро.
3. В Африке 64 независимых государства, из них – 3 монархии.
4. Самый низкорослый народ Африки – банту.
5. Крупнейшая пустыня мира – Сахара.
6. Самая длинная река Африки – Нил.
7. В основании материка лежит молодая платформа.
8. Основное занятие в большинстве африканских стран –сельское хозяйство.
9. В Африке самая низкая продолжительность жизни.

Каждое верно найденное и
исправленное – 2 б.
Максимум 8 баллов.

- 1. Самый большой полуостров Африки – Сомали.**
2. Максимальная высота Африки 5895м: гора и вулкан Килиманджаро.
- 3. В Африке 54 независимых государства, из них – 3 монархии.**
- 4. Самый низкорослый народ Африки – пигмеи.**
5. Крупнейшая пустыня мира – Сахара.
6. Самая длинная река Африки – Нил.
- 7. В основании материка лежит древняя платформа.**
8. Основное занятие в большинстве африканских стран – сельское хозяйство.
9. В Африке самая низкая продолжительность жизни.

Остановка №4 «Белая ворона»

Исключи (вычеркни) климатические пояса, не характерные для Африки:

- а) арктический
- б) тропический
- в) субтропический
- г) экваториальный
- д) умеренный
- е) субарктический.

Каждое верное – 1 балл. Максимум
– 3 балла.

Климатические пояса, не характерные для Африки:

а) арктический

б) тропический

в) субтропический

г) экваториальный

д) умеренный

е) субарктический.



1



2



3



4

Признак

1. лесная растительность расположена ярусами, много ценных пород деревьев.

2. пространства в субэкваториальном поясе, покрытые травяной растительностью.

3. почвы практически отсутствуют.

4. простирается узкой прибрежной полосой вдоль Атласских и Капских гор на севере и юге Африки.

Природная зона

1. жестколистные леса и кустарники

2. влажные экваториальные леса

3. пустыня

4. саванна



1 – 2 – 4

саванна

**Остановка № 5.
Проверка.**



2 – 4 – 1

**жестколистные
леса и кустарники**

**За верную цепочку – 2
б.**

Максимум – 8 б.



3 – 1 – 2

**Экваториальные
леса**



4 – 3 – 3

Пустыня

« Чёрный ящик »

(угадай что здесь?)

- **Его родина - Эфиопское нагорье, но выращивают это растение больше в Южной Америке. Белые пахучие цветы, плоды имеют красный цвет и содержат два семени. Их промывают, сушат и поджаривают. Экспортируют во многие страны мира.**

«Чёрный ящик»

Coffea arabica



Считаем баллы

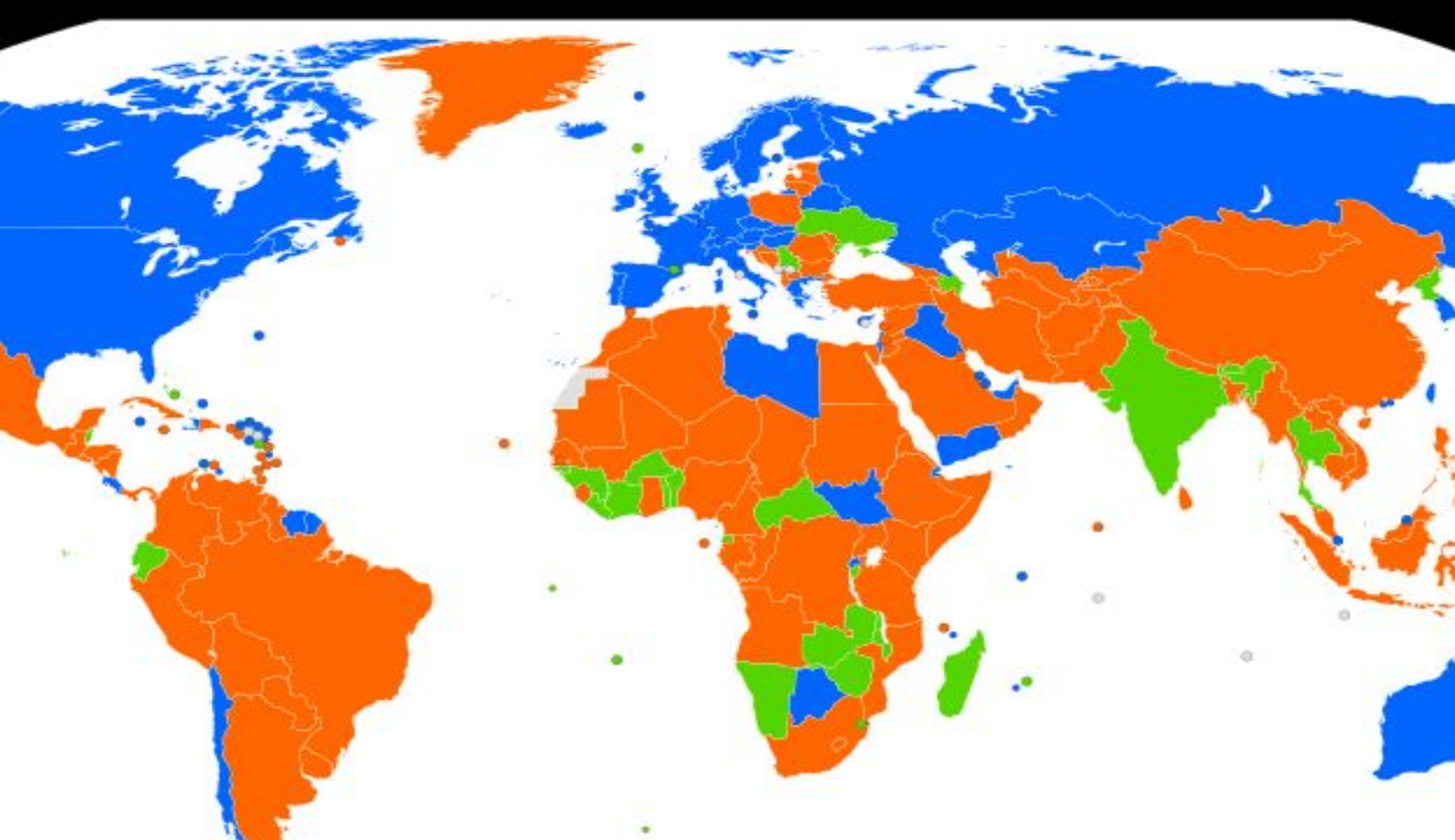
- **16 – 24 балла – «3»**
- **25 – 28 баллов – «4»**
- **29 – 32 балл – «5»**

Глобальные проблемы человечества

I. Социально-экологические - загрязнение окружающей среды, нехватка энергии, сырья, необходимость освоения космического пространства и ресурсов Мирового океана.

II. Социально-демографические - рост населения, бедность и отсталость развивающихся стран, нехватка продовольствия, миграция, болезни

III. Интерсоциальные - безопасность, гонка вооружений, предотвращение ядерной войны, борьба с терроризмом, соблюдение прав человека и пр.



Мигра́ция на́селёния (лат. *migratio* — переселение) — перемещение людей из одного региона (страны) в другой, в ряде случаев большими группами и на большие расстояния.

Посчитаем естественный прирост (ЕП=Р-С)

	Африка
Рождаемость	29
Смертность	9
ЕП	

Посчитаем естественный прирост (ЕП=Р-С)

Показатель	Африка	Европа
Рождаемость	29	13
Смертность	9	9
ЕП	29	4

Какой вывод Вы могли бы сделать?



CAPE OF GOOD HOPE
THE MOST SOUTH-WESTERN POINT
OF THE AFRICAN CONTINENT

34° 2'

18' 2"

Идеальный материк?

Почему географы называют
Африку
«идеальным материком»?

«Я в Африке!»

Напиши SMS родным из
путешествия «Я в Африке»

Домашнее задание

□ Для всех:

описание континента Африки

с географическими ошибками: 7

предложений (для будущих 7-классников)

□ На дополнительную оценку:

Доклад в ООН «Ваши предложения по решению одной из глобальных проблем человечества в Африке»



Благодарю за внимание!