

# 7 чудес Каслинского района

Проект выполнили учащиеся 3 «А»  
класса: Гринда Глеб, Климова Елизавета,  
Пирогов Никита, Паньшин Михаил,  
Халдина Валерия, Халдина Виктория,  
Козодаева Софья, Чупина Александра,  
Чиркина Мила, Шарипов Рустам

«На протяжении веков люди составляли самые различные **списки чудес света**, чтобы выделить из общего числа наиболее выдающиеся творения природного совершенства.»

- Мы, ученики 3 «А» класса, решили составить свой список чудес. Но наш список чудес необычен тем, что всё, о чем мы вам расскажем, находится в нашем Каслинском районе. И мы очень надеемся, что после нашей заочной экскурсии вам захочется увидеть все эти чудеса своими глазами.

Недалеко от города Касли, на берегу озера Большие Аллаки находится одна из самых загадочных достопримечательностей – Каменные палатки.




Средняя высота каменных палаток около 10 метров,  
расположены объекты в форме полукруга.





Именно здесь в древности шаманы проводили обряды и приносили жертвы языческим богам



Посмотрите внимательно, камни напоминают мистических существ, спустившихся на землю.



Далее наш путь лежит в село Огнево. Именно там расположен музей истории Земли «Устами недр». Это частный музей, который был создан уроженцем села Каллистовым Геннадием Александровичем.



В первой комнате окаменевшие растения и первые организмы расположены в традиционных витринах.





Вторая комната оформлена в виде пещеры, на стены которой нанесены светящиеся рисунки, иллюстрирующие легенды о древних богах, мифы о создании мира и сказы П.П.Бажова. Витрины сделаны в виде сталагмитов, а под потолком находится большая паутина с пауком.



В третьей комнате музея на стены нанесены самые древние рисунки из пещер, а в витринах находится археологическая коллекция.



[www.isilgan.ru](http://www.isilgan.ru)

Далее наш путь лежит в Багаряк.  
Зотинская пещера одна из самых крупных на реке Багаряк. Возле  
Зотинской пещеры, можно увидеть 4 небольших грота.



В одном из гротов возле Зотинской пещеры, была стоянка каменного человека. При раскопках были найдены кости зверей, каменное оружие, кости людей и глиняные осколки. А вдруг повезет и вам.



Попасть в пещеру с берега невозможно. Летом туда добираются вплавь или вброд. Зимой по льду реки



*Avtobrodiaga.ru*

# Шабуровский государственный заказник



Заказник образован как комплексный в целях охраны всех охотничье-промысловых видов животных (лось, косуля, кабан, заяц, боровая птица).



*К боровой дичи охотники обычно относят глухаря, рябчика, тетерева, белую и тундровую куропаток*



Глухарь  
обыкновенный



Рябчи



Тетерев -  
косач



Белая  
куропатка



К охраняемым животным заказника отнесены обыкновенный рыжий лесной муравей, малый лесной муравей, луговой муравей, бурый лесной муравей, муравей-рабовладелец, обыкновенный тонкоголовый муравей.





Растительность территории представлена сочетанием лесных и луговых, а также околоводных и водных сообществ.

Я рекомендую всем побывать на территории Шабуровского государственного заказника, потому что там очень красивая природа. А также можно встретить растения и животные, которые занесены в Красную книгу.



# Озеро Светленькое.



- Славится это озеро ультрапресной водой и лечебными глинами. Сапропель — это органический ил, который образуется за счет остатков живущих в воде низших растительных и животных организмов. На дне Светленького залегают сапропелевые илы мощностью до 4-6 метров. Сапропели озера Светленького могут быть использованы для грязелечения. По своим целебным и терапевтическим свойствам сапропель не уступает целебным глинам южных курортов



Я рекомендую Вам побывать на красивом озере Светленькое . Светленькое — это гидрологический памятник природы . Где можно еще и получить удовольствие от рыбалки.

В озере Светленькое водится рыба - ерш, карась, окунь, плотва (чебак), щука. По дороге к озеру вы можете наблюдать всю красоту Вишневых гор.

Данная поездка оставит не забываемые впечатления от красоты Урала.



# Озеро Аракуль и Аракульский Шихан.



- Только мы можем похвастаться озером Аракуль и Аракульским Шиханом. Аракульский Шихан и расположенное рядом озеро Аракуль - одно из самых красивых и запоминающихся мест на Среднем Урале.

# Озеро Аракуль



- Размеры озера примерно 2 на 3 километра. Площадь 3 км<sup>2</sup>, средняя глубина — 5,3 м, наибольшая — 12 м. Наиболее глубоко на востоке и юго-востоке озера. Береговая линия сильно изрезана, что типично для горных озёр, а сами берега высокие. Единственный остров озера прозвали островом Любви. Его размеры 125 на 17 метров. Внешне напоминает кораблик.
- В переводе с башкирского языка его название означает «промежуточное озеро» или «озеро между гор». И, действительно, озеро расположено в межгорной котловине, имеет тектоническое происхождение.


# Аракульский Шихан.



- Величественный вид скальной стены Аракульского Шихана впечатлит кого угодно! Причудливые углубления в камнях, напоминающие корыта, древние стоянки человека времён раннего бронзового и железного века, удивительный рельеф, образованный долгой работой воды и ветра — всё это Шихан!



А на берегу озера Иртыш расположилась  
интереснейшая достопримечательность – «Семь  
камней счастья».



Согласно местным легендам, желания, загаданные возле семи камней, обязательно исполнятся. Для этого нужно только следовать определенным правилам.



- Для того, чтобы желание было исполнено, нужно зайти в воду босыми ногами и забраться на самый дальний камень. Потом нужно перепрыгивать с одного камня на другой в сторону берега. При этом нужно на каждом камне желать счастья кому угодно, кроме себя. И только на последнем камне следует загадать собственное заветное желание

Глядя на красоту этого прекрасного озера и созерцая огромные валуны невольно появляется желание испытать на себе нашу местную легенду.



Желаем всем  
хорошего  
отдыха!

**УЧЕНИКИ 3 «А» КЛАССА**