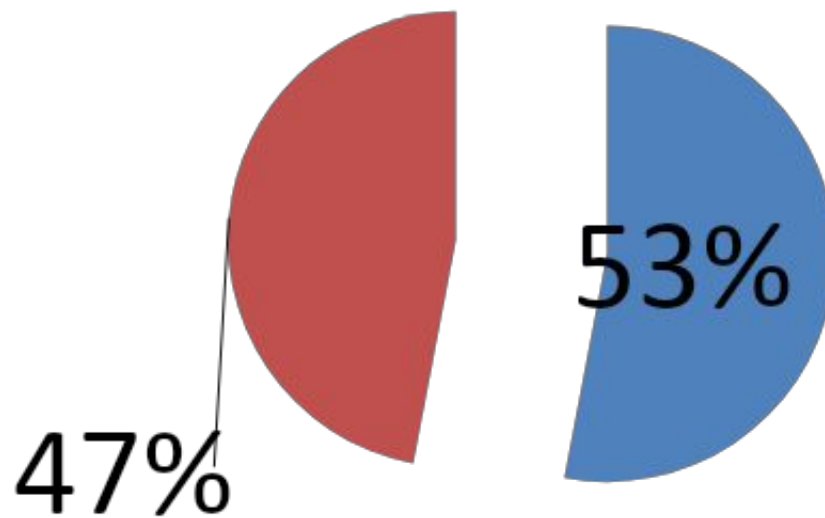


Тема урока: Сельское хозяйство. Растениеводство.



Сельское хозяйство (с/х)

Животноводство Растениеводство



Сельско-хозяйственные угодья

- Земли, используемые в сельско-хозяйственном производстве.




Растениводство в России

- Зависит от погодных условий



- Сезонное производство



- Карелия: зона рискованного земледелия

Растениеводство в разных природных зонах



Пастбища оленей

Очаги земледелия в поймах рек

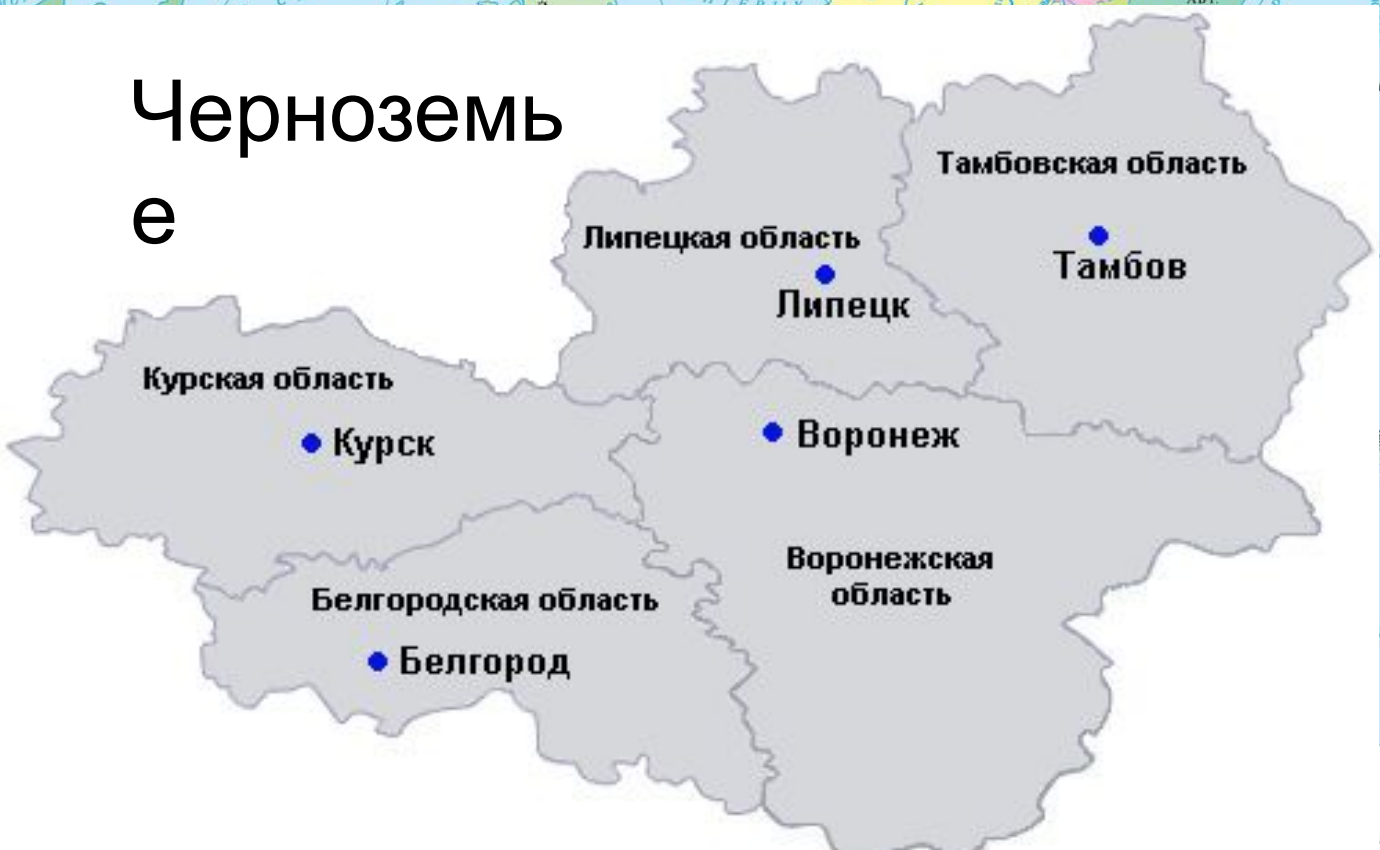
Интенсивное земледелие

РОССИЯ. АДМИНИСТРАТИВНАЯ КАРТА



- Цифрами на карте обозначены субъекты Российской Федерации
- | | |
|------------------------------------|--------------------------------------|
| 1 Ленинградская область | 13 Ставропольский край |
| 2 Новгородская область | 14 Кабардино-Балкария |
| 3 Нижегородская область | 15 Республика Северная Осетия-Алания |
| 4 Республика Мордовия | 16 Республика Ингушетия |
| 5 Республика Марий Эл | 17 Чеченская Республика |
| 6 Чувашская Республика-Чувашия | 18 Республика Калмыкия |
| 7 Коми-Пермяцкий автономный округ | 19 Республика Дагестан |
| 8 Удмуртская Республика | 20 Республика Хакасия |
| 9 Республика Татарстан (Татарстан) | 21 Усть-Ордынский Бурятский округ |
| 10 Краснодарский край | 22 Агинский Бурятский округ |
| 11 Республика Адыгея (Адыгея) | 23 Еврейская автономная область |
| 12 Карачаево-Черкесская Республика | |
- Цифрами на карте обозначены федеральные округа
- | | | |
|-------------------|---------------|-------------|
| ① СЕВЕРО-ЗАПАДНЫЙ | ③ ПРИВОЛЖСКИЙ | ⑤ УРАЛЬСКИЙ |
| ② ЦЕНТРАЛЬНЫЙ | ④ ЮЖНЫЙ | ⑥ СИБИРСКИЙ |

Черноземье



Растениводство в России

- 1. Зерновые культуры:



- пшеница



- рожь



- ячмень



- овёс



- рис



- гречиха

Работа с картой



ОСНОВНЫЕ РАЙОНЫ ВЫРАЩИВАНИЯ

■ пшеницы ■ ржи ■ риса - - - кукурузы на

1. Какая культура преобладает?

2. В каком районе России выращивают пшеницу?

3. Какая культура заходит на север больше других?

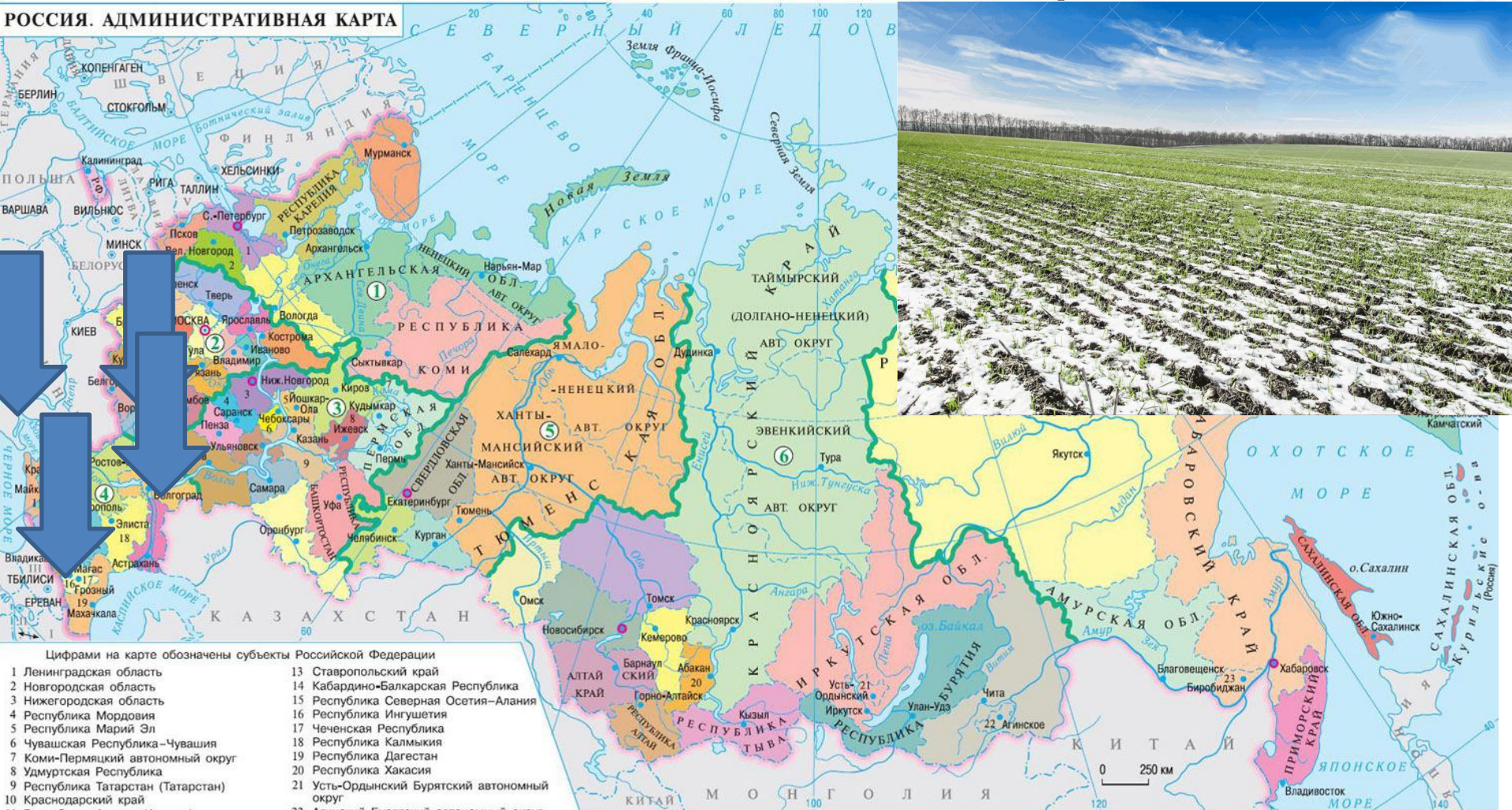
4. Где выращивают рис?

5. Какой ещё вид зерновых присутствует на карте?

Рис. 6. География зерновых культур

Озимая пшеница

РОССИЯ. АДМИНИСТРАТИВНАЯ КАРТА



Цифрами на карте обозначены субъекты Российской Федерации

- | | |
|------------------------------------|--|
| 1 Ленинградская область | 13 Ставропольский край |
| 2 Новгородская область | 14 Кабардино-Балкарская Республика |
| 3 Нижегородская область | 15 Республика Северная Осетия-Алания |
| 4 Республика Мордовия | 16 Республика Ингушетия |
| 5 Республика Марий Эл | 17 Чеченская Республика |
| 6 Чувашская Республика-Чувашия | 18 Республика Калмыкия |
| 7 Коми-Пермяцкий автономный округ | 19 Республика Дагестан |
| 8 Удмуртская Республика | 20 Республика Хакасия |
| 9 Республика Татарстан (Татарстан) | 21 Усть-Ордынский Бурятский автономный округ |
| 10 Краснодарский край | 22 Агинский Бурятский автономный округ |
| 11 Республика Адыгея (Адыгея) | 23 Еврейская автономная область |
| 12 Карачаево-Черкесская Республика | |

Цифрами на карте обозначены федеральные округа

- | | | | |
|-------------------|---------------|-------------|-------------------|
| ① СЕВЕРО-ЗАПАДНЫЙ | ③ ПРИВОЛЖСКИЙ | ⑤ УРАЛЬСКИЙ | ⑦ ДАЛЬНЕВОСТОЧНЫЙ |
| ② ЦЕНТРАЛЬНЫЙ | ④ ЮЖНЫЙ | ⑥ СИБИРСКИЙ | |

Цифрами на карте обозначены государства

- | | |
|---------------|-------------|
| I АЗЕРБАЙДЖАН | IV МОЛДАВИЯ |
| II АРМЕНИЯ | V ЭСТОНИЯ |
| III ГРУЗИЯ | |

Границы

- граница России
- полярных владений
- субъектов Федерации
- федеральных округов
- Центры федеральных округов

Примечания:

1. Города федерального значения Москва и Санкт-Петербург являются субъектами Российской Федерации.
2. Названия областей, одноимённые с их центрами, на карте не подписаны, кроме тех, в состав которых входят автономные округа.
3. Границы между Республикой Ингушетия и Чеченской Республикой не показана.

Черноземье, Крым, Северный Кавказ, Поволжье

Яровая пшеница

РОССИЯ. АДМИНИСТРАТИВНАЯ КАРТА



- Цифрами на карте обозначены субъекты Российской Федерации
- | | |
|------------------------------------|--|
| 1 Ленинградская область | 13 Ставропольский край |
| 2 Новгородская область | 14 Кабардино-Балкарская Республика |
| 3 Нижегородская область | 15 Республика Северная Осетия-Алания |
| 4 Республика Мордовия | 16 Республика Ингушетия |
| 5 Республика Марий Эл | 17 Чеченская Республика |
| 6 Чувашская Республика-Чувашия | 18 Республика Калмыкия |
| 7 Коми-Пермяцкий автономный округ | 19 Республика Дагестан |
| 8 Удмуртская Республика | 20 Республика Хакасия |
| 9 Республика Татарстан (Татарстан) | 21 Усть-Ордынский Бурятский автономный округ |
| 10 Краснодарский край | 22 Агинский Бурятский автономный округ |
| 11 Республика Адыгея (Адыгея) | 23 Еврейская автономная область |
| 12 Карачаево-Черкесская Республика | |

- Цифрами на карте обозначены федеральные округа
- | | | | |
|-------------------|---------------|-------------|-------------------|
| ① СЕВЕРО-ЗАПАДНЫЙ | ③ ПРИВОЛЖСКИЙ | ⑤ УРАЛЬСКИЙ | ⑦ ДАЛЬНЕВОСТОЧНЫЙ |
| ② ЦЕНТРАЛЬНЫЙ | ④ ЮЖНЫЙ | ⑥ СИБИРСКИЙ | |

- Цифрами на карте обозначены государства
- | | |
|---------------|-------------|
| I АЗЕРБАЙДЖАН | IV МОЛДАВИЯ |
| II АРМЕНИЯ | V ЭСТОНИЯ |
| III ГРУЗИЯ | |

- Границы
- граница России
 - - - граница полярных владений
 - · - · - граница субъектов Федерации
 - граница федеральных округов
 - центры федеральных округов

- Примечания:
- Города федерального значения Москва и Санкт-Петербург являются субъектами Российской Федерации.
 - Названия областей, одноимённые с их центрами, на карте не подписаны, кроме тех, в состав которых входят автономные округа.
 - Граница между Республикой Ингушетия и Чеченской Республикой не показана.

Заволжье, юг Урала и Сибири

Рожь

РОССИЯ. АДМИНИСТРАТИВНАЯ КАРТА



Цифрами на карте обозначены субъекты Российской Федерации

- | | |
|------------------------------------|--|
| 1 Ленинградская область | 13 Ставропольский край |
| 2 Новгородская область | 14 Кабардино-Балкарская Республика |
| 3 Нижегородская область | 15 Республика Северная Осетия-Алания |
| 4 Республика Мордовия | 16 Республика Ингушетия |
| 5 Республика Марий Эл | 17 Чеченская Республика |
| 6 Чувашская Республика-Чувашия | 18 Республика Калмыкия |
| 7 Коми-Пермяцкий автономный округ | 19 Республика Дагестан |
| 8 Удмуртская Республика | 20 Республика Хакасия |
| 9 Республика Татарстан (Татарстан) | 21 Усть-Ордынский Бурятский автономный округ |
| 10 Краснодарский край | 22 Агинский Бурятский автономный округ |
| 11 Республика Адыгея (Адыгея) | 23 Еврейская автономная область |
| 12 Карачаево-Черкесская Республика | |

Цифрами на карте обозначены федеральные округа

- | | | | |
|-------------------|---------------|-------------|-------------------|
| ① СЕВЕРО-ЗАПАДНЫЙ | ③ ПРИВОЛЖСКИЙ | ⑤ УРАЛЬСКИЙ | ⑦ ДАЛЬНЕВОСТОЧНЫЙ |
| ② ЦЕНТРАЛЬНЫЙ | ④ ЮЖНЫЙ | ⑥ СИБИРСКИЙ | |

Цифрами на карте обозначены государства

- | | |
|---------------|-------------|
| I АЗЕРБАЙДЖАН | IV МОЛДАВИЯ |
| II АРМЕНИЯ | V ЭСТОНИЯ |
| III ГРУЗИЯ | |

Границы

- граница России
- - - полярных владений
- · - · - субъектов Федерации
- федеральных округов
- Центры федеральных округов

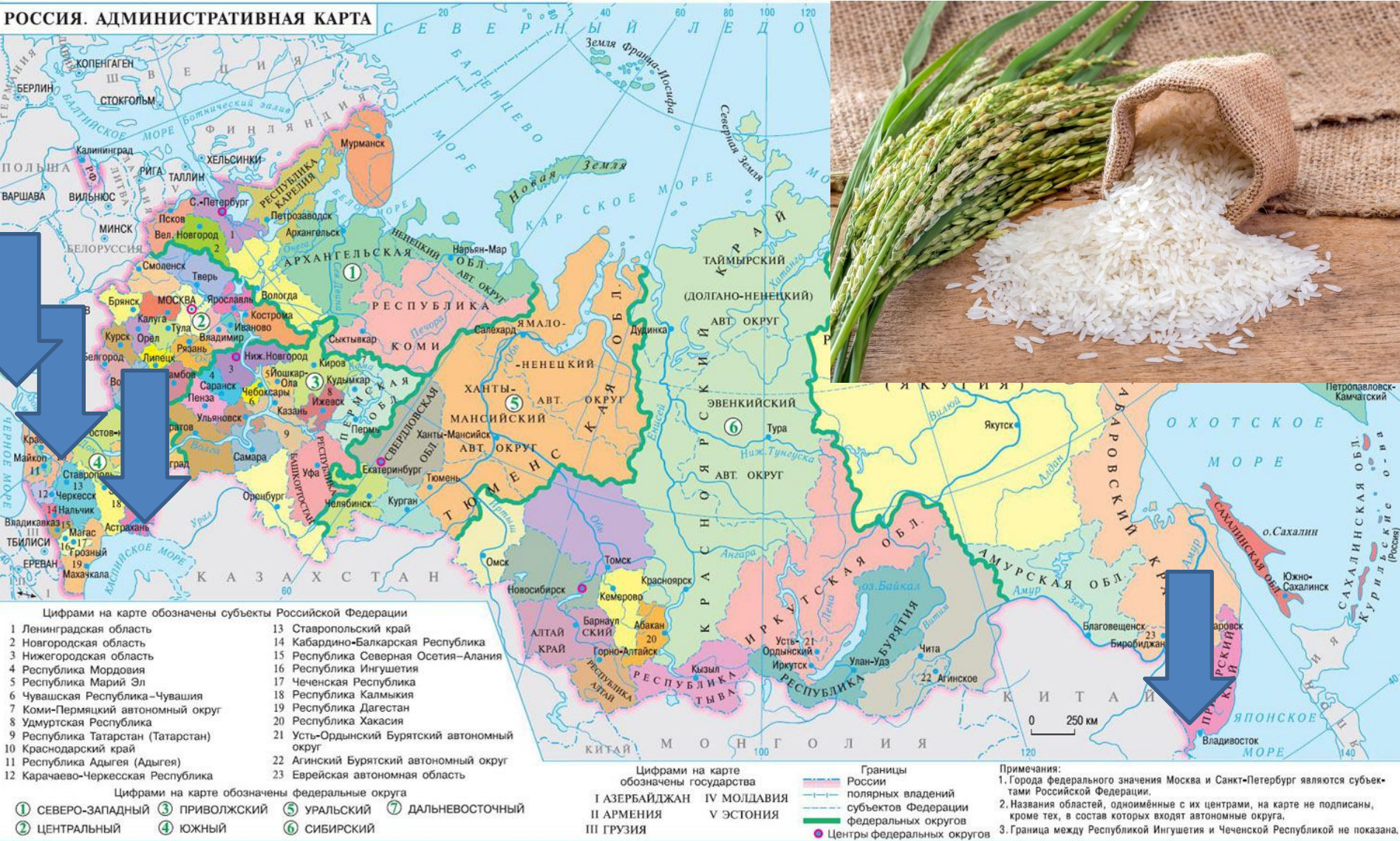
Примечания:

1. Города федерального значения Москва и Санкт-Петербург являются субъектами Российской Федерации.
2. Названия областей, одноимённые с их центрами, на карте не подписаны, кроме тех, в состав которых входят автономные округа.
3. Граница между Республикой Ингушетия и Чеченской Республикой не показана.

Юг лесной зоны

Рис

РОССИЯ. АДМИНИСТРАТИВНАЯ КАРТА



Пойма реки Кубань, Крым, дельта Волги, Дальний Восток

Гречиха

РОССИЯ. АДМИНИСТРАТИВНАЯ КАРТА



- Цифрами на карте обозначены субъекты Российской Федерации
- | | |
|------------------------------------|--|
| 1 Ленинградская область | 13 Ставропольский край |
| 2 Новгородская область | 14 Кабардино-Балкарская Республика |
| 3 Нижегородская область | 15 Республика Северная Осетия-Алания |
| 4 Республика Мордовия | 16 Республика Ингушетия |
| 5 Республика Марий Эл | 17 Чеченская Республика |
| 6 Чувашская Республика-Чувашия | 18 Республика Калмыкия |
| 7 Коми-Пермяцкий автономный округ | 19 Республика Дагестан |
| 8 Удмуртская Республика | 20 Республика Хакасия |
| 9 Республика Татарстан (Татарстан) | 21 Усть-Ордынский Бурятский автономный округ |
| 10 Краснодарский край | 22 Агинский Бурятский автономный округ |
| 11 Республика Адыгея (Адыгея) | 23 Еврейская автономная область |
| 12 Карачаево-Черкесская Республика | |

- Цифрами на карте обозначены федеральные округа
- | | | | |
|-------------------|---------------|-------------|-------------------|
| 1 СЕВЕРО-ЗАПАДНЫЙ | 3 ПРИВОЛЖСКИЙ | 5 УРАЛЬСКИЙ | 7 ДАЛЬНЕВОСТОЧНЫЙ |
| 2 ЦЕНТРАЛЬНЫЙ | 4 ЮЖНЫЙ | 6 СИБИРСКИЙ | |

- Цифрами на карте обозначены государства
- | | |
|---------------|-------------|
| I АЗЕРБАЙДЖАН | IV МОЛДАВИЯ |
| II АРМЕНИЯ | V ЭСТОНИЯ |
| III ГРУЗИЯ | |

- Границы
- граница России
 - - - граница полярных владений
 - · - · - граница субъектов Федерации
 - граница федеральных округов
 - центры федеральных округов

- Примечания:
- Города федерального значения Москва и Санкт-Петербург являются субъектами Российской Федерации.
 - Названия областей, одноимённые с их центрами, на карте не подписаны, кроме тех, в состав которых входят автономные округа.
 - Граница между Республикой Ингушетия и Чеченской Республикой не показана.

Черноземье, Поволжье, Урал

Растениводство в России

- 2. Технические культуры:



- Лён-



- Сахарная



- Подсолнечник



- Горчица



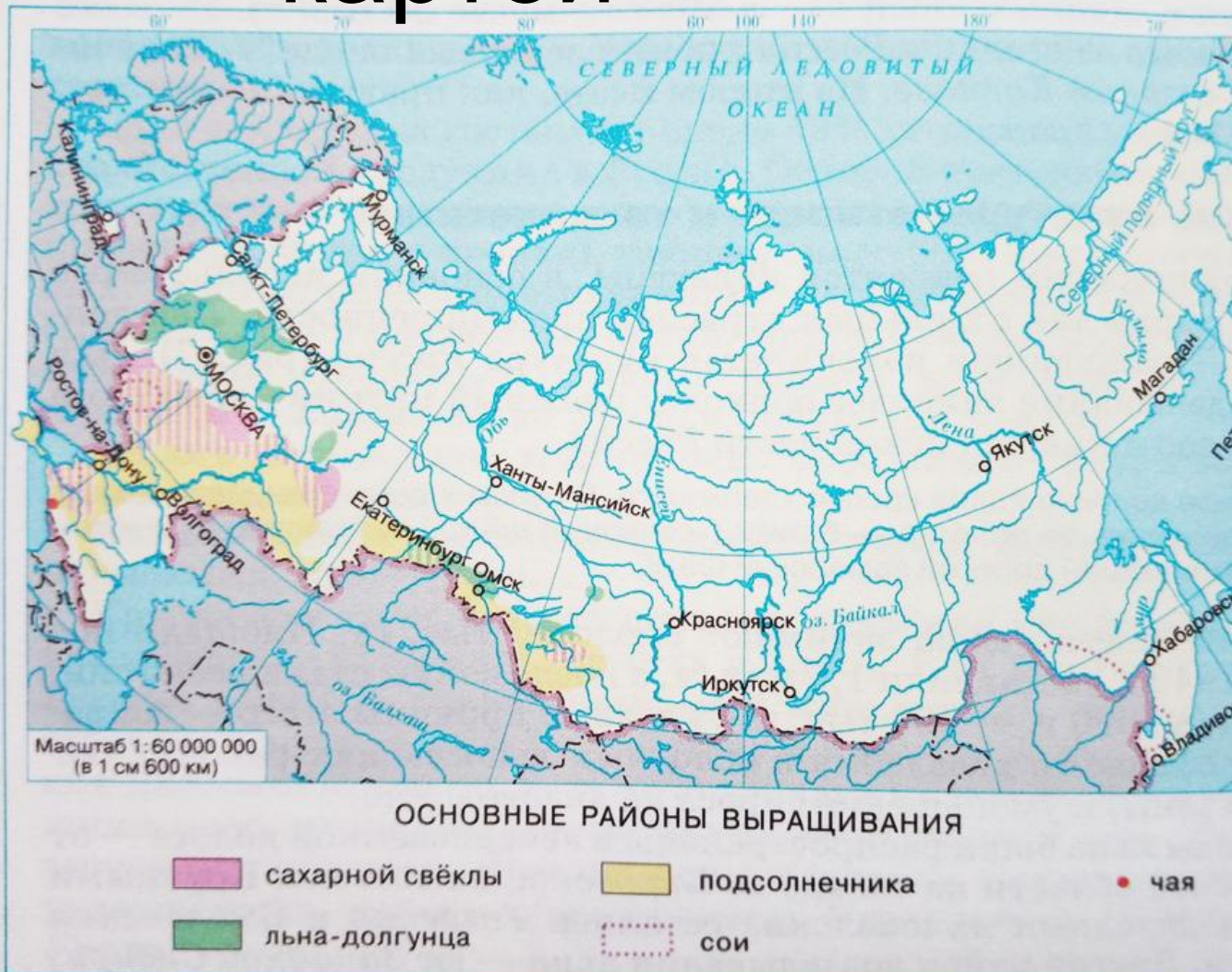
- Соя



- Картофел

ь

Работа с картой



1. Какая культура лидирует по площади выращивания?

2. Где расположены сельскохозяйственные угодья сахарной свёклы?

3. Где расположен ареал произрастания льна-долгунца?

4. Где расположен ареал произрастания сои?

5. Где выращивают чай?

Рис. 8. География технических культур

Лён-долгунец

РОССИЯ. АДМИНИСТРАТИВНАЯ КАРТА



- Цифрами на карте обозначены субъекты Российской Федерации
- 1 Ленинградская область
 - 2 Новгородская область
 - 3 Нижегородская область
 - 4 Республика Мордовия
 - 5 Республика Марий Эл
 - 6 Чувашская Республика–Чувашия
 - 7 Коми-Пермяцкий автономный округ
 - 8 Удмуртская Республика
 - 9 Республика Татарстан (Татарстан)
 - 10 Краснодарский край
 - 11 Республика Адыгея (Адыгея)
 - 12 Карачаево-Черкесская Республика
 - 13 Ставропольский край
 - 14 Кабардино-Балкарская Республика
 - 15 Республика Северная Осетия–Алания
 - 16 Республика Ингушетия
 - 17 Чеченская Республика
 - 18 Республика Калмыкия
 - 19 Республика Дагестан
 - 20 Республика Хакасия
 - 21 Усть-Ордынский Бурятский автономный округ
 - 22 Агинский Бурятский автономный округ
 - 23 Еврейская автономная область

- Цифрами на карте обозначены федеральные округа
- 1 СЕВЕРО-ЗАПАДНЫЙ
 - 2 ЦЕНТРАЛЬНЫЙ
 - 3 ПРИВОЛЖСКИЙ
 - 4 ЮЖНЫЙ
 - 5 УРАЛЬСКИЙ
 - 6 СИБИРСКИЙ
 - 7 ДАЛЬНЕВОСТОЧНЫЙ

- Цифрами на карте обозначены государства
- I АЗЕРБАЙДЖАН
 - II АРМЕНИЯ
 - III ГРУЗИЯ
 - IV МОЛДАВИЯ
 - V ЭСТОНИЯ

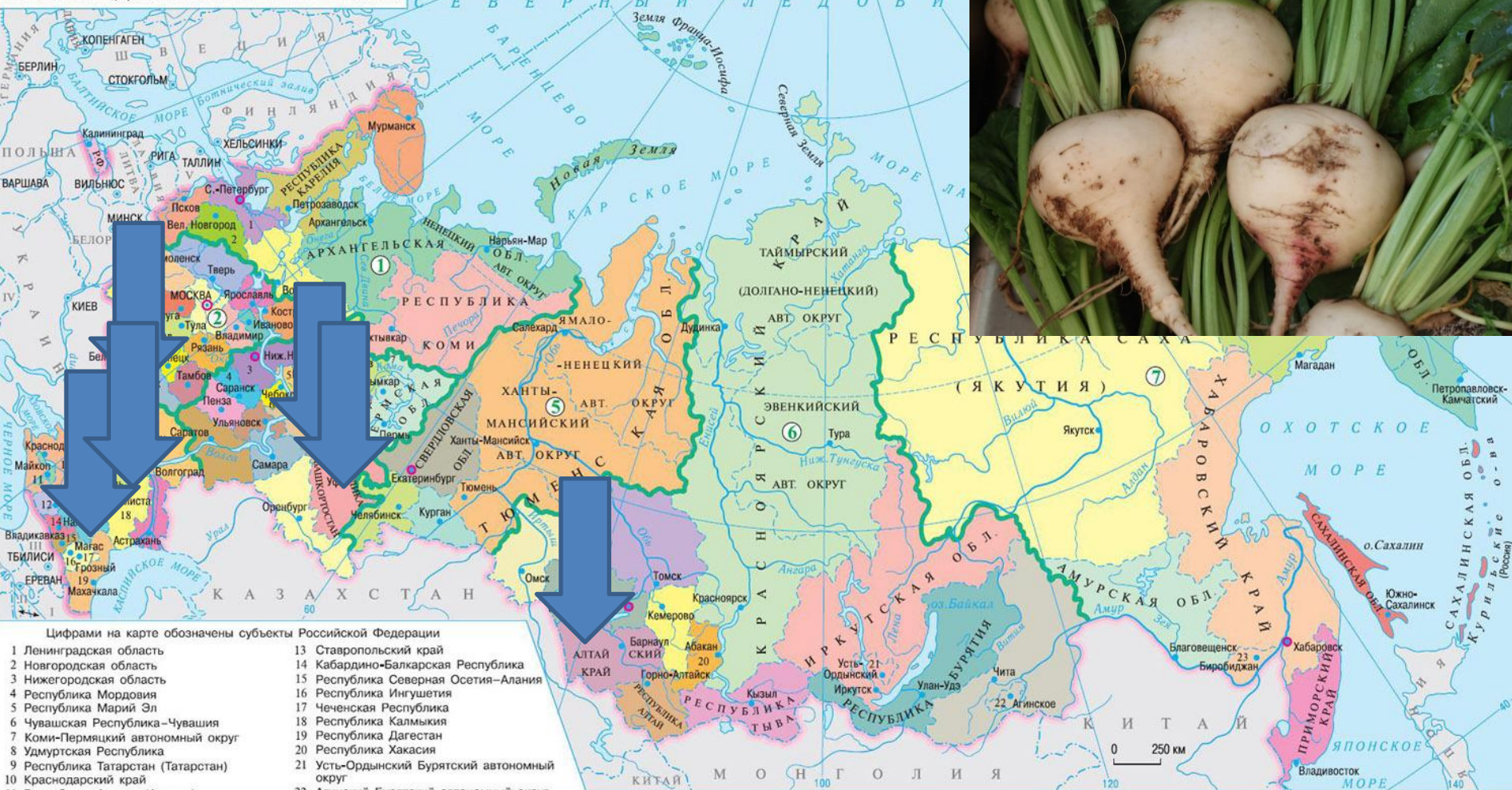
- Границы
- Россия
 - - - полярных владений
 - - - субъектов Федерации
 - федеральных округов
 - Центры федеральных округов

- Примечания:
- 1. Города федерального значения Москва и Санкт-Петербург являются субъектами Российской Федерации.
 - 2. Названия областей, одноимённые с их центрами, на карте не подписаны, кроме тех, в состав которых входят автономные округа.
 - 3. Граница между Республикой Ингушетия и Чеченской Республикой не показана.

Тверская область, Смоленская область, Алтайский край

Сахарная свёкла

РОССИЯ. АДМИНИСТРАТИВНАЯ КАРТА



- Цифрами на карте обозначены субъекты Российской Федерации
- | | |
|------------------------------------|--|
| 1 Ленинградская область | 13 Ставропольский край |
| 2 Новгородская область | 14 Кабардино-Балкарская Республика |
| 3 Нижегородская область | 15 Республика Северная Осетия-Алания |
| 4 Республика Мордовия | 16 Республика Ингушетия |
| 5 Республика Марий Эл | 17 Чеченская Республика |
| 6 Чувашская Республика-Чувашия | 18 Республика Калмыкия |
| 7 Коми-Пермяцкий автономный округ | 19 Республика Дагестан |
| 8 Удмуртская Республика | 20 Республика Хакасия |
| 9 Республика Татарстан (Татарстан) | 21 Усть-Ордынский Бурятский автономный округ |
| 10 Краснодарский край | 22 Агинский Бурятский автономный округ |
| 11 Республика Адыгея (Адыгея) | 23 Еврейская автономная область |
| 12 Карачаево-Черкесская Республика | |

- Цифрами на карте обозначены федеральные округа
- | | | | |
|-------------------|---------------|-------------|-------------------|
| 1 СЕВЕРО-ЗАПАДНЫЙ | 3 ПРИВОЛЖСКИЙ | 5 УРАЛЬСКИЙ | 7 ДАЛЬНЕВОСТОЧНЫЙ |
| 2 ЦЕНТРАЛЬНЫЙ | 4 ЮЖНЫЙ | 6 СИБИРСКИЙ | |

- Цифрами на карте обозначены государства
- | | |
|---------------|-------------|
| I АЗЕРБАЙДЖАН | IV МОЛДАВИЯ |
| II АРМЕНИЯ | V ЭСТОНИЯ |
| III ГРУЗИЯ | |

- Границы
- граница России
 - - - граница полярных владений
 - - - граница субъектов Федерации
 - граница федеральных округов
 - центры федеральных округов

- Примечания:
- Города федерального значения Москва и Санкт-Петербург являются субъектами Российской Федерации.
 - Названия областей, одноимённые с их центрами, на карте не подписаны, кроме тех, в состав которых входят автономные округа.
 - Граница между Республикой Ингушетия и Чеченской Республикой не показана.

Черноземье, Северный Кавказ, Краснодарский край, Татарстан, Башкортостан, Алтайский край

Подсолнечник

РОССИЯ. АДМИНИСТРАТИВНАЯ КАРТА



- Цифрами на карте обозначены субъекты Российской Федерации
- | | |
|------------------------------------|--|
| 1 Ленинградская область | 13 Ставропольский край |
| 2 Новгородская область | 14 Кабардино-Балкарская Республика |
| 3 Нижегородская область | 15 Республика Северная Осетия-Алания |
| 4 Республика Мордовия | 16 Республика Ингушетия |
| 5 Республика Марий Эл | 17 Чеченская Республика |
| 6 Чувашская Республика-Чувашия | 18 Республика Калмыкия |
| 7 Коми-Пермяцкий автономный округ | 19 Республика Дагестан |
| 8 Удмуртская Республика | 20 Республика Хакасия |
| 9 Республика Татарстан (Татарстан) | 21 Усть-Ордынский Бурятский автономный округ |
| 10 Краснодарский край | 22 Агинский Бурятский автономный округ |
| 11 Республика Адыгея (Адыгея) | 23 Еврейская автономная область |
| 12 Карачаево-Черкесская Республика | |
- Цифрами на карте обозначены федеральные округа
- | | | | |
|-------------------|---------------|-------------|-------------------|
| ① СЕВЕРО-ЗАПАДНЫЙ | ③ ПРИВОЛЖСКИЙ | ⑤ УРАЛЬСКИЙ | ⑦ ДАЛЬНЕВОСТОЧНЫЙ |
| ② ЦЕНТРАЛЬНЫЙ | ④ ЮЖНЫЙ | ⑥ СИБИРСКИЙ | |

- Цифрами на карте обозначены государства
- | | |
|---------------|-------------|
| I АЗЕРБАЙДЖАН | IV МОЛДАВИЯ |
| II АРМЕНИЯ | V ЭСТОНИЯ |
| III ГРУЗИЯ | |
- Границы
- граница России
 - - - граница полярных владений
 - · - · - граница субъектов Федерации
 - граница федеральных округов
 - центры федеральных округов

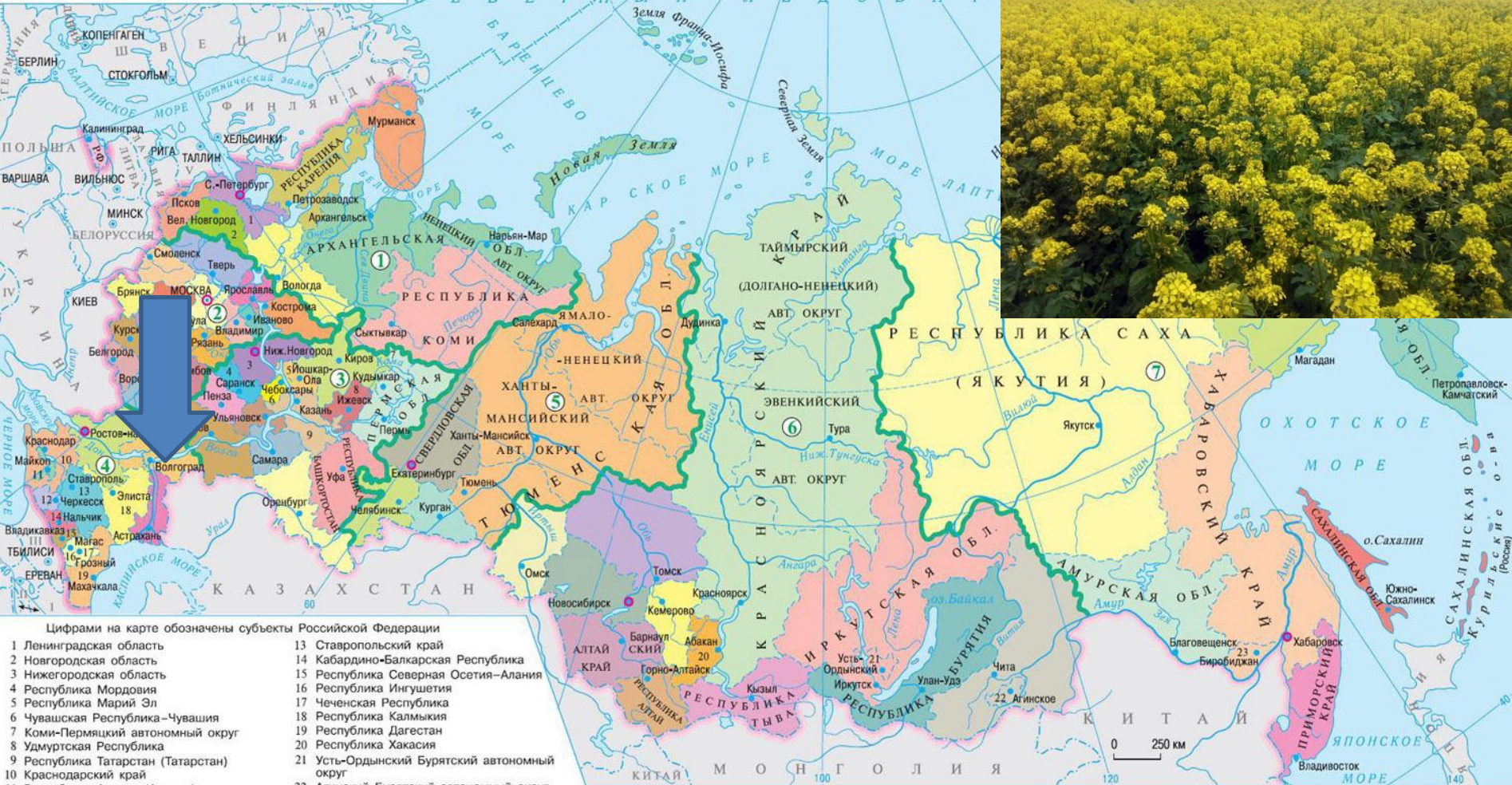
Примечания:

1. Города федерального значения Москва и Санкт-Петербург являются субъектами Российской Федерации.
2. Названия областей, одноимённые с их центрами, на карте не подписаны, кроме тех, в состав которых входят автономные округа.
3. Граница между Республикой Ингушетия и Чеченской Республикой не показана.

Северный Кавказ, Черноземье, Поволжье, Крым

Горчица

РОССИЯ. АДМИНИСТРАТИВНАЯ КАРТА



Цифрами на карте обозначены субъекты Российской Федерации

- | | |
|------------------------------------|--|
| 1 Ленинградская область | 13 Ставропольский край |
| 2 Новгородская область | 14 Кабардино-Балкарская Республика |
| 3 Нижегородская область | 15 Республика Северная Осетия-Алания |
| 4 Республика Мордовия | 16 Республика Ингушетия |
| 5 Республика Марий Эл | 17 Чеченская Республика |
| 6 Чувашская Республика-Чувашия | 18 Республика Калмыкия |
| 7 Коми-Пермяцкий автономный округ | 19 Республика Дагестан |
| 8 Удмуртская Республика | 20 Республика Хакасия |
| 9 Республика Татарстан (Татарстан) | 21 Усть-Ордынский Бурятский автономный округ |
| 10 Краснодарский край | 22 Агинский Бурятский автономный округ |
| 11 Республика Адыгея (Адыгея) | 23 Еврейская автономная область |
| 12 Карачаево-Черкесская Республика | |

Цифрами на карте обозначены федеральные округа

- | | | | |
|-------------------|---------------|-------------|-------------------|
| ① СЕВЕРО-ЗАПАДНЫЙ | ③ ПРИВОЛЖСКИЙ | ⑤ УРАЛЬСКИЙ | ⑦ ДАЛЬНЕВОСТОЧНЫЙ |
| ② ЦЕНТРАЛЬНЫЙ | ④ ЮЖНЫЙ | ⑥ СИБИРСКИЙ | |

Цифрами на карте обозначены государства

- | | |
|---------------|-------------|
| I АЗЕРБАЙДЖАН | IV МОЛДАВИЯ |
| II АРМЕНИЯ | V ЭСТОНИЯ |
| III ГРУЗИЯ | |

Границы

- граница России
- - - граница полярных владений
- · - · - граница субъектов Федерации
- граница федеральных округов
- центры федеральных округов

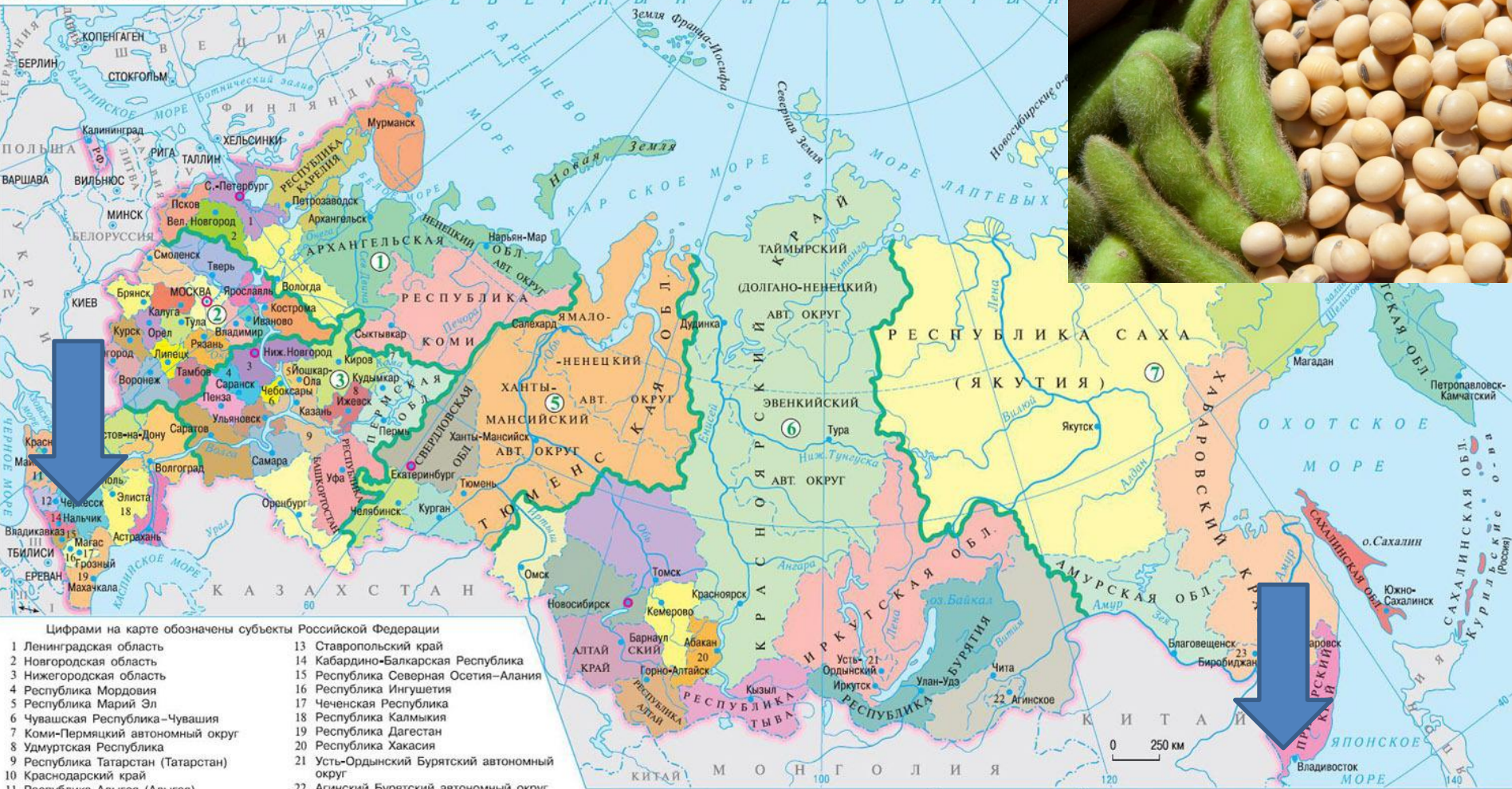
Примечания:

1. Города федерального значения Москва и Санкт-Петербург являются субъектами Российской Федерации.
2. Названия областей, одноимённые с их центрами, на карте не подписаны, кроме тех, в состав которых входят автономные округа.
3. Граница между Республикой Ингушетия и Чеченской Республикой не показана.

Поволжье

Соя

РОССИЯ. АДМИНИСТРАТИВНАЯ КАРТА



- Цифрами на карте обозначены субъекты Российской Федерации
- | | |
|------------------------------------|--|
| 1 Ленинградская область | 13 Ставропольский край |
| 2 Новгородская область | 14 Кабардино-Балкарская Республика |
| 3 Нижегородская область | 15 Республика Северная Осетия-Алания |
| 4 Республика Мордовия | 16 Республика Ингушетия |
| 5 Республика Марий Эл | 17 Чеченская Республика |
| 6 Чувашская Республика-Чувашия | 18 Республика Калмыкия |
| 7 Коми-Пермяцкий автономный округ | 19 Республика Дагестан |
| 8 Удмуртская Республика | 20 Республика Хакасия |
| 9 Республика Татарстан (Татарстан) | 21 Усть-Ордынский Бурятский автономный округ |
| 10 Краснодарский край | 22 Агинский Бурятский автономный округ |
| 11 Республика Адыгея (Адыгея) | 23 Еврейская автономная область |
| 12 Карачаево-Черкесская Республика | |

- Цифрами на карте обозначены федеральные округа
- | | | | |
|-------------------|---------------|-------------|-------------------|
| 1 СЕВЕРО-ЗАПАДНЫЙ | 3 ПРИВОЛЖСКИЙ | 5 УРАЛЬСКИЙ | 7 ДАЛЬНЕВОСТОЧНЫЙ |
| 2 ЦЕНТРАЛЬНЫЙ | 4 ЮЖНЫЙ | 6 СИБИРСКИЙ | |

Цифрами на карте обозначены государства

I АЗЕРБАЙДЖАН	IV МОЛДАВИЯ
II АРМЕНИЯ	V ЭСТОНИЯ
III ГРУЗИЯ	

Границы

- Россия
- - - полярных владений
- - - субъектов Федерации
- федеральных округов
- Центры федеральных округов

Примечания:

- Города федерального значения Москва и Санкт-Петербург являются субъектами Российской Федерации.
- Названия областей, одноимённые с их центрами, на карте не подписаны, кроме тех, в состав которых входят автономные округа.
- Граница между Республикой Ингушетия и Чеченской Республикой не показана.

Северный Кавказ, Дальний Восток

Катофель

РОССИЯ. АДМИНИСТРАТИВНАЯ КАРТА



- Цифрами на карте обозначены субъекты Российской Федерации
- | | |
|------------------------------------|--|
| 1 Ленинградская область | 13 Ставропольский край |
| 2 Новгородская область | 14 Кабардино-Балкарская Республика |
| 3 Нижегородская область | 15 Республика Северная Осетия-Алания |
| 4 Республика Мордовия | 16 Республика Ингушетия |
| 5 Республика Марий Эл | 17 Чеченская Республика |
| 6 Чувашская Республика-Чувашия | 18 Республика Калмыкия |
| 7 Коми-Пермяцкий автономный округ | 19 Республика Дагестан |
| 8 Удмуртская Республика | 20 Республика Хакасия |
| 9 Республика Татарстан (Татарстан) | 21 Усть-Ордынский Бурятский автономный округ |
| 10 Краснодарский край | 22 Агинский Бурятский автономный округ |
| 11 Республика Адыгея (Адыгея) | 23 Еврейская автономная область |
| 12 Карачаево-Черкесская Республика | |

- Цифрами на карте обозначены федеральные округа
- | | | | |
|-------------------|---------------|-------------|-------------------|
| ① СЕВЕРО-ЗАПАДНЫЙ | ③ ПРИВОЛЖСКИЙ | ⑤ УРАЛЬСКИЙ | ⑦ ДАЛЬНЕВОСТОЧНЫЙ |
| ② ЦЕНТРАЛЬНЫЙ | ④ ЮЖНЫЙ | ⑥ СИБИРСКИЙ | |

- Цифрами на карте обозначены государства
- | | |
|---------------|-------------|
| I АЗЕРБАЙДЖАН | IV МОЛДАВИЯ |
| II АРМЕНИЯ | V ЭСТОНИЯ |
| III ГРУЗИЯ | |
- Границы
- граница России
 - - - граница полярных владений
 - - - граница субъектов Федерации
 - граница федеральных округов
 - центры федеральных округов
- Примечания:
- Города федерального значения Москва и Санкт-Петербург являются субъектами Российской Федерации.
 - Названия областей, одноимённые с их центрами, на карте не подписаны, кроме тех, в состав которых входят автономные округа.
 - Граница между Республикой Ингушетия и Чеченской Республикой не показана.

Повсеместно

Растениводство в России

- 3. Овощные культур

- 4. Садоводчество

- 5. Бахчевые культур

- 6. Цитрусовые

- 7. Чай



Бахчовые (арбузы, дыни)

РОССИЯ. АДМИНИСТРАТИВНАЯ КАРТА



- Цифрами на карте обозначены субъекты Российской Федерации
- | | |
|------------------------------------|--|
| 1 Ленинградская область | 13 Ставропольский край |
| 2 Новгородская область | 14 Кабардино-Балкарская Республика |
| 3 Нижегородская область | 15 Республика Северная Осетия-Алания |
| 4 Республика Мордовия | 16 Республика Ингушетия |
| 5 Республика Марий Эл | 17 Чеченская Республика |
| 6 Чувашская Республика-Чувашия | 18 Республика Калмыкия |
| 7 Коми-Пермяцкий автономный округ | 19 Республика Дагестан |
| 8 Удмуртская Республика | 20 Республика Хакасия |
| 9 Республика Татарстан (Татарстан) | 21 Усть-Ордынский Бурятский автономный округ |
| 10 Краснодарский край | 22 Агинский Бурятский автономный округ |
| 11 Республика Адыгея (Адыгея) | 23 Еврейская автономная область |
| 12 Карачаево-Черкесская Республика | |

- Цифрами на карте обозначены федеральные округа
- | | | | |
|-------------------|---------------|-------------|-------------------|
| ① СЕВЕРО-ЗАПАДНЫЙ | ③ ПРИВОЛЖСКИЙ | ⑤ УРАЛЬСКИЙ | ⑦ ДАЛЬНЕВОСТОЧНЫЙ |
| ② ЦЕНТРАЛЬНЫЙ | ④ ЮЖНЫЙ | ⑥ СИБИРСКИЙ | |



- Цифрами на карте обозначены государства
- | | |
|---------------|-------------|
| I АЗЕРБАЙДЖАН | IV МОЛДАВИЯ |
| II АРМЕНИЯ | V ЭСТОНИЯ |
| III ГРУЗИЯ | |
- Границы:
 - Россия
 - - - полярных владений
 - - - субъектов Федерации
 - федеральных округов
 - Центры федеральных округов
- Примечания:
 - Города федерального значения Москва и Санкт-Петербург являются субъектами Российской Федерации.
 - Названия областей, одноимённые с их центрами, на карте не подписаны, кроме тех, в состав которых входят автономные округа.
 - Граница между Республикой Ингушетия и Чеченской Республикой не показана.

Нижнее Поволжье, Северный Кавказ

Виноград

РОССИЯ. АДМИНИСТРАТИВНАЯ КАРТА



- Цифрами на карте обозначены субъекты Российской Федерации
- | | |
|------------------------------------|--|
| 1 Ленинградская область | 13 Ставропольский край |
| 2 Новгородская область | 14 Кабардино-Балкарская Республика |
| 3 Нижегородская область | 15 Республика Северная Осетия-Алания |
| 4 Республика Мордовия | 16 Республика Ингушетия |
| 5 Республика Марий Эл | 17 Чеченская Республика |
| 6 Чувашская Республика-Чувашия | 18 Республика Калмыкия |
| 7 Коми-Пермяцкий автономный округ | 19 Республика Дагестан |
| 8 Удмуртская Республика | 20 Республика Хакасия |
| 9 Республика Татарстан (Татарстан) | 21 Усть-Ордынский Бурятский автономный округ |
| 10 Краснодарский край | 22 Агинский Бурятский автономный округ |
| 11 Республика Адыгея (Адыгея) | 23 Еврейская автономная область |
| 12 Карачаево-Черкесская Республика | |



- Цифрами на карте обозначены федеральные округа
- | | | | |
|-------------------|---------------|-------------|-------------------|
| 1 СЕВЕРО-ЗАПАДНЫЙ | 3 ПРИВОЛЖСКИЙ | 5 УРАЛЬСКИЙ | 7 ДАЛЬНЕВОСТОЧНЫЙ |
| 2 ЦЕНТРАЛЬНЫЙ | 4 ЮЖНЫЙ | 6 СИБИРСКИЙ | |

- Цифрами на карте обозначены государства
- | | |
|---------------|-------------|
| I АЗЕРБАЙДЖАН | IV МОЛДАВИЯ |
| II АРМЕНИЯ | V ЭСТОНИЯ |
| III ГРУЗИЯ | |

- Границы
- границы России
 - - - - полярных владений
 - - - - субъектов Федерации
 - федеральных округов
 - Центры федеральных округов

- Примечания:
- Города федерального значения Москва и Санкт-Петербург являются субъектами Российской Федерации.
 - Названия областей, одноимённые с их центрами, на карте не подписаны, кроме тех, в состав которых входят автономные округа.
 - Граница между Республикой Ингушетия и Чеченской Республикой не показана.

Северный Кавказ, Крым

Чай, цитрусовые

РОССИЯ. АДМИНИСТРАТИВНАЯ КАРТА



- Цифрами на карте обозначены субъекты Российской Федерации
- | | |
|------------------------------------|--|
| 1 Ленинградская область | 13 Ставропольский край |
| 2 Новгородская область | 14 Кабардино-Балкарская Республика |
| 3 Нижегородская область | 15 Республика Северная Осетия-Алания |
| 4 Республика Мордовия | 16 Республика Ингушетия |
| 5 Республика Марий Эл | 17 Чеченская Республика |
| 6 Чувашская Республика-Чувашия | 18 Республика Калмыкия |
| 7 Коми-Пермяцкий автономный округ | 19 Республика Дагестан |
| 8 Удмуртская Республика | 20 Республика Хакасия |
| 9 Республика Татарстан (Татарстан) | 21 Усть-Ордынский Бурятский автономный округ |
| 10 Краснодарский край | 22 Агинский Бурятский автономный округ |
| 11 Республика Адыгея (Адыгея) | 23 Еврейская автономная область |
| 12 Карачаево-Черкесская Республика | |



- Цифрами на карте обозначены федеральные округа
- | | | | |
|-------------------|---------------|-------------|-------------------|
| ① СЕВЕРО-ЗАПАДНЫЙ | ③ ПРИВОЛЖСКИЙ | ⑤ УРАЛЬСКИЙ | ⑦ ДАЛЬНЕВОСТОЧНЫЙ |
| ② ЦЕНТРАЛЬНЫЙ | ④ ЮЖНЫЙ | ⑥ СИБИРСКИЙ | |

- Цифрами на карте обозначены государства
- | | |
|---------------|-------------|
| I АЗЕРБАЙДЖАН | IV МОЛДАВИЯ |
| II АРМЕНИЯ | V ЭСТОНИЯ |
| III ГРУЗИЯ | |
- Границы
- граница России
 - - - полярных владений
 - · - · субъектов Федерации
 - федеральных округов
- Центры федеральных округов
- Примечания:
 1. Города федерального значения Москва и Санкт-Петербург являются субъектами Российской Федерации.
 2. Названия областей, одноимённые с их центрами, на карте не подписаны, кроме тех, в состав которых входят автономные округа.
 3. Граница между Республикой Ингушетия и Чеченской Республикой не показана.

Крым, Северный Кавказ

Республика Карелия

- 0,1 % от всей продукции в России
- Кормовые травы
- Катрофель
- Овощи в теплице и в открытом грунте

