



***Европа***

- **Европа** — часть света в Северном полушарии Земли, омывается морями Северного Ледовитого и Атлантического океанов, имеет площадь около 10 млн км<sup>2</sup>.
- Население Европы составляет приблизительно 694 миллиона человек или около 9 % населения Земли (2019). Прирост населения сравнительно медленный и средний возраст сравнительно высокий по отношению к другим континентам мира.

- Европа – один из самых густонаселенных районов мира со средней плотностью населения свыше 100 человек на 1 кв.км. При этом размещение населения, прежде всего, определяется географией городов.
- Уровень урбанизации здесь один из самых высоких в мире – 74 %, а в некоторых странах до 80 и даже 90%. Урбанизация в зарубежной Европе имеет свои отличительные черты: очень густая сеть городов; особый западно-европейский тип городов (наличие «старого города» с главной площадью, ратушей и собором и расходящимися от площади радиальными узкими улочками, а также новых застроек).

- На сегодняшний день все европейские государства характеризуются как низким уровнем смертности, так и невысокой рождаемостью. Такой тип воспроизводства населения носит название «современный».

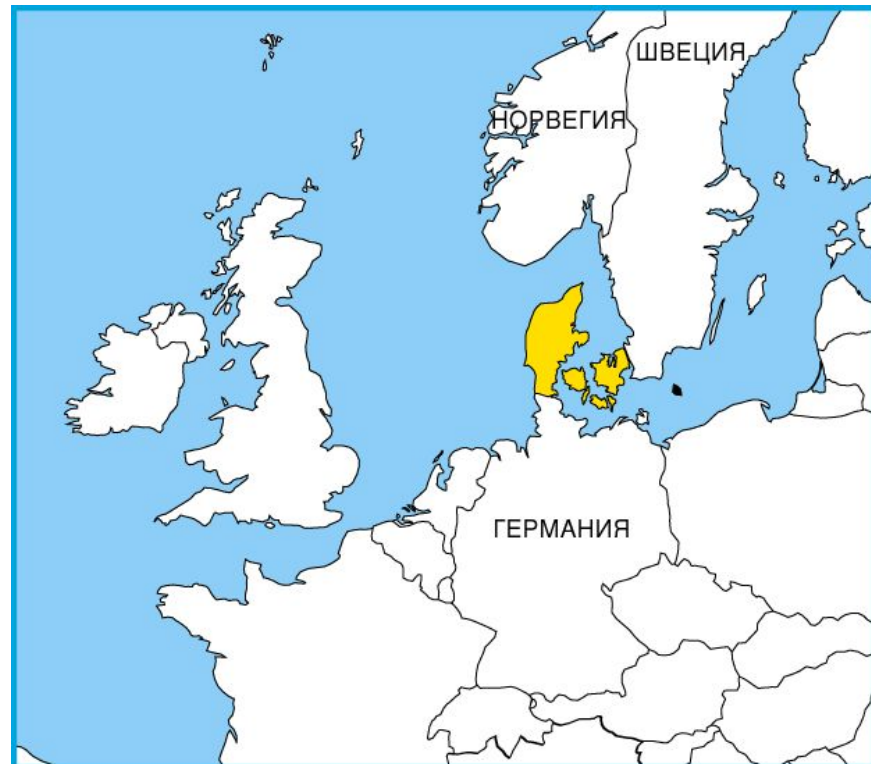
- 43 государства имеют признание большинства членом ООН, 7 государств (территории) имеют ограниченное признание или не признаны. 5 государств лишь частично расположены в Европе.
- Европа разделена на 4 района: Северная Европа, Западная, Восточная и Южная

# Северная Европа

- Дания
- Эстония
- Финляндия
- Исландия
- Ирландия
- Латвия
- Литва
- Норвегия
- Швеция



- **Дания** – самая южная из стран Скандинавии, расположенная преимущественно на полуострове Ютландия и включающая в себя 409 островов Датского архипелага, а также две автономные области – Гренландию и Фарерские острова.



Общая площадь Дании составляет 42 394 км<sup>2</sup>.

**Население:** 5 811 413 чел. (2019 г.)

Столица: Копенгаген

- **Эстония** — одна из самых маленьких стран Европы. Она имеет увлекательную историю, живую и энергичную культуру и предлагает туристам удивительное разнообразие ландшафтов, от густых лесов, где водятся лоси, медведи и дикие кабаны, до балтийских пляжей и прибрежных

**Площадь:** 45 227 км<sup>2</sup>

**Население:** 1 324 820 чел. (1 января 2019 г.)

**Столица:** Таллин





- **Финляндия** – фантастический северный край, западающий в душу своими ультрамариновыми озерами, полярными просторами и очаровательными городами с неброской скандинавской архитектурой и непривычными русскому слуху названиями.

- **Площадь:** 338 424 км<sup>2</sup>

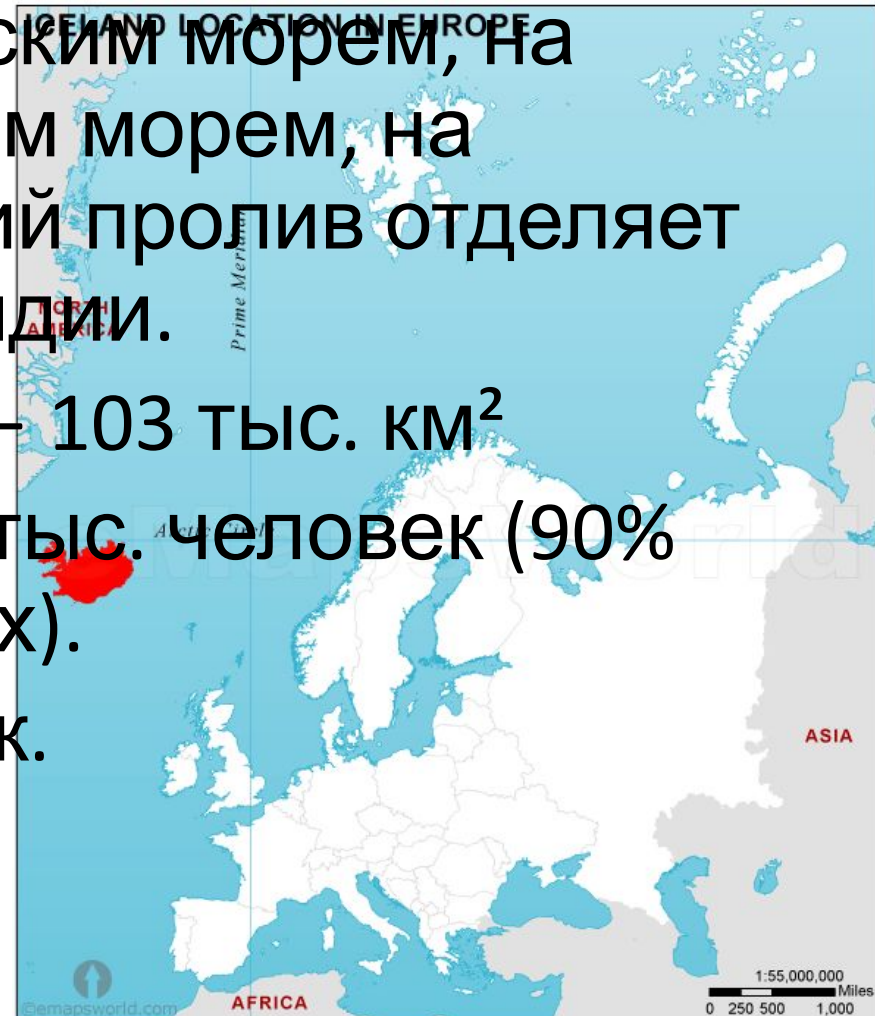
- **Население:**

5 521 158 чел.

- **Столица:** Хельсинки



- **Исландия** расположена на одноименном острове в северной части Атлантического океана. На севере она омывается Гренландским морем, на востоке — Норвежским морем, на северо-западе Датский пролив отделяет Исландию от Гренландии.
- Площадь Исландии — 103 тыс. км<sup>2</sup>
- население — 332 529 тыс. человек (90% из них живет в городах).
- Столица — Рейкьявик.



- **Ирландия** – государство, занимающее территорию одноименного острова в Атлантическом океане; край героических саг, центр кельтской культуры и одна из временных «баз» неугомонных викингов.
- **Площадь:** 70 273 км<sup>2</sup>
- **Население:** 4 921 500 чел. (2019 г.)
- **Столица:** Дублин



- **Латвия** — одна из небольших стран Балтии, ее Рижское взморье, чудесные песчаные пляжи, дивные сосны, голубые озера привлекают туристов особенно в летнее время. Курортная зона Юрмала по праву считается жемчужиной страны.
- **Площадь:** 64 589 км<sup>2</sup>
- **Население:** 1 929 900 чел.
- **Столица:** Рига



- **Литва** — крупнейшее прибалтийское государство. Это страна песчаных дюн и корабельных сосен, средневековых замков, вкуснейшего сыра и прозрачного янтаря. Литва расположена на северо-востоке Европы, на западе страна омывается Балтийским морем.

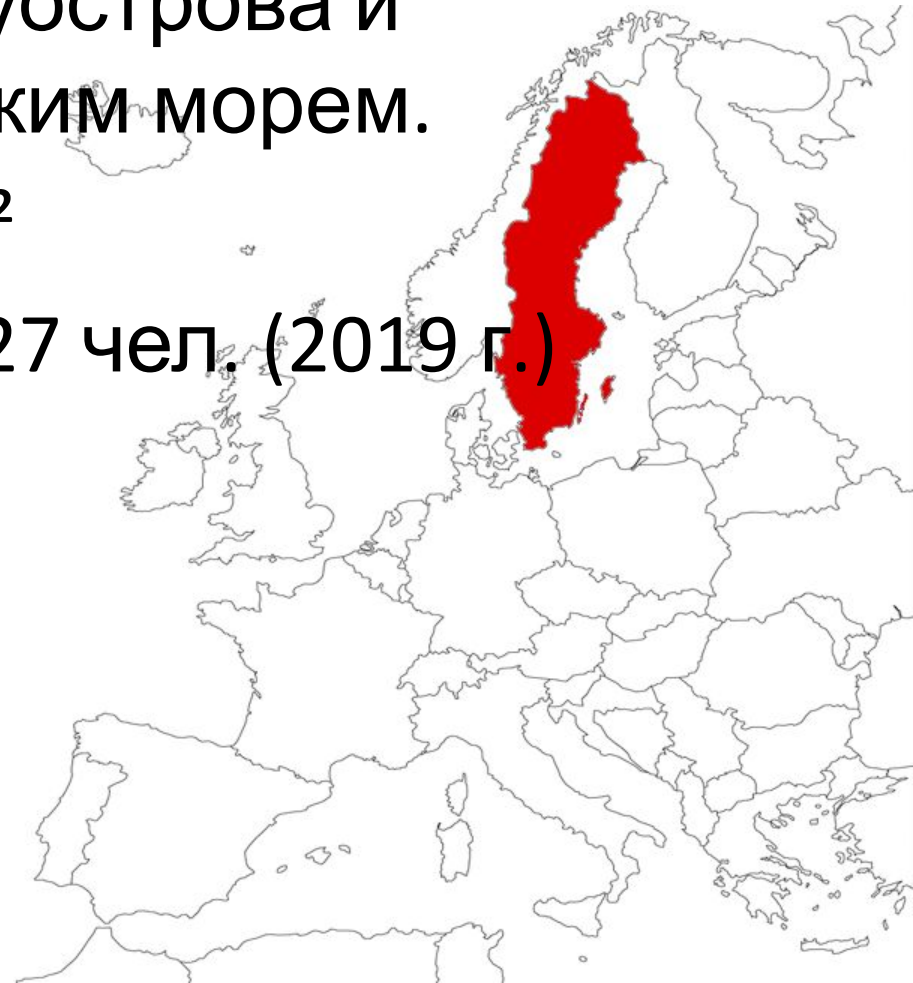
- **Площадь:** 65 301 км<sup>2</sup>
- **Население:** 2 790 472 чел.
- **Столица:** Вильнюс



- **Норвегия** — страна контрастов и острых ощущений. Здесь величественные горы нависают над таинственными фьордами; суровую зиму нередко сменяет роскошное лето; а долгие полярные ночи уступают место белым ночам
- **Площадь:** 385 207 км<sup>2</sup>
- **Население:** 5 328 212 чел.
- **Столица:** Осло



- **Швеция** или **Королевство Швеция** – пятое по величине государство Европы, занимающее восточную и южную части Скандинавского полуострова и омываемое Балтийским морем.
- **Площадь:** 447 435 км<sup>2</sup>
- **Население:** 10 238 627 чел. (2019 г.)
- **Столица:** Стокгольм



## Минеральные

- Нефть (Великобритания, Норвегия)
- Природный газ (Норвегия, Нидерланды)
- Каменный уголь (Германия, Франция, Великобритания)
- Бурый уголь (Германия)
- Железная руда (Швеция, Испания, Франция, Великобритания, Люксембург)
- Полиметаллические руды (Финляндия, Норвегия, Испания)
- Алюминиевые руды (Греция, Франция)
- Урановые руды (Франция, Испания)
- Ртуть (Испания, Италия)
- Калийная соль (Германия, Франция)
- Строительное сырье (Южная Европа)

## Природные ресурсы стран Западной Европы

### Земельные

- Тундрово-глеевые, дерново-подзолистые почвы (Северная Европа)
- Бурые лесные, серые лесные, черноземы (Средняя Европа)
- Каштановые, коричневые, красно-бурые (Южная Европа)

### Рекреационные

- Приморские (Франция, Италия, Испания, Мальта)
- Приозерные (Швейцария)
- Горные (Альпы)
- Историко-культурные (повсюду)

### Лесные

- Занимают 20 % территории
- Лучше всего обеспечены страны Северной Европы, Австрия, Швейцария

### Водные

- Полноводные реки (Дунай, Рейн, Луара)
- Реки Северной Европы богаты гидроресурсами
- Дефицит питьевой воды