

# § 3. Экономико – и транспортно – географическое положение России.





**1. На каком из перечисленных полуостровов расположена крайняя северная континентальная точка России?**

- 1) Камчатка    3) Чукотка  
2) Таймыр    4) Ямал

**2. Крайней северной материковой точкой России является мыс:**

- 1) Нордкин    3) Челюскин  
2) Дежнева    4) Канин Нос

**3. В каком заливе расположена крайняя западная точка России?**

- 1) Гданьском    3) Рижском  
2) Финском    4) Ботническом





**4. Самым северным соседом России является:**

- 1) Швеция    3) Йемен  
2) Дания    4) Норвегия

**5. Крайняя южная точка России — г. Базардюзю, расположена в горах:**

- 1) Кавказа                      3) Алтая  
2) Сихотэ-Алиня    4) Восточного Саяна

Ответы: 1)2, 2)3, 3)1, 4)4, 5)1

# 1. Перечислите виды географического положения

## Географическое положение

Физико-географическое положение

Математико-географическое положение

Экономико-географическое положение (ЭГП)

Транспортно-географическое положение

Геополитическое положение

Эколого-географическое положение


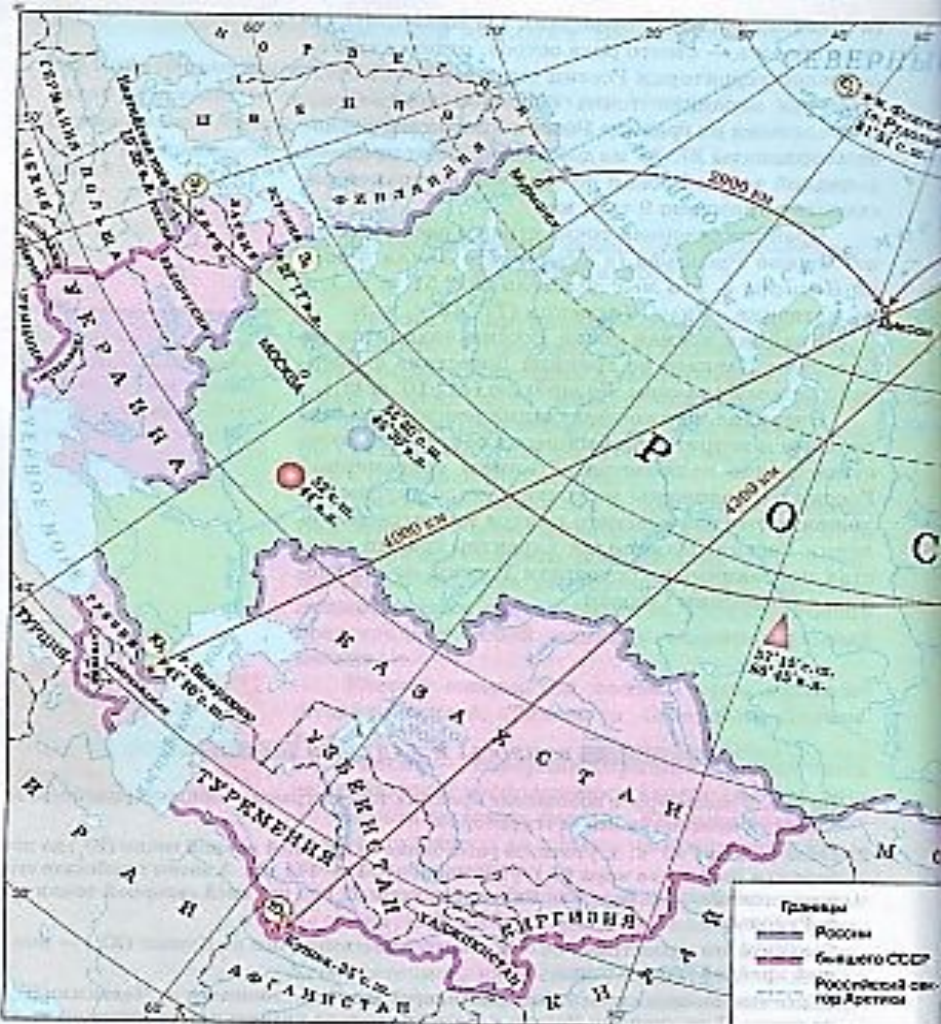
Историко-географическое положение

Этнокультурное положение

## **В чём особенности физико-географического положения России?**

- Площадь=17,1 млн.кв.км.**
- Расположена в двух частях света**
- Омывается водами трёх океанов:  
Атлантического, Тихого, Северного ледовитого**
- Россия- северная страна**





## Чем отличается конфигурация российской территории и территории бывшего Советского Союза ?

Очевидно, что конфигурация российской территории и территории бывшего Советского Союза существенно отличается. Границы современной России расположены восточнее, стало другим положение географического центра и центра расселения России. Изменился характер границ и состав пограничных государств России по сравнению с Советским Союзом.

**На макроуровне Россия занимает срединное положение в Северном полушарии. Через Тихий и Атлантический океаны Россия может осуществлять связи со всеми странами Северного и Южного полушария, а через Северный Ледовитый океан — со странами Северной Америки. Таким образом, положение между трех океанов позволяет осуществлять связи со странами всех материков.**

**Для оценки положения России необходимо познакомиться с соседями России.**

**Пограничные государства — это соседи 1-го порядка. Но для России важно учитывать соседей 2-го порядка (соседей соседей), так как они имеют для нашей страны важное экономическое значение. Можно оценивать и соседей 3-го порядка (см. политическую карту мира в атласе).**

# Соседи России



## 16 государств

---

**Соседи первого порядка-** это пограничные с нами государства

**Соседи второго порядка-** это соседи наших соседей

**Соседи третьего порядка-**  
морские






**Импорт** (от лат. ввожу)

- ввоз в страну иностранных товаров из-за границы.

**Экспорт** - вывоз товаров из страны для продажи в других странах.



Страны — соседи России:

-  соседи первого порядка
-  соседи второго порядка
-  морские соседи

Цифрами на карте обозначены:

- |              |                |                     |
|--------------|----------------|---------------------|
| 1 Дания      | 8 Венгрия      | 15 Таджикистан      |
| 2 Литва      | 9 Болгария     | 16 Киргизия         |
| 3 Латвия     | 10 Румыния     | 17 Непал            |
| 4 Эстония    | 11 Молдавия    | 18 Республика Корея |
| 5 Белоруссия | 12 Абхазия     |                     |
| 6 Чехия      | 13 Армения     |                     |
| 7 Словакия   | 14 Азербайджан |                     |

Для оценки ЭГП России важно иметь в виду, что наша страна является членом многих международных организаций (Организации по безопасности и сотрудничеству в Европе (ОБСЕ), Организации азиатско-тихоокеанского сотрудничества (АТЭС) и др.

## Экспорт России в страны СНГ

- энергоносители (нефть и газ),
- продукция машиностроения, металлургического и химико-лесного комплекса,
- продукция легкой промышленности.

## Импорт России из стран СНГ



- Хлопок – из Средней Азии и Казахстана
- Мясо – Украина, Белоруссия, Молдавия, Казахстан
- Растительное масло – Украина, страны Средней Азии, Казахстан, Молдавия, Белоруссия
- Овощи и фрукты – страны Средней Азии, Закавказья, Молдавия, Украина, Казахстан
- Машины, оборудование и транспортные средства – Казахстан, Киргизия, Украина, Беларусь
- Металлы – Казахстан, Украина, Беларусь
- Минеральные удобрения – Казахстан, Узбекистан, Украина, Беларусь.



Соседи России 1-го порядка сосредоточивают около 50% промышленного и сельскохозяйственного производства мира и почти 60% его научного потенциала. Для внешней торговли России этот соседский пояс имеет огромное значение. На него приходится 1/3 российского экспорта и 2/5 импорта

Если же учитывать не только соседей 1-го порядка, но и ближайшие к ним страны, расположенные в Европейском регионе, Западно-, Центрально- и Южноазиатских регионах, а также страны Азиатско-Тихоокеанского и Северо-Американского регионов, то с 64 странами этих регионов осуществляется более 90% внешней торговли нашей страны.



- Цифрами обозначены:
1. Эстонская ССР
  2. Латвийская ССР
  3. Литовская ССР
  4. Белорусская ССР
  5. Карело-Финская ССР
  6. Молдавская ССР
  7. Грузинская ССР
  8. Армянская ССР
  9. Азербайджанская ССР
  10. Таджикская ССР
  11. Киргизская ССР

..... Западная граница СССР на 30.XII.1922 г.  
 Границы Союзных республик даны на 22.IV.1941 г.

☐ I Всероссийский съезд Советов, принявший решение о создании СССР

☐ ЗСФСР Республики, вошедшие в состав СССР в 1922 г.

☐ ЗСФСР Республики, вошедшие в состав СССР в 1924-39 гг.

☐ Образование Молдавской ССР в 1940 г.

☐ Карело-Финская ССР. Образована в 1940 г.

☐ Территории, возвращенные Румынией в 1940 г.

☐ Зап. Украина и Зап. Белоруссия, вошедшие в состав СССР в 1939 г.

☐ Литва, Латвия, Эстония вошедшие в состав СССР в 1939 г.

○ Хорезмская (1) и Бухарская (2) народные республики, имевшие договорные отношения с РСФСР до образования СССР в Средней Азии



# Транспортно-географическое положение

**Определяет возможность осуществления внешних экономических связей**



Важное значение:

- Большое водное кольцо Европы
- Большое число железных дорог на западе; трубопроводный транспорт
- Большое значение морского транспорта на востоке России

**Оно влияет на пограничные районы, определяет географию развивающихся в стране экспортных отраслей. Транспортно-географическое положение России ухудшилось после распада СССР. Резко сократилось число портов в Балтийском и Черном морях. Поэтому в России ведется строительство новых и расширение старых портов.**

Для транспортно-географического положения России важно Большое водное кольцо Европы протяженностью 4,5 тыс. км . Оно позволяет судам типа «река — море» осуществлять доставку грузов и пассажиров между портами России и многих европейских государств.

### Большое водное кольцо Европы



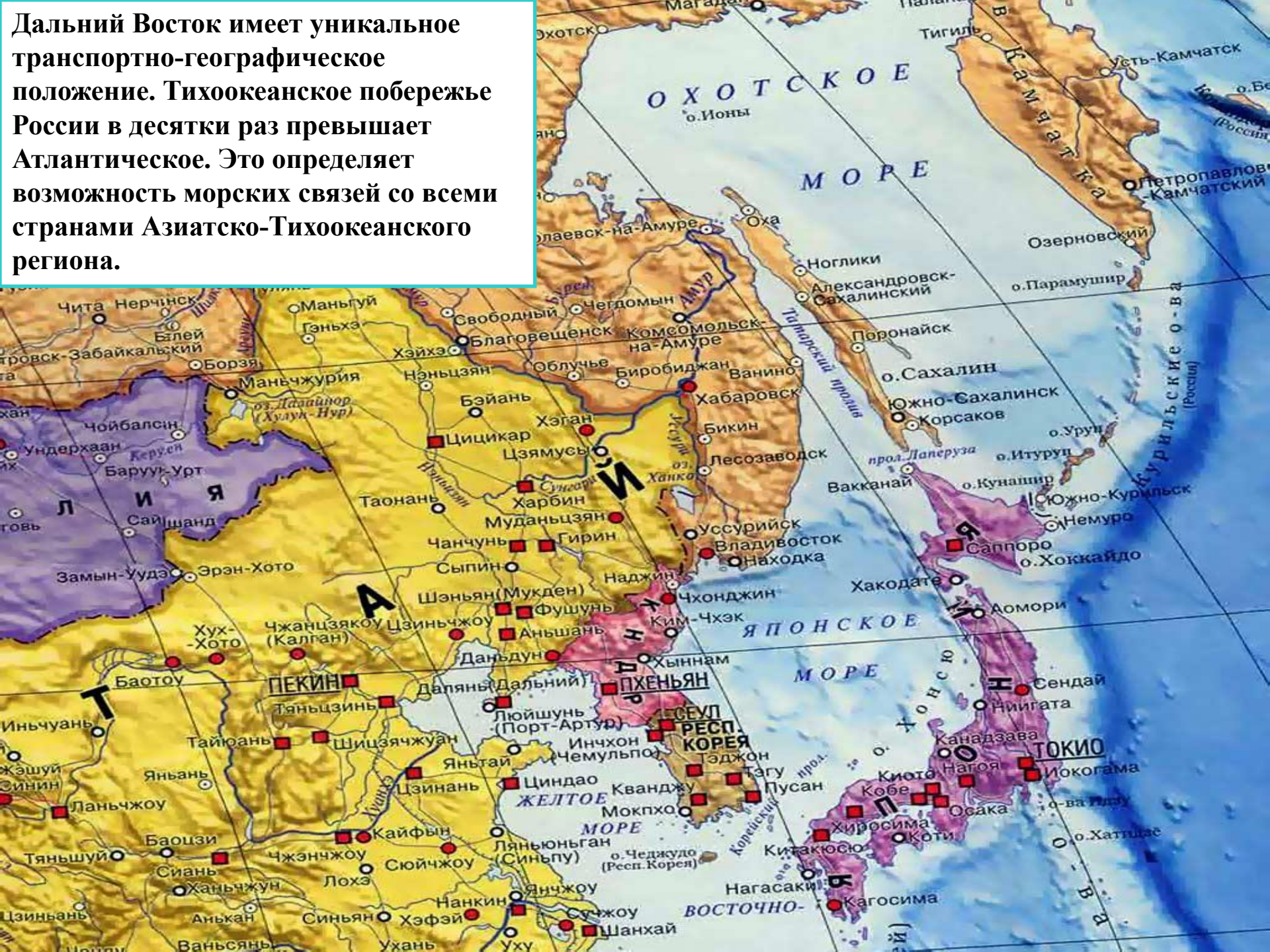


На западе транспортно-географическое положение России определяется большим числом железных дорог, проходящих в Европу через Украину и Белоруссию, а также системой трубопроводов (нефте- и газопроводов).





Дальний Восток имеет уникальное транспортно-географическое положение. Тихоокеанское побережье России в десятки раз превышает Атлантическое. Это определяет возможность морских связей со всеми странами Азиатско-Тихоокеанского региона.





**Подписано соглашение между Россией, Ираном и Индией по развитию транспортного коридора «Север — Юг» для транзита грузов через территорию России с юга (из Индии, Ирана, стран Персидского залива, Казахстана, Туркмении) и с севера (из стран Европы). Это направление пересекает проходящий по территории России коридор «Запад — Восток», соединяющий Японию через Владивосток, Москву и Брест со странами Европы.**



Растущая потребность в межконтинентальных транспортных перевозках республик Азии, стран Индокитая, Ближнего Востока и Европы, конкуренция на рынке международных транспортных услуг заставили рассмотреть новые экономически выгодные варианты транспортных сообщений.

**Российские транспортные пути - важнейший ресурс России. Транспортировка через территорию России имеет ряд преимуществ: не требуется создания новых путей, а лишь реконструкция имеющихся, нет необходимости в преодолении большого числа таможенных границ.**









- основные морские порты России  
 - основные морские порты СССР  
 ТСМ - Транссибирская магистраль  
 ТКМ - Трансконтинентальная магистраль  
 - границы России


БАМ - Байкало-Амурская магистраль  
 СрСМ - Средне-Сибирская магистраль  
 ЮСМ - Южно-Сибирская магистраль  
 ССМ - Северо-Сибирская магистраль  
 ПМ - Полярная магистраль

- трасы межконтинентальных авиалиний  
 - страны Восточной Европы  
 - бывшие республики СССР

Железные дороги существующие намечаемые







---

**- Определите, какие государства играют наибольшую роль во внешнеторговых связях**

**- Экспорт?**

**- Импорт?**

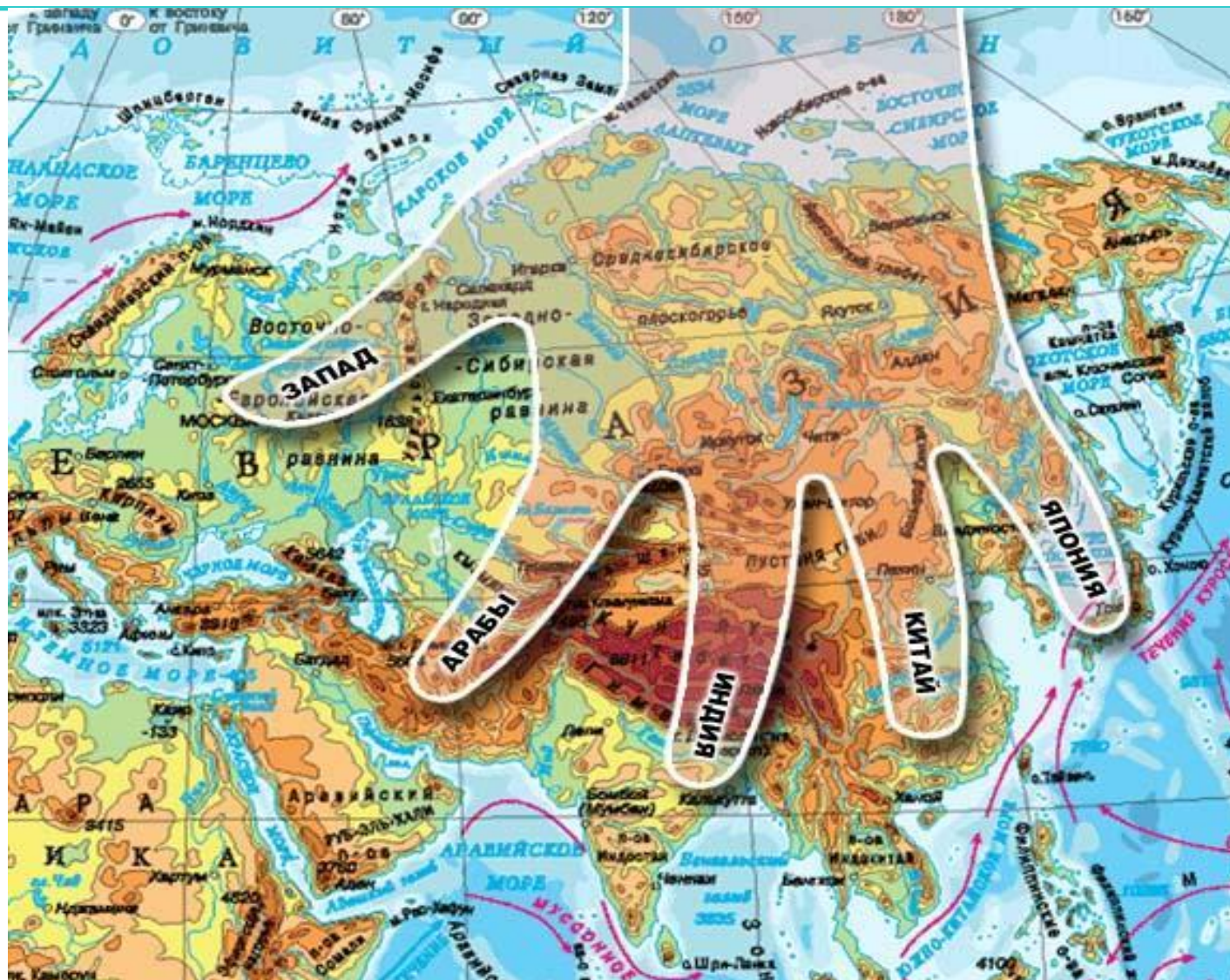


# § 4. Геополитическое этнокультурное и эколого – географическое положение России.





1. Назовите соседей России 1-го и 2-го порядка.
2. Может ли измениться ЭГП России со временем? В какую сторону? Обоснуйте свои предложения.





## **Геополитические факторы**



**1. Базовыми (первичными) и наиболее устойчивыми являются географические факторы, присущие государству с момента его образования — географическое положение, размеры территории, климат, наличие природных ресурсов и т.д.**

---

**2. Динамичными, вторичными являются политические, социально-экономические и военные атрибуты государства.**

**3. Демаркация границы (разграничение) — проведение линии государственной границы на местности с обозначением её специальными пограничными знаками.**

## **Геополитическое положение – оценка места страны на политической карте, ее отношение к различным государствам**



- Геополитическое положение России на протяжении веков неоднократно менялось. В истории России можно выделить этапы, на каждом из которых происходили коренные изменения ГПП и направлений векторов геополитики. Эти изменения, в свою очередь, оказывали влияние на внутреннее развитие нашей страны.**



I этап – Киевская Русь династии Рюриковичей – могущественное европейское государство с торговлей, экономикой с культурными и династическими связями, ориентированное на запад.



## **Направление вектора геополитики – западное.**



## II этап – Русь распадается на отдельные княжества и оказывается между двумя фронтами: Востоком и Западом, татарао - монголами и крестоносцами

### Крестоносцы

- закрепляют за собой власть в городах
- искореняют православную веру
- отбирают землю, превращая жителей в крепостных

РУСЬ

### Монголы

- после разграбления городов ограничиваются данью и уходят в степь
- церковь не трогают





### **III этап - поворот геополитического вектора культурного развития с Востока на Запад**



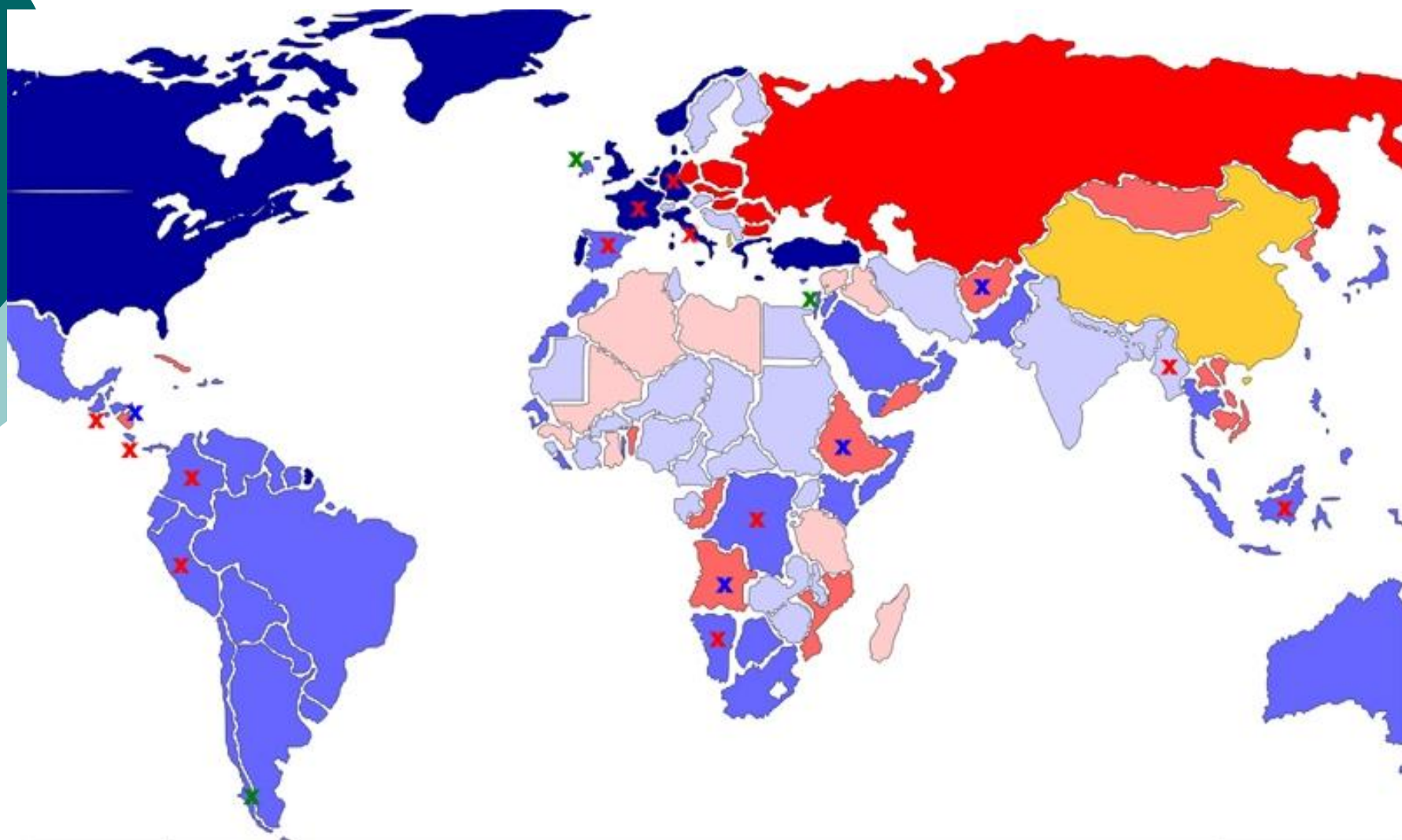
- **Начало его связано с преобразованиями Петра I, «прорубанием окон» в Европу, выходом вновь на Балтийское и Черное моря. На место свергнутой аристократии приходит дворянство, много сделавшее для развития страны и ее культуры. Радищев, Пушкин, декабристы, Гоголь, Достоевский, Тургенев и многие другие подготовили общество к отмене крепостного права.**

# IV этап связан с новой геополитической идеей – созданием планетарного Советского Союза на основе всемирной революции





## Советский Союз в 1984 г. и его сфера влияния



оттенками красного цвета отмечена степень присутствия СССР в регионе; знаком «X» показано столкновение интересов Запада и СССР в регионе.



# § 5. Государственная территория РФ. Обширные российские пространства: вопросы и проблемы.





# Этнокультурное географическое положение



- Евразийская цивилизация или  
Российский мир-

многочисленность проживающих на  
территории народов со своими  
традициями, обычаями, культурой

# **Окружающие Россию цивилизации**

- К западу- Европейская цивилизация  
(Европейский мир)-народы с преобладанием  
католицизма и протестантизма**
- К югу- Исламская цивилизация  
(Мусульманский мир)**
- С востока- Китайская и Восточно-Азиатская  
цивилизации**



# Государственная территория

---

- **Это часть поверхности планеты, на которую распространяется власть данного государства**

# Что входит?

---

- Воздушное пространство
- Территориальные воды (акватория)
- Недра( и под водой тоже)



# Государственные границы России

---

- Экономические :
  - контактные- это соединяющие границы, интеграционные ( например, граница с Белоруссией).
- «прозрачные»-неохраняемые(например с Казахстаном)
- барьерные(природные; установленные государством)

# Сухопутные границы

\* ~~Северо- западная-от~~ Баренцева моря до Балтийского

---

Здесь наши соседи- это Норвегия, Финляндия

\* **Западная**- это граница со странами Балтии- Эстонией, Латвией; Белоруссией, Украиной

\* **Южная**- делится на три участка-

1-это граница с Грузией и Абхазией, Южной Осетией и Азербайджаном

2-от дельты Волги до Алтая граница с Казахстаном

3- граница с Монголией, Китаем, Северной Кореей

Выходит к Тихому океану



# Морские границы

---

- Наши морские соседи- это США и Япония
  - Океанический сосед- Канада
- Самые длинные морские границы-  
вдоль побережья Северного  
Ледовитого океана
- Важные порты- Мурманск и  
Архангельск

# Морские границы

---

- **В Тихом** океане.

Крупные порты-

Владивосток, Находка, Ванино, Советская гавань,  
Магадан, Петропавловск-Камчатский

- **Атлантический** океан-это наши моря-  
Балтийское , Чёрное, Азовское.

Важные порты-

Санкт-Петербург, Калининград, Балтийск,  
Таганрог,

Ейск, Новороссийск, Туапсе, Сочи, Астрахань,  
Махачкала



# Вывод

---

- Россия имеет наиболее протяженные морские границы-38,8 тыс.км.- в основном по морям- Северного Ледовитого океана и Тихого океана.
- Наша Россия- это  $1/8$  часть обитаемой суши планеты и  $1/3$  часть территории материка Евразия
- Занимает первое место в мире по площади
- На территории разместились 120 тысяч крупных рек и 2 млн.озёр
- Проживает более 100 народов и национальностей
- Занимает 1 место по богатству природных ресурсов