

Политическая карта мира

Современная **политическая карта** – это не застывшая картинка, а результат длительного процесса, отражающего состояние международных отношений на данном этапе исторического развития в форме уменьшенной модели на плоскости с помощью условных знаков.

Формирование политической карты

1. Древний период (до V в. н. э.).

Делится на две эпохи:

а) речная (Древний Египет, Древний Китай, Шумер, Аккад, Древняя Индия)

б) морская (Древняя Греция, Римская империя, Карфаген, Финикия)

2. Средневековый период (V – XV вв.).

На развалинах Римской империи возникают Византия, Священная Римская империя, Империя Карла Великого.

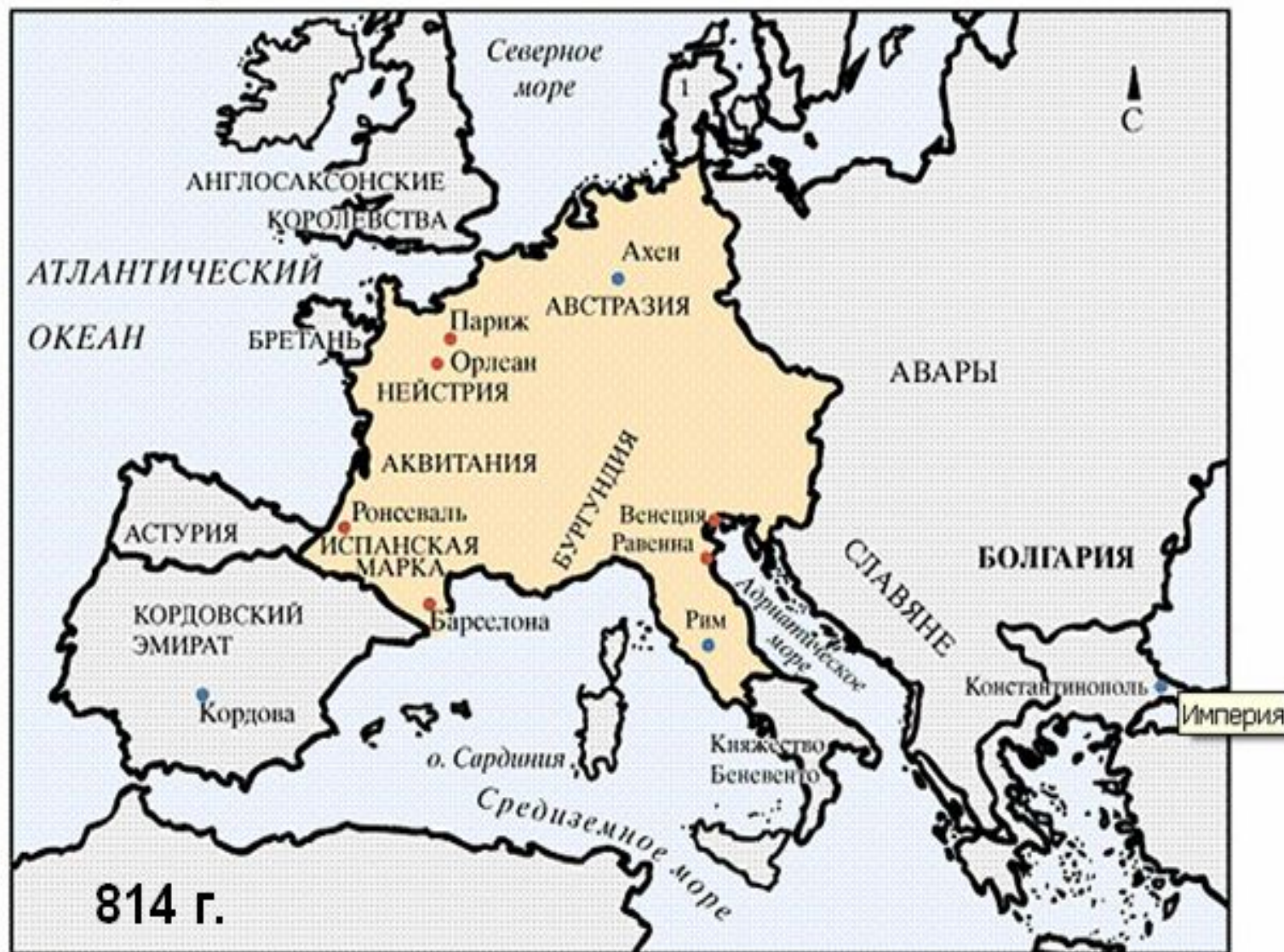
После развала Византии формируется огромная Османская империя



В состав Византии

В 550 году входили современные Сербия, Хорватия, Черногория, Италия, часть Ливии, Алжира, Туниса и Испании.



Империя Карла Великого, 814 г.



-  Империя Карла Великого
-  столицы

Священная Римская империя, X век



Османская империя, XVII век



**В средние XV века
формируется
Русское
государство с
центром в Москве
(1478 г.)**

3. Новое время (XVI – конец XIX в.)

- 1. «Владычица морей» Великобритания становится крупнейшей колониальной державой с центром в Индии.**
- 2. В 1721 г. появляется Российская империя.**
- 3. После окончания Северной войны (1721 г.) к России присоединяются Латвия, Эстония, часть Карелии. Позже к России отошли Литва, Белоруссия, правобережная Украина, Крым.**
- 4. В XIX в. к России отошли Финляндия, Польша, Бессарабия, Грузия, Армения, Дагестан.**
- 5. В 1875 г. Россия уступила Японии все Курильские острова, но к России отошел остров Сахалин.**
- 7. Постепенно начала рассыпаться Османская империя.**
- 8. Швейцария получила независимость и ей был гарантирован вечный «нейтралитет».**
- 9. В 1867 г. на основе Австрийской империи возникла Австро-Венгерская империя.**
- 10. К 1900 г. происходит полный передел мира**

Австро-Венгерская империя (1918 г.)



4. Новейшее время (XX в. – 1990 г)

1. В результате Русско-Японской войны (1904-1905 гг.) к Японии отошли Южный Сахалин, Порт-Артур и Дальний.
2. В результате победы стран Антанты в Первой мировой войне распались Австро-Венгерская и Османская империи: появились Чехословакия, Австрия, Венгрия, государство Сербов, хорватов и словенцев, Польша.
3. От Германии отошли к Франции Эльзас, Лотарингия, Саар. К Польше отошли часть Восточной и Западной Пруссии, часть Силезии и Познань; другая часть Силезии отошла к Чехословакии.
4. К Чехословакии отошли Словакия и Закарпатская Украина.
5. В 1917 г. прекращает свое существование Российская империя. От России отделяются Финляндия, Эстония, Латвия, Литва. К Польше отошли Западная Украина и Западная Белоруссия. Были образованы РСФСР, УССР,

6. 30 декабря 1922 г. был подписан Союзный договор между РСФСР, УССР, БССР и ЗСФСР и образовался Союз советских социалистических республик (СССР).

7. В 1922 г. к власти в Италии приходит фашизм, а в 1933 г. фашистским государством становится Германия.

8. В 1939 г. в результате секретного Пакта Молотова-Риббентропа Эстония, Латвия и Литва входят в состав СССР.

9. В состав СССР также входят Западная Польша, Западная Украина, Северная Буковина, Бессарабия.

10. После Советско-Финской войны (1940 г.) к СССР присоединились Карельский перешеек, западное и северное побережье Ладожского озера.

11. После окончания 2-й мировой войны
происходит раскол мира по идеологическому
принципу: в Европе создается
социалистический лагерь в составе СССР, ГДР,
Польши, Чехословакии, Венгрии, Румынии,
Болгарии, Албании, (СФРЮ); в Азии – Китай,
Монголия, Корейская народно-
демократическая республика (КНДР), Вьетнам,
Лаос; в Америке – Куба

**12. Происходит раздел Германии на ГДР
(социалистическая страна) и ФРГ
(капиталистическая страна); также происходит
раздел Берлина на Западный Берлин (
свободный независимый город) и Восточный
Берлин (столица ГДР).**

13. Создается новое государство

14. Германия потеряла Восточную Пруссию: ее большая часть отошла к Польше, а меньшая с гор. Кёнигсбергом – к СССР (сейчас Калининградская область).

15. К СССР присоединяются район Печенги и Закарпатская Украина.

16. В состав СССР входят южный Сахалин и Курильские острова.

17. В 1949 г. образуется военно-политическая организация капиталистических стран – Организация североатлантического договора (НАТО); социалистические страны создают аналогичную организацию – Организацию варшавского договора (ОВД).

18. 1949 г. создается экономическая организация социалистических стран – Совет экономической взаимопомощи (СЭВ); в 1957 г. создается экономическая организация капиталистических стран - Европейское экономическое сообщество (ЕЭС, позже ЕС).

19. Начался активный процесс деколонизации; зависимые территории остались только в Карибском регионе и в

5. Современный период (1989 г. – 2019 г.)

1. В 1989 – 1990 г.г. происходят антикоммунистические революции в социалистических странах, в результате чего прекращает свое существование социалистический лагерь. Социалистическими странами остаются КНР, КНДР, Вьетнам и Куба.

2. В 1990 г. объединяется Германия и возникает единая ФРГ. Также объединяется Берлин и становится столицей ФРГ.

3. Происходит распад СССР, в результате чего в образуются суверенные государства: Россия, Эстония, Латвия, Литва, Беларусь, Украина, Молдова, Армения, Грузия, Азербайджан, Казахстан, Узбекистан, Туркменистан, Кыргызстан, Таджикистан.

4. Распадается СФРЮ на независимые государства: Словению, Хорватию, Боснию и Герцеговину, Сербию, Черногорию, Косово, Македонию.

5. Распадается Чехословакия на Чехию и Словакию.

6. Прекращает свое существование СЭВ и СРВ

7. Создается Содружество Независимых государств (СНГ) в составе России, Беларуси, Украины (заявила, что начинает процесс выхода), Молдовы, Армении, Азербайджана, Казахстана, Узбекистана, Таджикистана и Кыргызстана.

8. Создается Союзное государство Беларуси и России.

9. Создается Евразийский экономический Союз (ЕАЭС) в составе Беларуси, России, Казахстана, Кыргызстана, Армении.

10. Создается Организация Договора о коллективной безопасности (ОДКБ) в составе России, Беларуси, Армении, Казахстана, Кыргызстана и Таджикистана.

11. Создается Шанхайская организация сотрудничества (ШОС) в составе России, Казахстана, Кыргызстана, Узбекистана, Таджикистана, Китая, Индии, Пакистана.

12. Взамен Соглашения о североамериканской зоне свободной торговли (НАФТА) создано Соглашение США-Мексика- Канада (ориентировочно ССМК).

13. От Украины отделился Крым и вошел в состав России.

14. От Украины отделились Донецкая и Луганская народные республики и объявили о независимости, но Россия их пока не признала.

15. От Грузии отделяются Абхазия и Южная Осетия.

16. От Индонезии (и от Португалии) отделился
Восточный

Тимор.

17. От Эфиопии отделилась Эритрея.

18. Судан разделился на собственно Судан и Южный Судан.

19. От ЮАР отделились Намибия.

Типология стран

1. По размерам территории (> 3 млн км²):

- Россия – 17,125 млн км²
- Канада – 9,98 млн км²
- Китай – 9,60 млн км²
- США – 9,52 млн км²
- Бразилия – 8,50 млн км²
- Австралия 7,70 млн км²
- Индия – 3,30 млн км²

2. По численности населения (более 100 млн человек)

- Китай – 1 402,0 млн
- Индия – 1 371,7 млн
- США – 330,6 млн
- Индонезия – 269,7 млн
- Бразилия – 214,8 млн
- Пакистан – 203,6 млн
- Нигерия – 200,3 млн
- Бангладеш – 168,0 млн
- Россия – 146,5 млн
- Мексика – 133,4 млн
- Япония – 126,1 млн
- Эфиопия -- 108,8 млн
- Филиппины – 106,5 млн

3. По ВВП на душу населения (по ППС, МВФ, 2017 г.):

- 1. Катар – 124,1 тыс. долл.**
- 2. Люксембург – 105,1 тыс. долл.**
- 3. Сингапур – 94,1 тыс. долл.**
- 4. Бруней – 79,0 тыс. долл.**
- 5. Ирландия – 73,2 тыс. долл.**
- 6. Норвегия – 72,1 тыс. долл.**
- 7. ОАЭ – 68,6 тыс. долл.**
- 8. Кувейт – 65,7 тыс. долл.**
- 9. Швейцария – 62,6 тыс. долл.**
- 10. Сан-Марино – 59,8 тыс. долл.**
- 11. США – 59,8 тыс. долл.**
-
- 50. Россия – 27,9 тыс. долл.**

Территория государства

Территория государства – административно-территориальная единица современного мира, представляющая собой часть поверхности Земли, недра, воздушное и морское пространство, на которые распространяется суверенитет данного государства.

Территориальные воды

Территориальные воды – акватория, отстоящая от берега на расстояние не более 12 морских миль (1 м.м. = 1,85 км), на которую распространяется суверенитет данного государства, но через которую разрешен мирный проход иностранных судов при соблюдении законодательства этого государства.

Исключительная экономическая зона

Исключительная экономическая зона – это акватория, отстоящая от берега на расстояние 200 морских миль, в пределах которой исключительно прибрежное государство имеет право вести любую экономическую деятельность, а суда зарубежных стран имеют право беспрепятственного мирного прохода и не имеют право вести какую-либо экономическую деятельность.

Морской шельф

Морской шельф – продолжение материка под водой (дно и недра) протяженностью не более 350 морских миль, на которое прибрежное государство распространяет свой суверенитет.

Государственная граница

Государственная граница – это условная плоскость, проведенная перпендикулярно поверхности Земли и разделяющая поверхность Земли, ее недра, морское и воздушное пространства соседних государств и изображаемая на карте в виде линии пересечения этой плоскости с поверхностью Земли.



Республика – это форма правления, при которой законодательная власть принадлежит выбранному представительному органу – парламенту, а исполнительная власть принадлежит правительству.

Парламентская республика – форма республики, где может быть президент, являющийся главой государства, но выполняющий только представительские функции. Если президента нет, то первым лицом в государстве является глава правительства.

Президентская республика – форма республики, где президент – выборное лицо, глава государства, наделен значительной законодательной и исполнительной властью (в соответствии с конституцией страны), часто возглавляет исполнительную власть (правительство), является лидером нации.

Теократическая (исламская) республика – форма республики, в которой имеется духовный (религиозный) лидер, являющийся лидером государства и избираемый Советом экспертов из влиятельных богословов. Президент подотчетен лидеру государства.

Монархия – форма правления, при которой верховная власть принадлежит монарху и в большинстве случаев передается по наследству.

Конституционная (парламентская) монархия – форма монархии, при которой законодательная власть принадлежит **выборному парламенту**, исполнительная – **правительству**, а монарх – глава государства, глубоко почитаемое лицо, но его власть крайне ограничена конституцией и он выполняет **только представительские функции**.

Абсолютная монархия – форма монархии, при которой власть монарха носит почти неограниченный характер: в его руках сосредоточена законодательная, исполнительная, судебная и военная власть.

Теократическая монархия – форма абсолютной монархии, при которой монарху принадлежит не только верховная, но и религиозная власть.

Унитарное государство – это
форма административно-
территориального устройства,
при которой существуют единая
конституция, единая
законодательная и
исполнительная власть,
распространяющиеся на всю
территорию страны

Федеративное государство – это форма административно-территориального устройства государства, при которой наряду с единой (федеральной) конституцией и едиными (федеральными) органами власти имеются административно-территориальные единицы (субъекты федерации), которые также имеют свои конституции (или уставы) и собственные органы власти, причем функции федеральных властей и субъектов федерации четко разграничены соответствующими конституциями (или уставами).

Классификация международных организаций

