

Тайга

Гудов.д

Заброденко.Д

Зарипоа.З



Природная зона

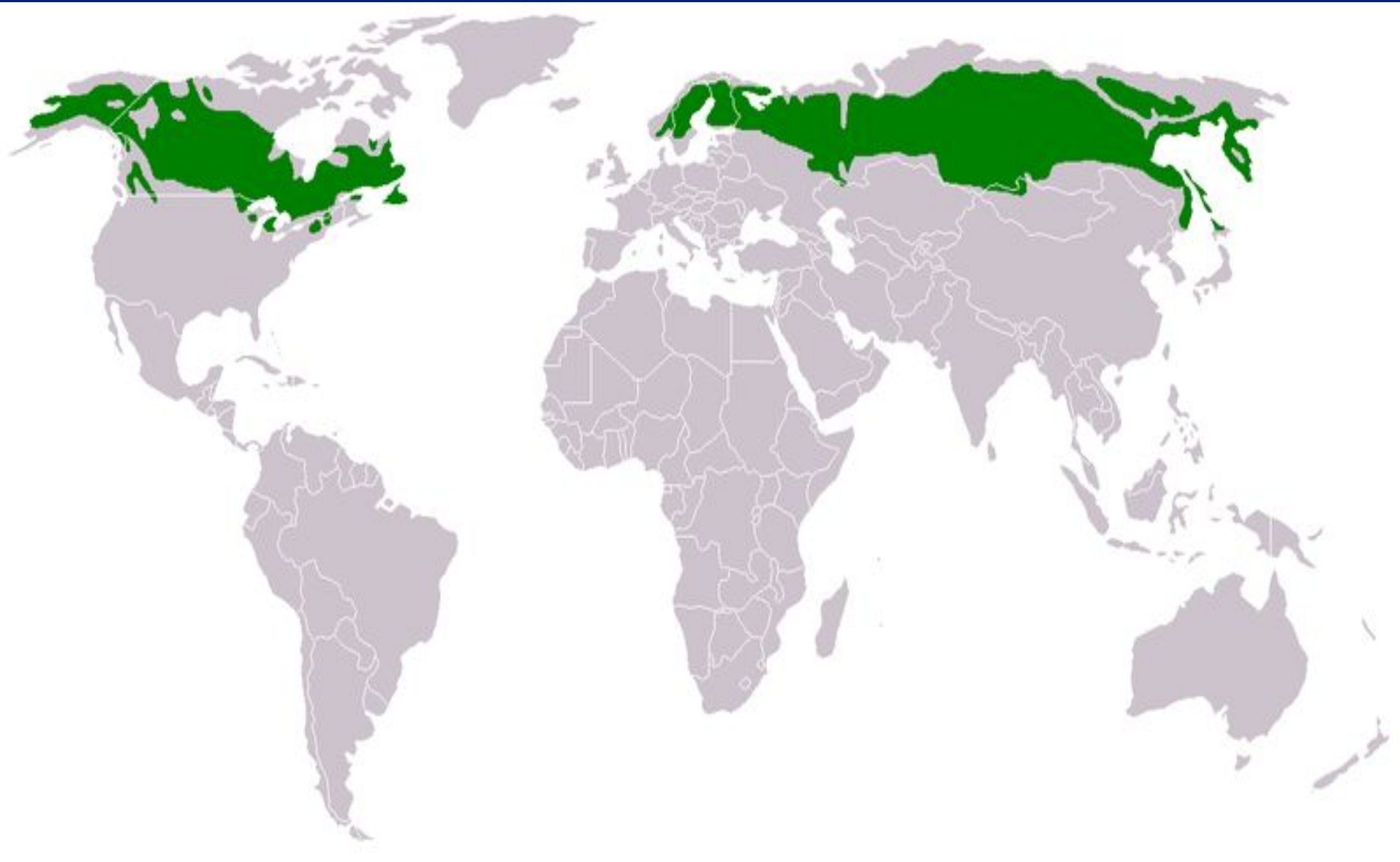
- Тайга — природная зона умеренного климатического пояса. Это самая большая по площади наземная природная зона. Тайга занимает 27% от площади всех лесов планеты.





Географическое расположение

- Тайга располагается в умеренной влажной географической зоне. Хвойные деревья составляют основу растительной жизни. Для этой зоны также характерны болота, которые покрывают материковую часть Канады Тайга располагается в умеренной влажной географической зоне. Хвойные деревья составляют основу растительной жизни. Для этой зоны также характерны болота, которые



Климат

- **Климат тайги** меняется от морского на западе Евразийского континента до резко континентального на востоке. В западной части сравнительно теплое лето (до $+10^{\circ}\text{C}$) и достаточно и мягкая зима (-10°C). В восточной же части преобладает суровая и продолжительная зима, в некоторых районах морозы достигают до -60°C . Лето в этой таежной зоне теплое, но очень короткое.





Почва

- В условиях избыточной влажности продукты распада органических и минеральных веществ сохраняются в нижних почвенных слоях, образуя таким образом осветленный подзолистый горизонт. Поэтому **почва таежной зоны** и получила название подзолистая. В других районах преобладает вечная мерзлота.





Растительность

- Тайгу не зря зовут «зелеными легкими планеты». Растительность этих огромных лесов, наибольшими из которых являются сибирские и североамериканские таежные биомы, поддерживает баланс углерода и кислорода в атмосфере планеты.



Ель сибирская



Пихта



Сибирский кедр (сосна сибирская кедровая)



Лиственница



Можжевельник



Животный мир

- Весьма разнообразен и богат животный мир таежного края. Здесь обитают волки, бурые медведи, рыси, лисицы, выдры, норки, куницы, соболи, росомахи, ласки и горностаи. В состоянии спячки или анабиоза переживают немало таежных животных холодную, долгую и снежную зиму.



Волки



Бурый медведь



РЫСЬ



Лисица



Выдра



Норка



Куницы



Соболь



Росомаха



Ласка



Горноста́й



Викторина



1. Сколько % занимает Тайга от всех лесов планеты?



2. В какой зоне располагается
Тайга?



3. Сколько градусов в
западной части сравнительно
теплое лето?



4. Какое название получила
почва таежной зоны?




5. Назовите любые три названия растительности в Тайге?




6. Назовите любые пять виды животных, который обитают в Тайге?



- 27%




- В умеренной влажной географической зоне.




- До +10 °C



- Подзолистая.



- Ель сибирская
- Пихта
- Сибирский кедр (сосна сибирская кедровая)
- Лиственница
- Можжевельник



- Волк
- Бурый медведь
- Рысь
- Лисица
- Выдра
- Норка
- Куницы
- Соболь
- Россомахи
- Ласка
- Горностаи

