


Армения - бывшая республика СССР

Непомнящих Валерия,
Ученица 11 «А» класса

Республика Армения



S=29 800 км²

**Население
3 083 000 чел.**

АРМЕНИЯ

Армения— государство в южной части Закавказья, на севере географического региона Передняя Азия. Граничит с Азербайджаном на востоке и юго-западе, Ираном на юге, Турцией на западе и Грузией на севере. Не имеет выхода к морю.



Флаг Армении



Герб Армении



Храм Гарни, I в. н. э.



Руины Звартноца, 641—661 гг.



Территория Армении в I-IV вв. н.э



Тетрадрахма Тиграна II Великого, 52 г до н. э.




Статуя Тиридата I в парке Версальского дворца

Армянин. Рельеф из Персеполя, VI—V вв. до н. э.



Армянская церковь в Гливице



Наскальное изображение, найденное в одной из пещер марза Сюник

Флаг Республики Армения



Флаг Армении был принят Верховным Советом Республики Армения 24 августа 1990 года.



Купюра достоинством 500 драм

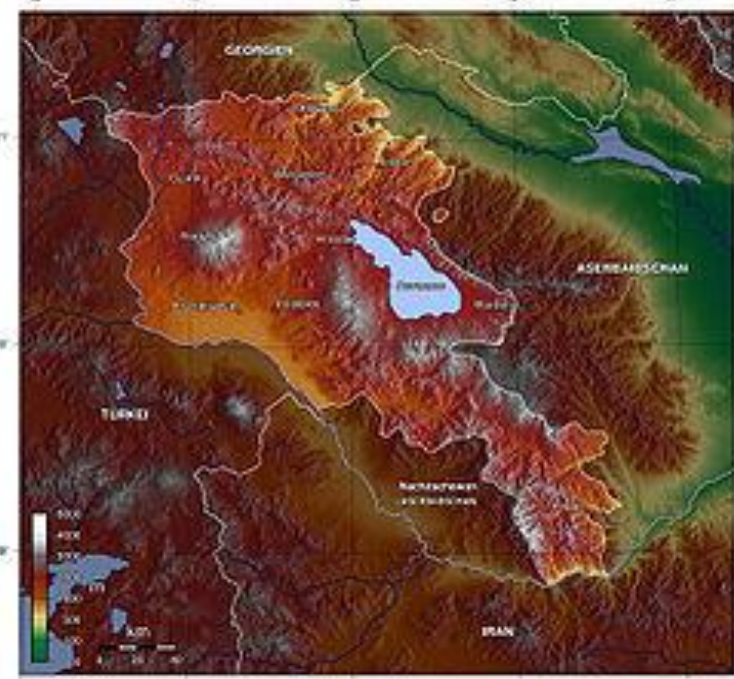
Герб Республики Армения



Был принят 19 апреля 1992 года Верховным Советом Армении и уточнён законом от 15 июня 2006 года.

ФИЗИКО – ГЕОГРАФИЧЕСКОЕ ПОЛОЖЕНИЕ

Координаты: $40^{\circ}23'00''$ с. ш.
 $44^{\circ}57'00''$ в. д.



Армения — государство в южной части Закавказья, на севере географического региона Передняя Азия. Граничит с Азербайджаном на востоке и юго-западе, Ираном на юге, Турцией на западе и Грузией на севере. Не имеет выхода к

Рельеф


Армянское нагорье



Араратская равнина



Зангезурский хребет



Гора Арагац — высочайшая точка Армении



Климат- Континентальный, горный



Лето жаркое и сухое.

**Зима непродолжительная,
но достаточно суровая.**



Полезные ископаемые

Производство

- ▼ Перлита
- ◆ Туфа
- Вулканического шлака
- ⚑ Пемзоматериалов
- Гранита
- ▣ Базальта
- ⊗ Мрамора
- ⊘ Извести и известняка
- ⊙ Цемента
- ⊚ Огнеупоров
- ⊛ Шифера
- ⊜ Сборных железобетонных и бетонных конструкций
- ⊝ Прочие отрасли



ВОДНЫЕ РЕСУРСЫ



р.Варат



Р.Ахурян





р.Агстев

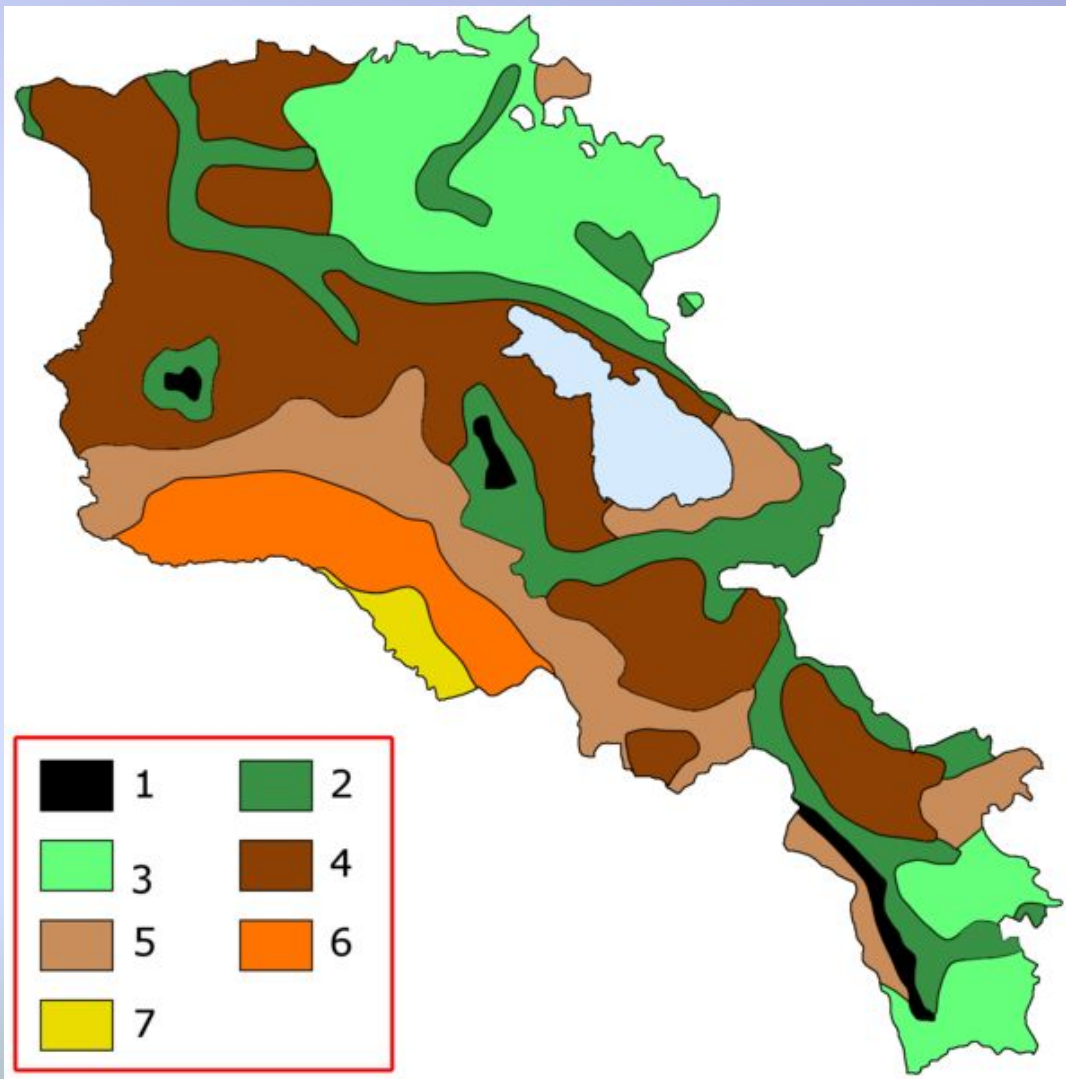


озеро Севан



Водохранилище Ахурянское

ПОЧВЫ



- 1. Высокогорные примитивные почвы.**
- 2. Горно-луговые почвы.**
- 3. Горно-лесные почвы.**
- 4. Степные почвы.**
- 5. Каштановые почвы.**
- 6. Бурые почвы.**
- 7. Серозём.**


Флора



Ирис
парадоксальный



Зверобой красивейший



Латук Тахтаджяна



Армянский подснежник

Фауна



Безоаровый козел



**Армянская
гадюка**



Армянская ящерица



Муфлон

НАСЕЛЕНИЕ

Численность постоянного населения на 2010 год оценивалась в 3 миллиона 083 тыс. человек. По численности населения Армения занимает 134-ое место.

Всего в республике по состоянию на 2010 год насчитывалось 48 городов. Самый крупный город — столица **Армении Ереван** (1 116,6 тыс. чел.), самый маленький — Дастакерт с населением 300 человек.

В Армении кроме армянского (точнее восточно-армянского) языка, также распространены русский и езидский (как язык самого большого этнического меньшинства).



Национальные костюмы



РЕЛИГИЯ

В религиозном отношении большая часть верующего населения Армении (90 %) – христиане, принадлежащие к Армянской Апостольской Церкви.

Ещё в Армении живут последователи ислама, эту религию исповедуют курды, персы, азербайджанцы и другие народы.

В Армении так же живёт около 40 тысяч последователей езидизма (1,3 % населения), в основном курды-езиды. Езиды проживают в селениях Араратской долины, к северо-западу от Еревана.

В Армении в Ереване находится Кафедральный собор Святого Григория Просветителя. Наряду с собором Самеба в Тбилиси является самым большим в Закавказье.











Собор Самеба

Промышленность




Основные отрасли

- 
Цветная металлургия
- 
Машиностроение и металлообработка
- 
Химическая
- 
Промышленность стройматериалов
- 
Лесная и деревообрабатывающая
- 
Легкая
- 
Пищевая
- 
Прочие

20 км

Сельское хозяйство




Столица Ереван



Достопримечательности Армении

Гора Арарат





Озеро Севан.

Часовня на озере

АРМЯНСКАЯ КУХНЯ

Армянская кухня - одна из древнейших кухонь в Азии и самая древняя в Закавказье. В рационе армян большое место занимают сыры. Из сыворотки от мацуна или из пахты делают творог жажик, а также сухую пахту чортан для длительного хранения. Основным мучным изделием, занимающим большой удельный вес в рационе, является лаваш - особый хлеб. Немалую роль в питании армян играют овощи и фрукты. В мясные армянские супы наряду с картофелем и луком часто идут яблоки, айва, курага, грецкие орехи; в рыбные - кизил; в грибные - алыча, чернослив, изюм.

Коньяк Армении настоль хорош, отличается таким неповторимым бархатисто-шоколадным вкусом.



Бастурма



**Армянский
лаваш**

Национальные блюда

АЙЛАЗАН



КЯТА



ШАШЛЫК





Хаш



Шашлык



Толма



Толма Эчмиадзинская