


ГОРОД АРЗАМАС



Основан 1578 г.

Центр южной группы районов области.

Третий по численности населения город области.

Арзамас–памятник старины.

Вошел в число 116 исторических городов страны.

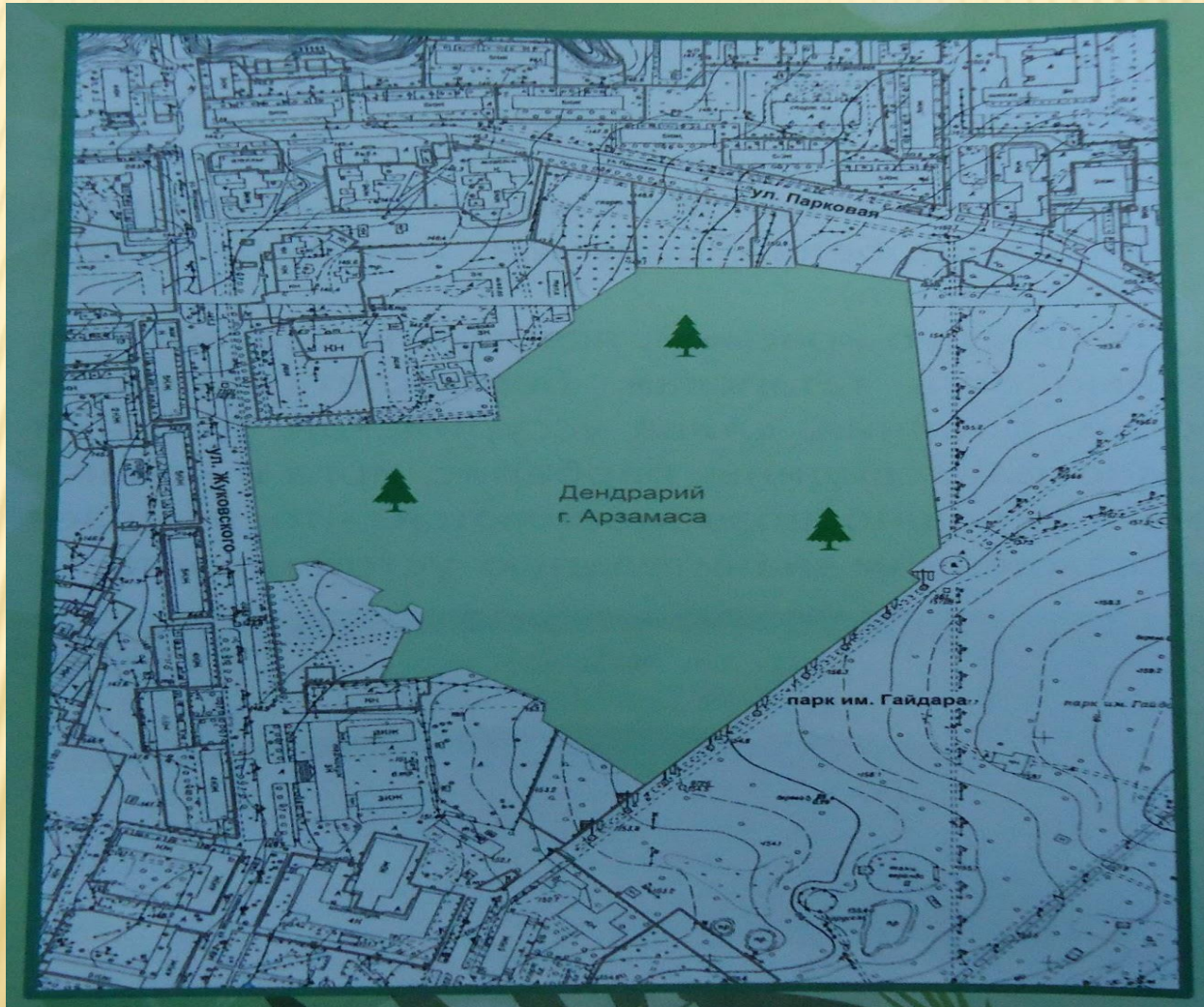
ПАРК КУЛЬТУРЫ И ОТДЫХА ИМ. А.П. ГАЙДАРА ЗАНИМАЕТ 216 600 КВ.М



ЗЕЛЁНЫЕ НАСАЖДЕНИЯ

- Зелёные насаждения считаются надёжной и проверенной защитой от загрязнения воздуха, их справедливо называют «лёгкими воздуха».
- В последние 10-15 лет площади под зелёными территориями значительно уменьшаются.
- Нормы зелёных насаждений общего пользования для больших городов (более 100 тыс. населения) – 14-16 кв.м

ПАМЯТНИК ПРИРОДЫ РЕГИОНАЛЬНОГО ЗНАЧЕНИЯ



ГОРОДСКОЙ ДЕНДРАРИЙ

Дендрарий г. Арзамаса



- ❖ Основан в 1948г.
- ❖ Площадь – 12 га
- ❖ Коллекция насчитывает 32 вида деревьев и кустарников .
- ❖ Отдельно расположен яблоневый сад с яблонями и китайкой.
- ❖ В настоящее время используется для учебно-просветительских и рекреационных целей.



ОСОБО ОХРАНЯЕМАЯ ПРИРОДНАЯ ТЕРРИТОРИЯ НИЖЕГОРОДСКОЙ ОБЛАСТИ

Решение исполнительного комитета Горьковской области от 14 февраля 1984 года №56.
Площадь памятника природы 2,0 Га. На территории дендрария запрещается
всякая деятельность, влекущая за собой нарушение сохранности памятника природы.
Пользователем, владельцем и собственником земли является Администрация Арзамаса

КАРТА



Дендрарий создан в 1948 году
Арзамасским лесным техникумом.
В настоящее время на территории
дендрария произрастает
32 вида деревьев и кустарников.

Наиболее редкие
виды деревьев и кустарников,
произрастающих в дендрарии:

1. Сосна
2. Амурский бархат
3. Дуб красный
4. Маньчжурский орех
5. Дугласия
6. Белая акация
7. Бересклет бородавчатый
8. Лох узколистный
9. Барбарис
10. Тополь серебристый
11. Магония
12. Шелковица

Схема дендрария
(цифрами обозначены кварталы
с произрастающими в них растениями)

АЛЛЕИ РАСПОЛОЖЕНЫ В ШАХМАТНОМ ПОРЯДКЕ РАЗМЕРОМ 50 x 50 М



БАРХАТ АМУРСКИЙ МАНЬЧЖУРСКИЙ



ОРЕХ



ДУБ КРАСНЫЙ



СОСНА БАНКСА



СМИРНОВСКИЙ ПРУД



- ✓ СОЗДАН
В 1926 Г
- ✓ ПЛОЩАДЬ – 2,
6 ГА
- ✓ ДЛИНА – 400 М
- ✓ ШИРИНА –
80-100 М
- ✓ ВЫСОТА
БЕРЕГА – 6-8 М
- ✓ КРУТИЗНА –
30-40 ГРАДУСОВ

ПРУД ИМЕЕТ РЕКРЕАЦИОННОЕ НАЗНАЧЕНИЕ И ВЫПОЛНЯЕТ ВОДООХРАННУЮ РОЛЬ.



БЕРЕГА ВОДОЕМА ОТКРЫТЫ, КОЕ-ГДЕ РАСТЕТ ВЕТЛА, ПО СЕВЕРНОМУ БЕРЕГУ РАСТУТ БЕРЕЗЫ И СОСНЫ ВОЗРАСТОМ 40-50 ЛЕТ, СОХРАНИЛИСЬ ТАКЖЕ ОСТАТКИ ЕСТЕСТВЕННОЙ ДУБРАВЫ В ВИДЕ ОТДЕЛЬНЫХ УЧАСТКОВ.

РАСТИТЕЛЬНОСТЬ: ИВА КОЗЬЯ, ИВА БЕЛАЯ, ЖЕЛТАЯ АКАЦИЯ, КЛЕВЕР КРАСНЫЙ И БЕЛЫЙ, РАЗНЫЕ ВИДЫ МЯТЛИКОВ И ДР.

ПОЗВОНОЧНЫЕ : ЛЯГУШКА ПРУДОВАЯ, ТРИТОН ОБЫКНОВЕННЫЙ, КАРП ЧЕШУЙЧАТЫЙ, ВЬЮН.

ПТИЦЫ: ТРЯСОГУЗКА БЕЛАЯ, ЗЯБЛИК, ЗЕЛЕНУШКА, ЧАЙКА РЕЧНАЯ, СОРОКА.

