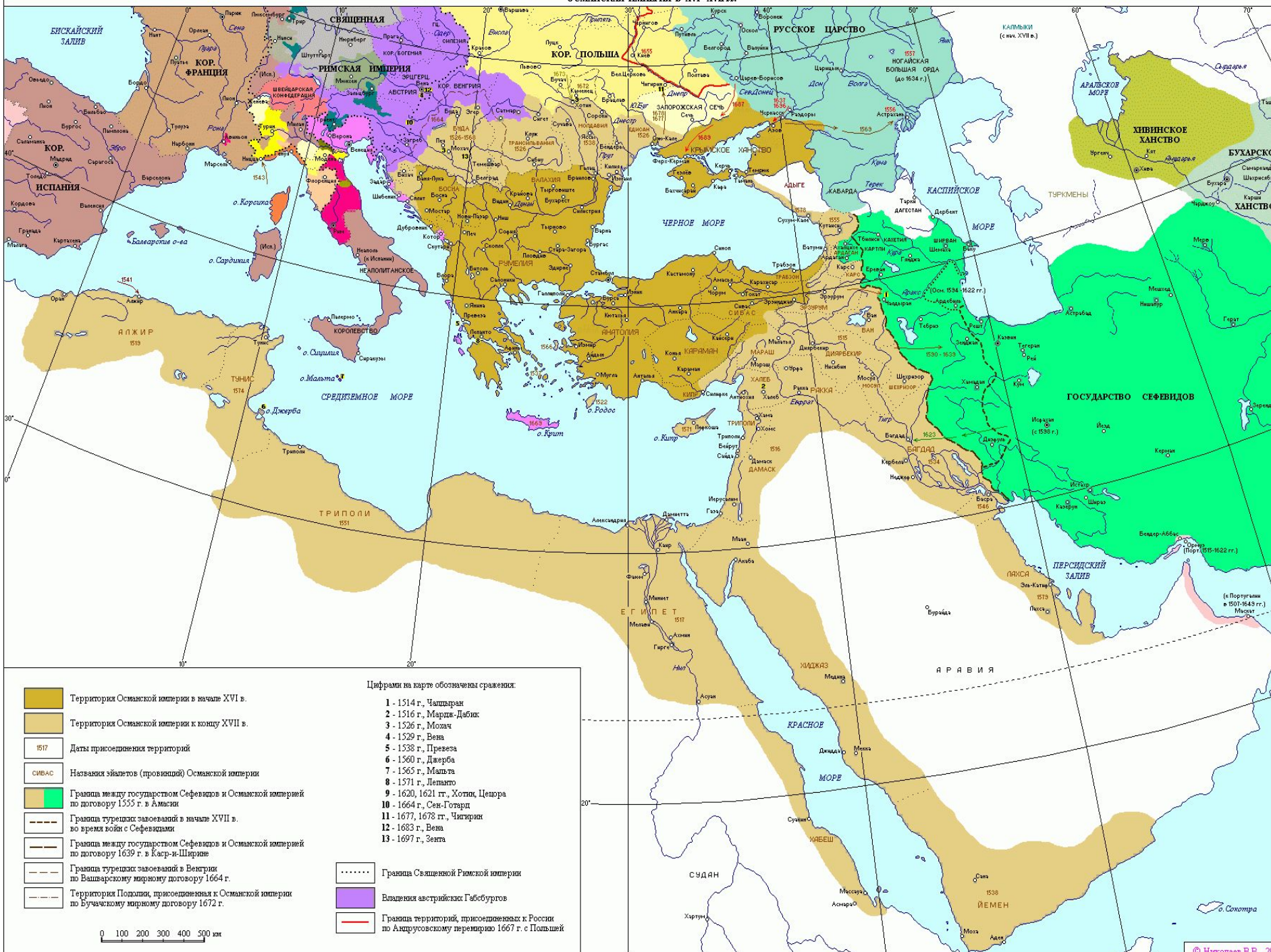


Тема сообщения: «Азовский флот»

Сообщение : Джамалдиновой Вероники

Обучающийся **8** «В» класса






- Территория Османской империи в начале XVI в.
- Территория Османской империи к концу XVII в.
- 1517
- Сивас
- Граница между государством Сефевидов и Османской империей по договору 1555 г. в Амасии
- Граница турецких завоеваний в начале XVII в. во время войн с Сефевидами
- Граница между государством Сефевидов и Османской империей по договору 1639 г. в Каср-и Ширван
- Граница турецких завоеваний в Венгрии по Вятварскому мирному договору 1664 г.
- Территория Подолья, присоединенная к Османской империи по Буучакскому мирному договору 1672 г.

- Цифрами на карте обозначены сравнения:
- 1 - 1514 г., Чалдран
 - 2 - 1516 г., Марда-Дабик
 - 3 - 1526 г., Мохач
 - 4 - 1529 г., Вена
 - 5 - 1538 г., Превеза
 - 6 - 1560 г., Джерба
 - 7 - 1565 г., Мальта
 - 8 - 1571 г., Лепанто
 - 9 - 1620, 1621 гг., Хотин, Цецора
 - 10 - 1664 г., Сен-Готард
 - 11 - 1677, 1678 гг., Чигирин
 - 12 - 1683 г., Вена
 - 13 - 1697 г., Зента

- Граница Священной Римской империи
- Владения австрийских Габсбургов
- Граница территорий, присоединенных к России по Андрусовскому перемирию 1667 г. с Польшей





Первый Азовский поход





Постройка флота







Г. Кронахель

Францъ Яковлевичъ
Солтвѣтъ,

Первый Россійскій Генераль Адмиралъ, первый
изъ иностранцевъ Министръ, въ Соборахъ Пре-
зидентъ, Полковникъ Выборнаго ево имени полку,
Генераль Выборныхъ пехотныхъ Войскъ, Намѣс-
тникъ Великаго Новгорода, и чрезвычайный и пово-
ломный Посолъ при многихъ Европейскихъ дворахъ.



К. де Бруин. Воронежский Адмиралтейский двор. (Фрагмент гравюры) 1703 г.



Долгожданный триумф







Медаль «На взятие Азова»




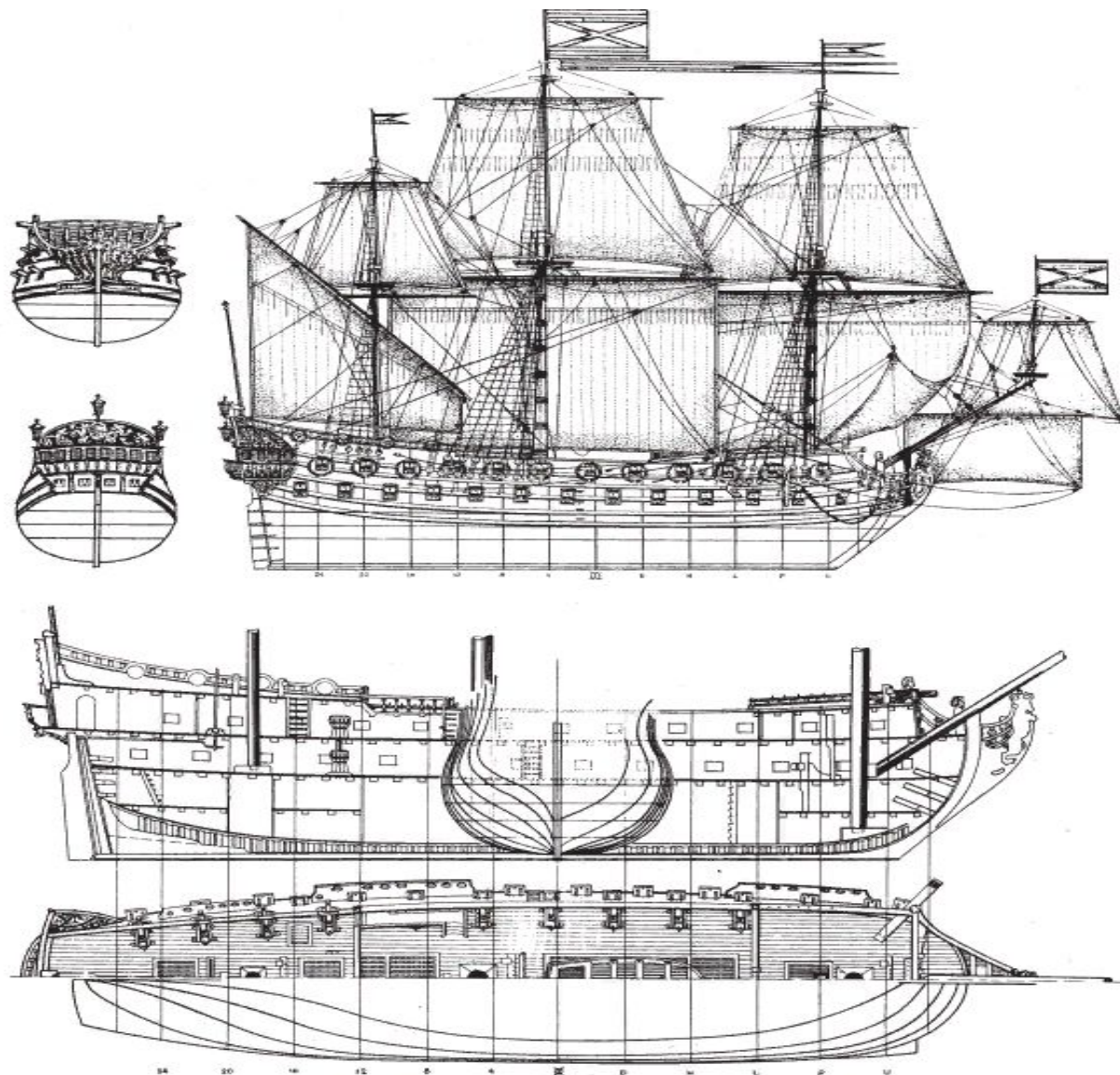


Гравюра из «Дневника» И. Корба. Корабли Азовского флота. (Конец XVII века)










Корабль «Предестинация»: общий вид и чертеж

Корабли Азовского флота





Спасибо за внимание