

# Тема урока:

## «Африка. Географическое положение. История исследования»



### Цели урока:

- ✓ Познакомиться с физико-географическим положением Африки.
- ✓ Научиться давать характеристику физико-географического положения Африки.
- ✓ Продолжить формировать умения работать с контурной картой.

# План описания ФГП материка

- Определите, в каких полушариях расположен материк.
- Найдите координаты крайних точек материка в
- Какова площадь материка?
- В каких климатических поясах расположен материк?
- Определите, какие моря и океаны омывают материк?



# Знакомство с ФГП материка

- Площадь Африки составляет 29,2 млн.кв.км. (30,3 млн. кв. км. с островами) или 1/5 суши нашей планеты
- Африка – континент контрастов. Около 1/2 ее территории занимают пустыни и полупустыни



- Снежные шапки поднимаются над просторами саванн.



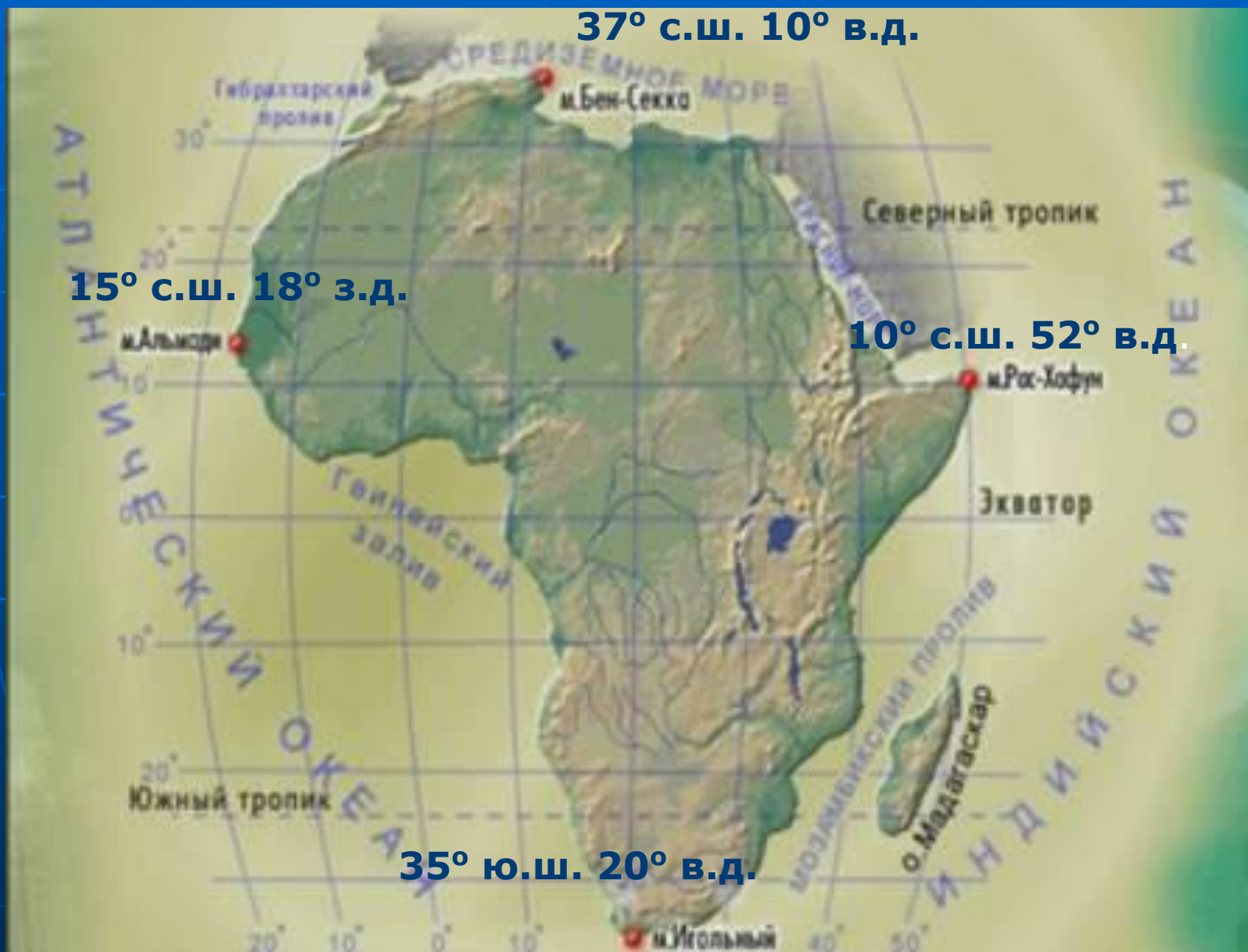
- В Африке протекает самая длинная река мира.
- В Африке протекает самая полноводная река восточного полушария.



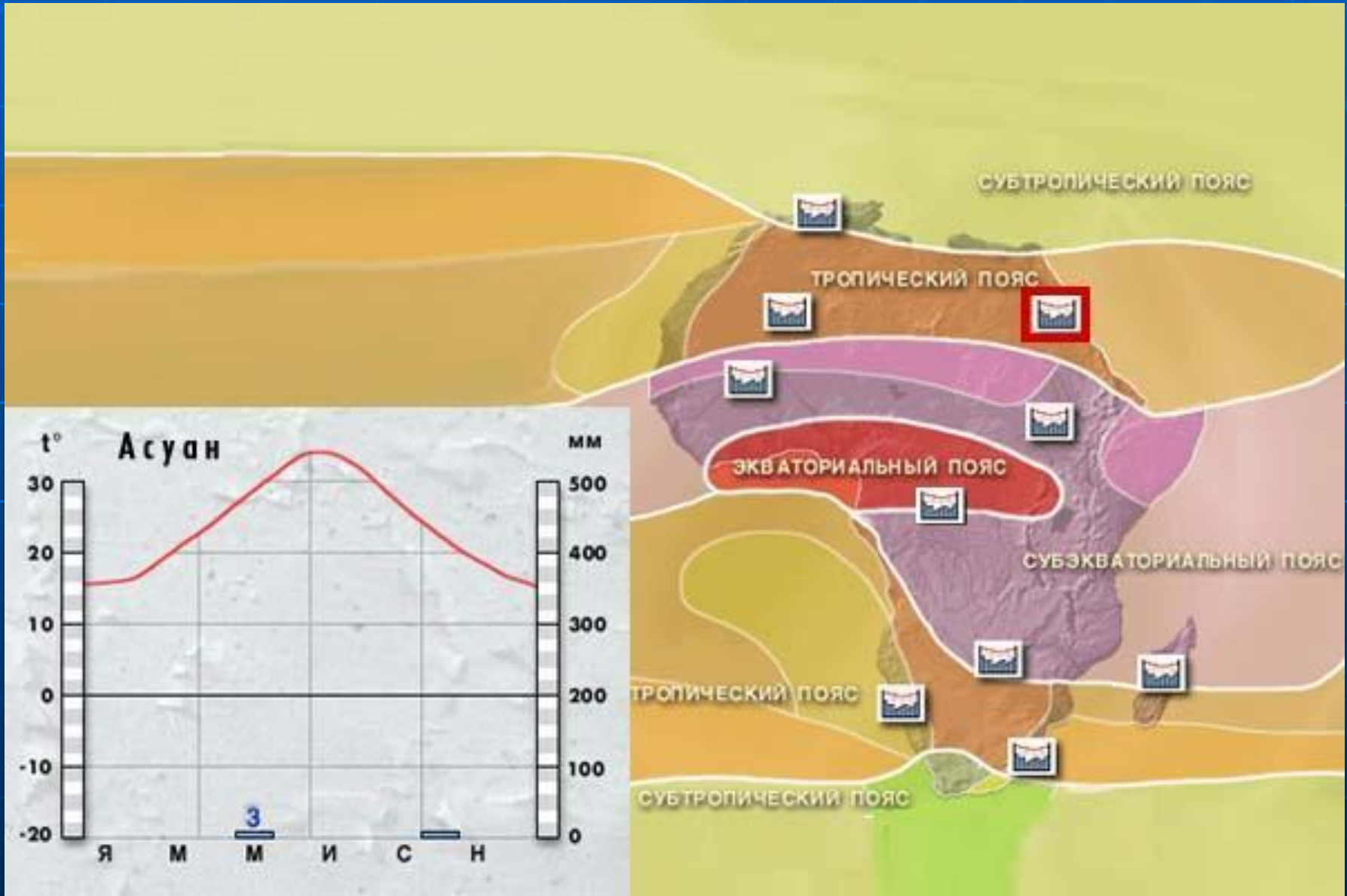
- Африка самый жаркий материк Земли.



# Географическое положение материка Африка



# Климатические пояса Африки



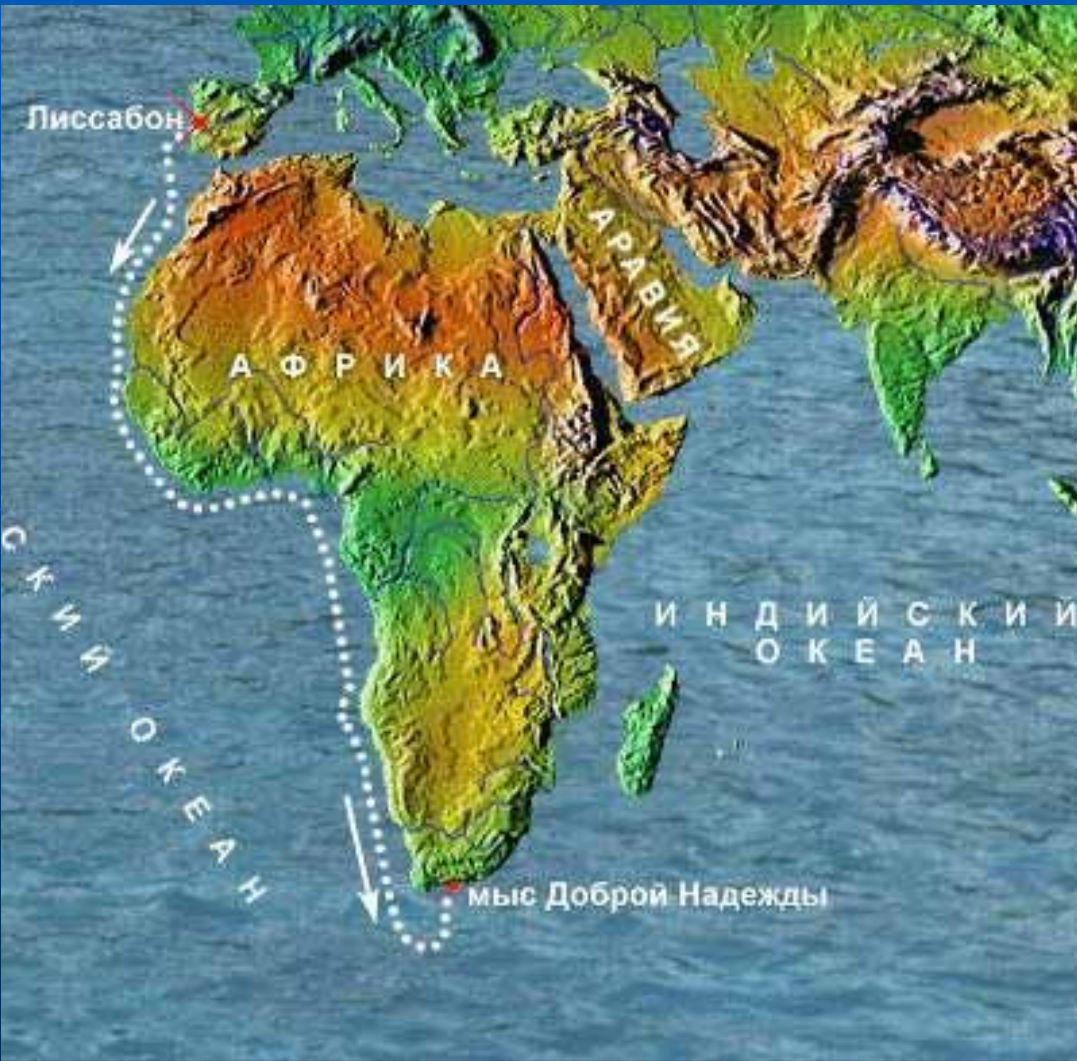




# Работа в контурных картах

- Обозначить и подписать крайние точки материка Африка.
- Подписать объекты береговой линии материка:
  - ✓ проливы: Гибралтарский, Мозамбикский.
  - ✓ канал: Суэцкий
  - ✓ полуостров: Сомали
  - ✓ остров: Мадагаскар
  - ✓ залив: Гвинейский
  - ✓ моря: Красное, Средиземное

# История исследования

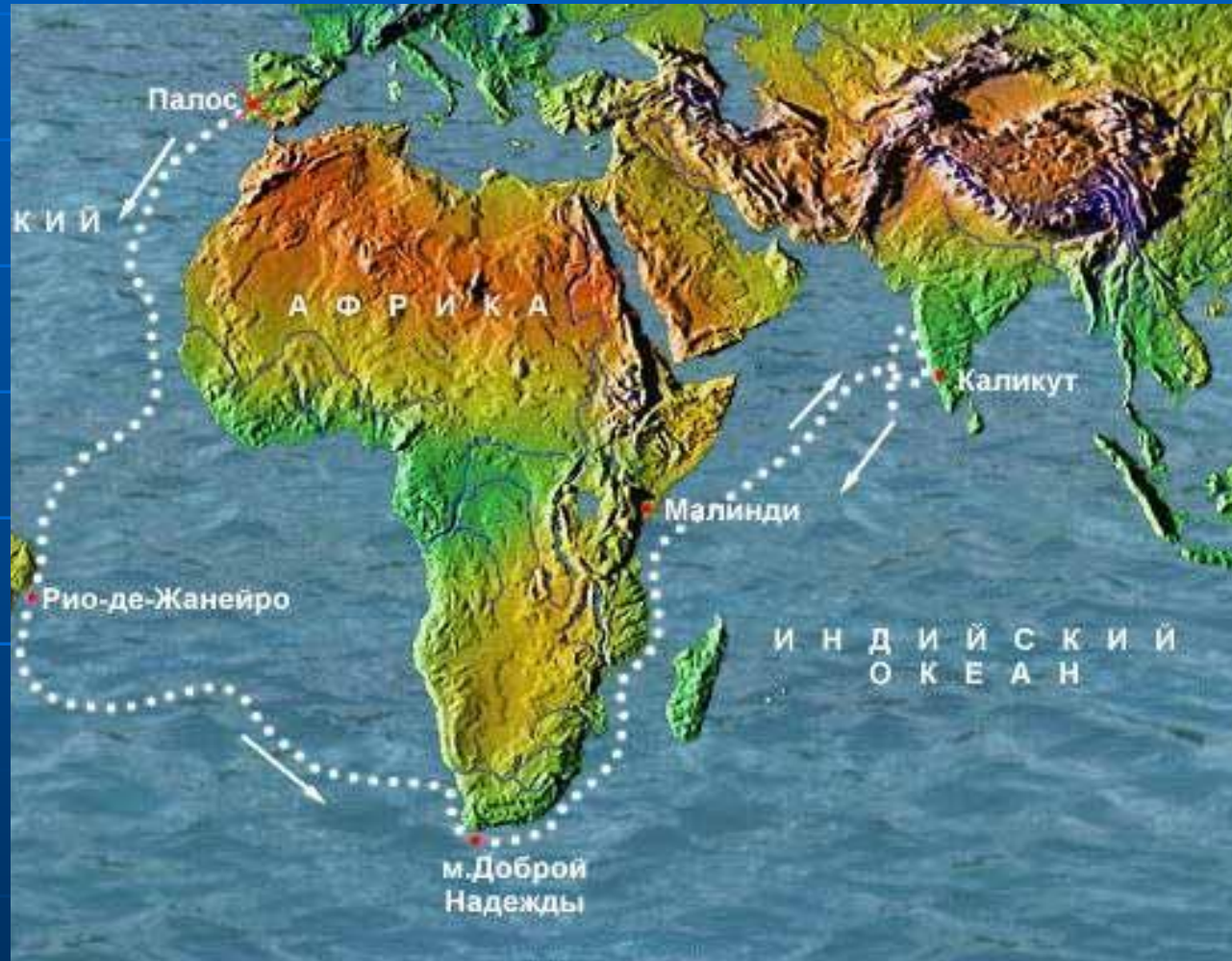


Диаш

# История исследования



Васко Да Гама


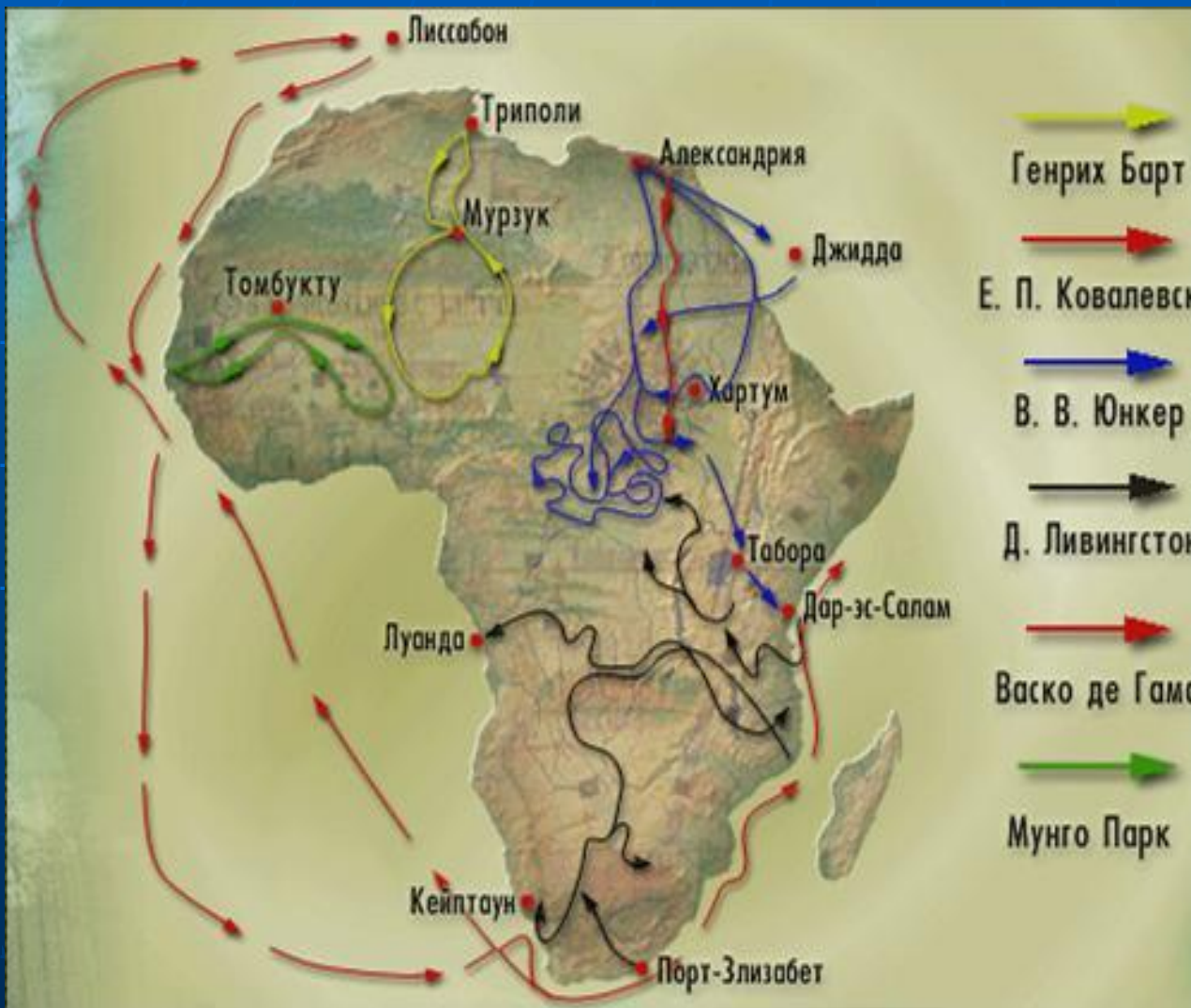


# История исследования



Мунго  
Парк

# История исследования



Давид Ливингстон

# История исследования

Исследователи, путешественники	Страна	Дата	Вклад в исследование
Древние греки			Заселяли и исследовали северную часть Африки
Египтяне			Заселяли и исследовали северо-восточную часть Африки
Бартоломеу Диаш	Португалия	XV-XVI вв.	Открыл мыс Доброй Надежды, обогнул южную оконечность материка
Васко да Гама	Португалия	XV-XVI вв.	Открыл новый путь в Индию. Завершение открытия берегов материка

Исследователи , путешественни ки	Страна	Дата	Вклад в исследование
Давид Ливингстон	Англия	XIX в.	Исследование реки Замбези, открыл водопад Виктория, изучил верховья реки Конго, озеро Ньяса
Генри Стенли	США	XIXв.	Плавание вокруг озера Танганьика и Виктория и от истока до устья реки Конго. Открытие реки Кагера и массива Рувензори.
Егор Ковалевский	Россия	Конец XIXв.	Изучение северо-восточной Африки
Василий Юнкер	Россия	Конец XIXв.	Изучение Центральной и Восточной Африки, проводил топографические работы, метеорологические и гидрологические наблюдения

# Домашнее задание

- Параграф 16,  
вопросы и  
задания стр. 92