



# Волго-Вятский экономический район

Теория

Практикум

Вопросы

Задания

Тест

ОГЭ  
ЕГЭ



# План характеристики

1 Визитка

2 Экономико-географическое положение

3 Население

4 Природные условия

5 Природные ресурсы

6 Промышленность района

7 Сельское хозяйство

8 Транспорт и хозяйственные связи

9 Территориальная структура хозяйства

7 Проблемы и перспективы развития





# Визитка района



## Территория

**265,4 тыс. км<sup>2</sup>**  
1,5% от S России

## Население

**7,287 млн чел.**  
5% от населения России

## Плотность

**31,7 чел./км<sup>2</sup>**

## Состав

- 1) Нижегородская область
- 2) Кировская область
- 3) Республика Марий Эл
- 4) Чувашская Республика
- 5) Республика Мордовия



# Экономико-географическое положение

1

- Положение района на территории страны

2

- Экономическое окружение соседние районы, страны

3

- Транспортное положение

4

- Положение относительно топливных и сырьевых баз

5

- Оценка ЭГП. Влияние на хозяйство района





# Положение района на территории



- |                   |                          |                     |                       |
|-------------------|--------------------------|---------------------|-----------------------|
| 1 Северный        | 4 Волго-Вятский          | 7 Северо-Кавказский | 10 Восточно-Сибирский |
| 2 Северо-Западный | 5 Центрально-Чернозёмный | 8 Уральский         | 11 Дальневосточный    |
| 3 Центральный     | 6 Поволжский             | 9 Западно-Сибирский |                       |

Район расположен в Центральной России, в восточной половине Русской равнины в бассейнах рек Вятки, Ветлуги и Волги. По протяжённости с северо-востока на юго-запад — до 800 км.



# Экономическое окружение района



Волго-Вятский район имеет очень выгодное соседское положение. Район окружен эи С какими районами граничит Волго-Вятский район?  
1. Центральным районом , 2. европейским Севером, 3. Поволжьем, 4. Уралом





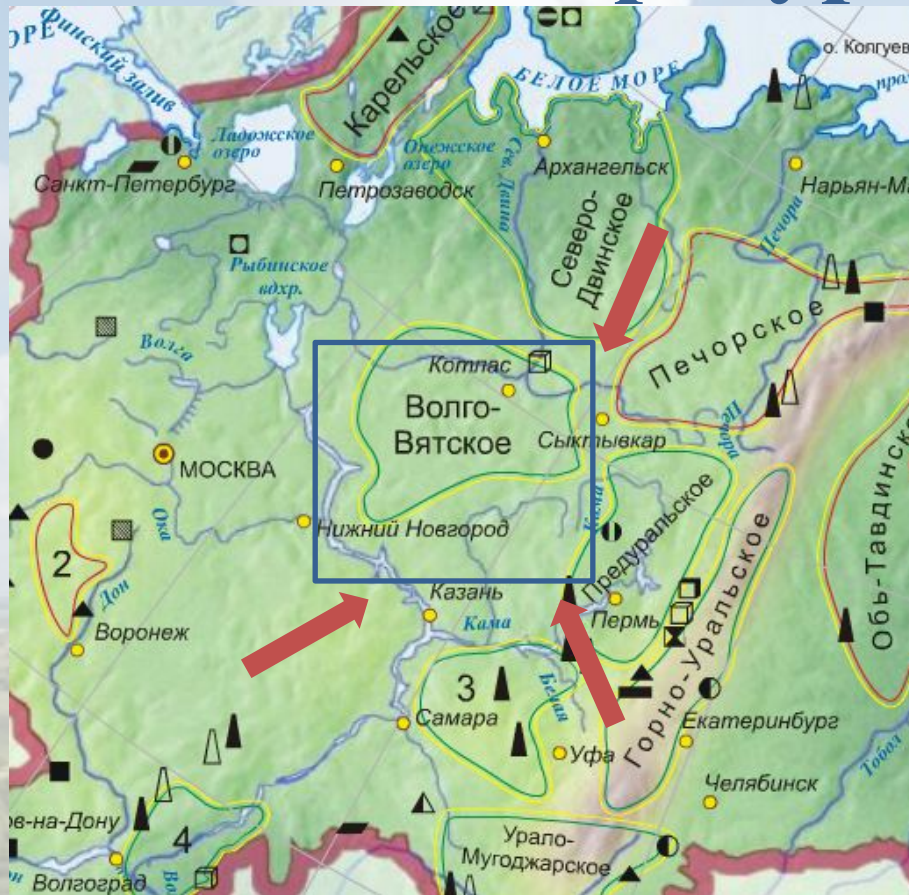
# Транспортное положение



1. Район пересекают важные железнодорожные, автомагистрали, нефти-и газопроводы.
2. Река Волга является основным судоходным путём, связывающим важные экономические центры.
3. Форма транспортной сети сетчатая.



# Положение относительно топливных и ресурсных баз



1. Район граничит с сырьевыми и топливными районами страны: Европейским Севером, Поволжьем и Уралом.
2. Топливо и ресурсы ввозятся из этих районов.





# Оценка ЭГП района

## Плюсы ЭГП района

1. Внутреннее соседство с индустриально развитыми районами



ого освоения.

2. П Какие плюсы и минусы ЭГП Волго-Вятского района можно выделить? которые соединяют Волго-Вятский район с другими районами страны.

3. Важную экономическую роль играет река Волга.

4. Граничит с сырьевыми районами, что благоприятно сказывается на развитие района.

## Минусы ЭГП района

1. Нет прямого выхода в море.

2. Нет топливных и сырьевых баз на своей территории



# Население района

Общие коэффициенты естественного прироста  
(в промилле, на 1000 человек населения, по субъектам)

Для населения Волго-Вятского района характерно:

1. Невысокий естественный прирост
2. Высокая плотность населения, которое размещено неравномерно.
3. Этническое разнообразие. На востоке от Центра лежит переходная зона: а) между славянами и тюрскими и финно-угорскими народами; б) между православием и исламом.
4. Отток населения из сельской местности.
5. Обеспеченность трудовыми ресурсами

6. Высокий уровень урбанизации - 70%, особенно в Нижегородской агломерации. 3%

- Численность населения
- Размещение населения
- Урбанизация Города
- Национальный состав
- Влияние населения на развитие района

Рождаем

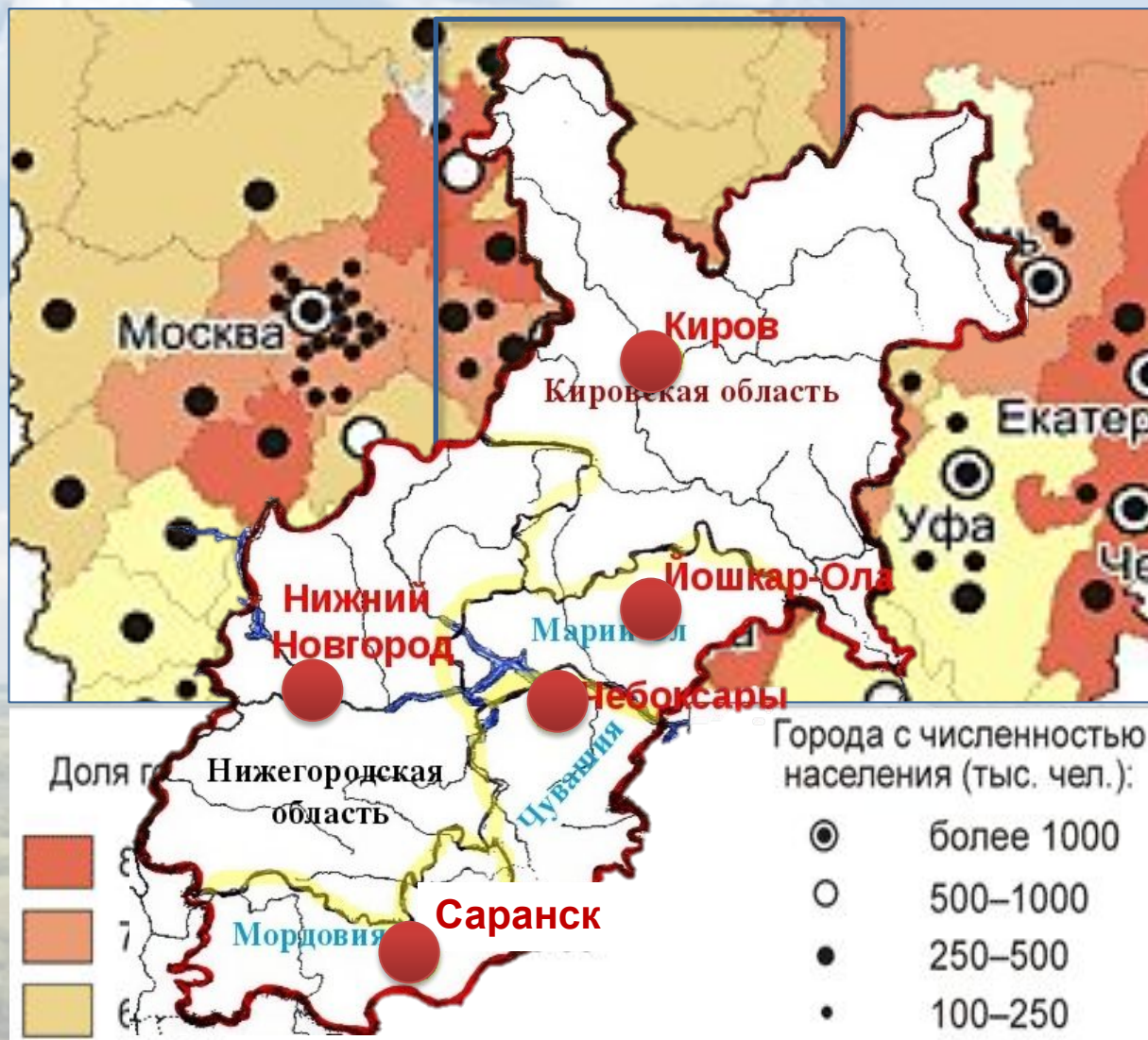


ЭП





# Урбанизация

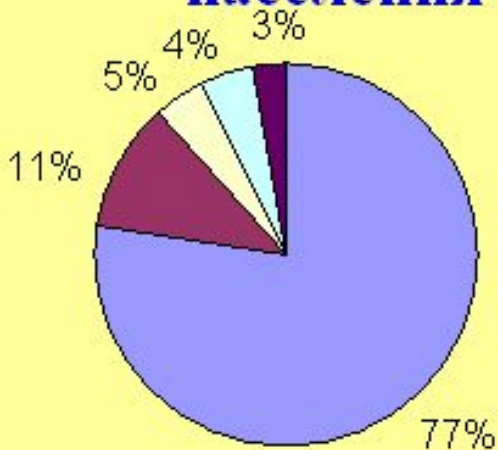


Уровень урбанизации - 70%



# Национальный состав

## Национальный состав населения



■ Русские ■ Чуваши ■ Марийцы ■ Мордва ■ Татары





# Мордва



**Мордва** — финно-угорский народ численность которого в Российской Федерации составляет 744,2 тыс. чел., в Республике Мордовия — 333,1. тыс. чел.

Мордва состоит из двух субэтнических групп — мокши и эрзи.

Среди мордвы верующие исповедуют православие.

Характерными чертами мордовского народа являются честность, правдолюбие, доброжелательность, миролюбие.



# Чуваши



**Чуваши** — тюркоязычный народ титульная нация Чувашской Республики. Общая численность — 1 млн. 435 тыс. (согласно результатам переписи 2010 г.).

Чувашский язык имеет два диалекта: верховой (окающий говор) и низовой (укающий). Основное вероисповедание религиозной части чувашей — православное христианство, есть приверженцы традиционных верований и мусульмане.





# Марийцы




**Марийцы-** финно-угорский народ, численность которого в Российской Федерации составляет 547,6 тыс. чел. Горные марийцы населяют Правобережье Волги, луговые марийцы — Ветлужско-Вятское междуречье, восточные марийцы живут в основном на территории Башкортостана. Верующие марийцы — православные. Восточные марийцы в основном придерживаются традиционных верований.





# Нижний Новгород



Кремль




Расположен в центре Восточно –Европейской равнины на месте слияния Оки и Волги. Город основан в 1221 году владимирским князем Юрием Всеволодочем. В 1500—1518 годах был построен каменный кремль, который не был взят ни разу за всю историю.





# Чебоксары



Чебоксары – это город в Российской Федерации, он является столицей Чувашской Республики, а так же научным, административным, культурным и промышленным центром Чувашии. Население — 480 741 чел. (2016).





# Йошкар - Ола




Йошкар –Ола — город в России , столица Республики Марий Эл  
Население — 265 044 чел. (2016). Основан в 1584 году как военное укрепление в центре Волго-Вятского региона, на берегу реки Малая Какшага (левый приток Волги) Современная Йошкар-Ола — крупный многоотраслевой промышленный, культурный и научный центр республики, является одним из центров культуры финно-угорских народов.





# Саранск



Саранск— город в восточной части Центральной России, столица Республики Мордовия. Расположен по обе стороны реки Инсар (бассейн Волги), в 642 км к юго-востоку от Москвы. Основан в 1641 году, статус города получил в 1780 году .





# Киров



Киров (до 1915 года и с 1923 до 1934 года — Вятка, с 1915 до 1923 года — Хлынов) — город в России, административный центр Кировской области. Расположен на реке Вятке, в 896 км к северо-востоку от Москвы. Население города — 496 986 чел. (2016). Исторический, культурный, промышленный и научный центр Кировской области. Родина дымковской игрушки.





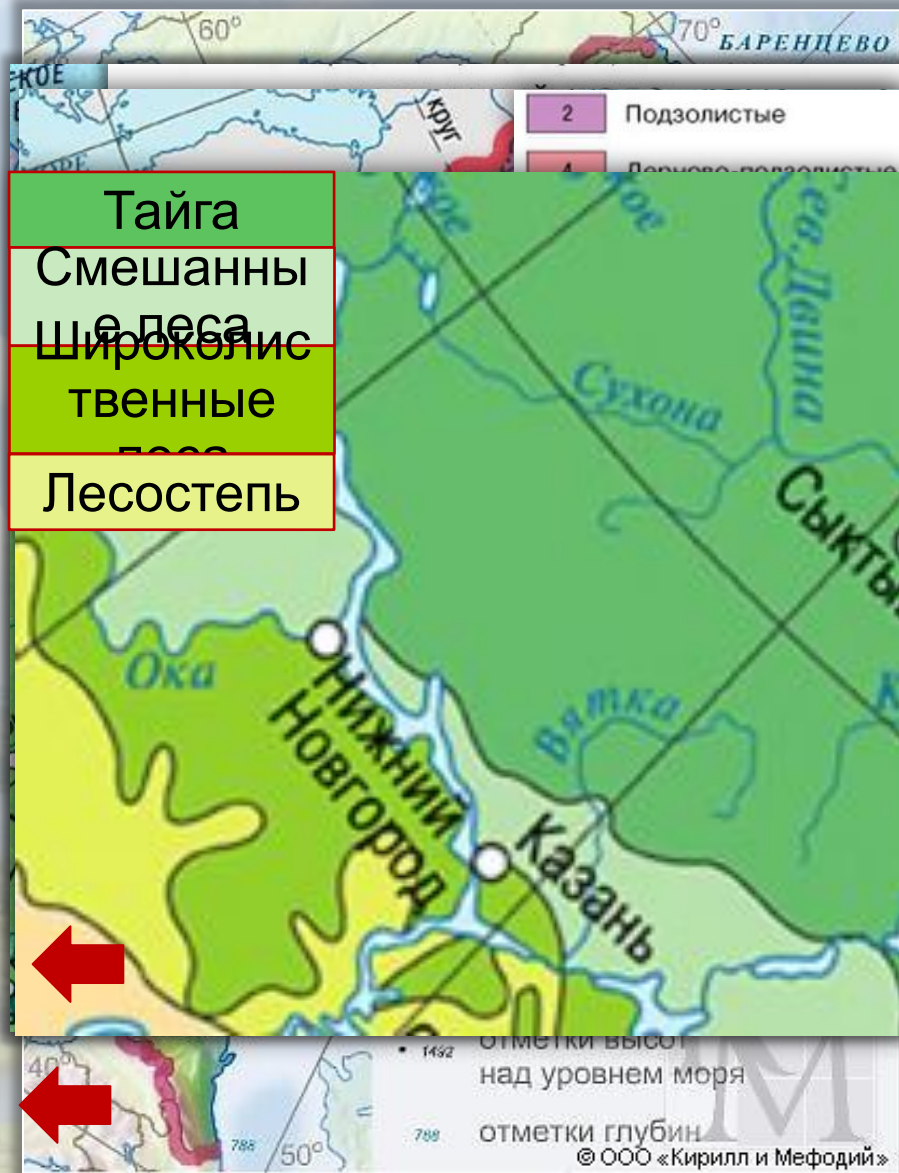
# Природные условия

Рельеф

Климат

Почвы

Природные зоны



Почвы преимущественно подзолистые, а в заболоченных

Большая часть района находится в зоне лесов: тайги, смешанных и широколиственных лесов. На юге местами простираются лесостепи.

лесные почвы и деградированные выщелоченные черноземы. ❌

основная территория района ❌ достаточно увлажнена.

# Природные ресурсы


Лесные ресурсы

Водные ресурсы

Полезные  
ископаемые

Рекреационные  
ресурсы

Волго-Вятский район богат **рекреационными ресурсами**. Здесь находится районы оздоровительного и спортивного туризма, а также зон отдыха и санаторного лечения, чему способствует умеренно континентальный климат. На территории района расположены важнейшие центры познавательного туризма, и



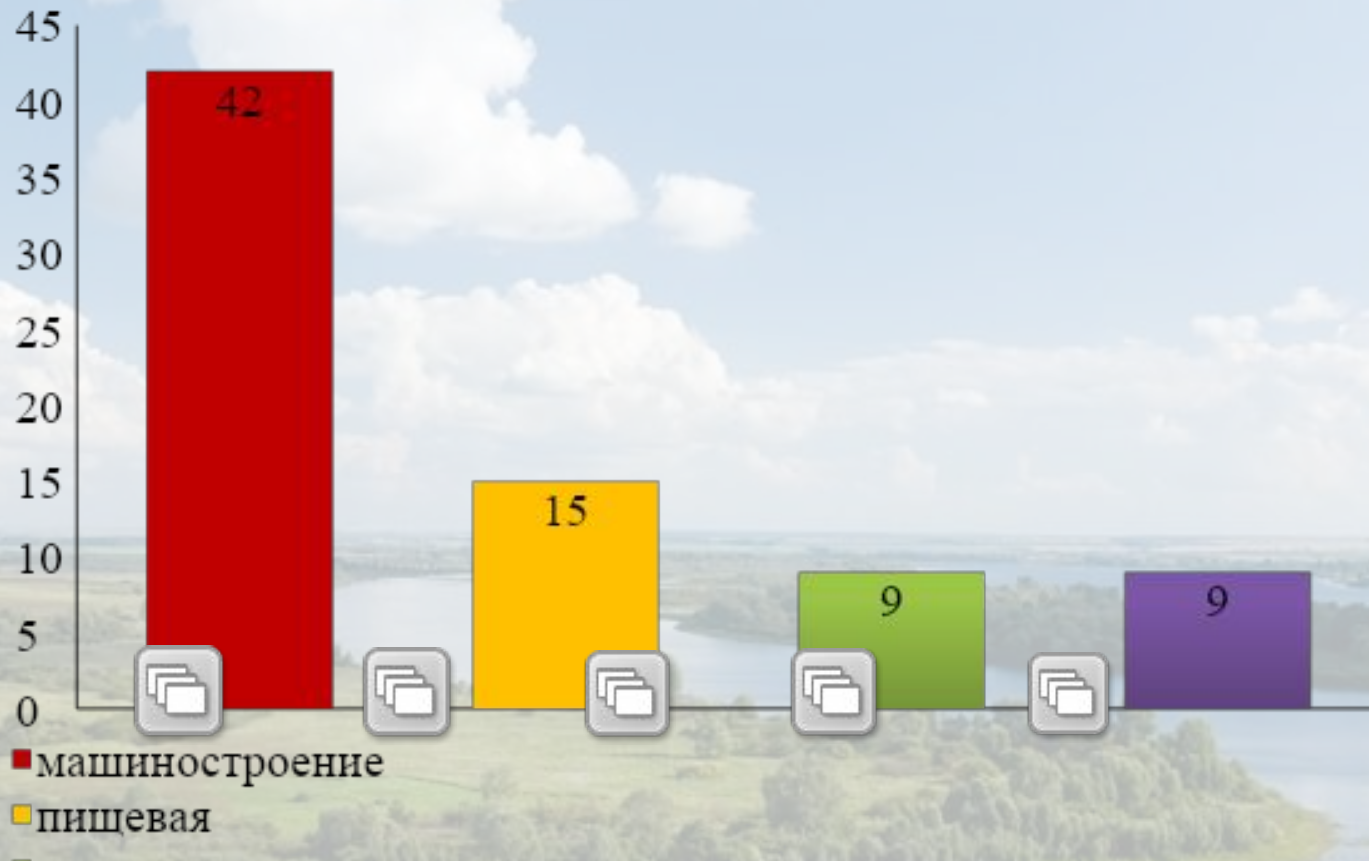
Горю не сланды.





# Отраслевая структура хозяйства

Ведущими отраслями промышленности района являются машиностроение, пищевая, лесная и химическая промышленность



Отрасли специализации

Остальные отрасли

Народные промыслы



# Машиностроение

- машиностроение
- пищевая
- лесная
- химическая



Машиностроение - ведущая отрасль промышленности, преобладает трудоемкое и наукоемкое машиностроение.

- **автомобилестроение** — Нижний Новгород (ГАЗ), Арзамас (Нижегородская область)

- **судостроение** — Нижний Новгород (завод «Красное Сормово»)

- **дизелестроение** — Киров

- **приборостроение, станкостроение, радиоприборы** — Нижний Новгород, Киров, Саранск






Горьковский автозавод



Завод «Красное Сормово»



Саранский приборостроительный завод



Кировский дизельный завод





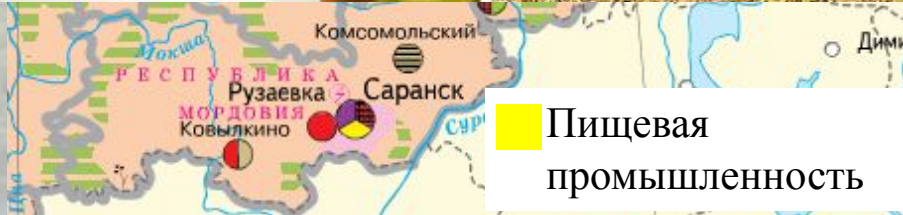
# Пищевая промышленность



Пищевая промышленность включает:

1. Мясную
2. Маслодельную
3. Крупяную
4. Заготовка грибов и ягод.

Основывается пищевая промышленность преимущественно на собственном сельскохозяйственном производстве.



Пищевая промышленность





# Лесная промышленность

**Лесная промышленность** ориентируется на местную сырьевую базу. Основные заготовки леса ведутся в Кировской и Нижегородской областях. Основные центры лесоперерабатывающей промышленности расположены в Кирове, Йошкар-Оле, Нововятске. В районе развита **целлюлозно-бумажная промышленность**. По производству бумаги Волго-Вятский район занимает 3-е место в России. Крупнейшим предприятием отрасли является Балахнинский целлюлозно-бумажный комбинат. ЦБК размещены также в Волжске и Правдинске.

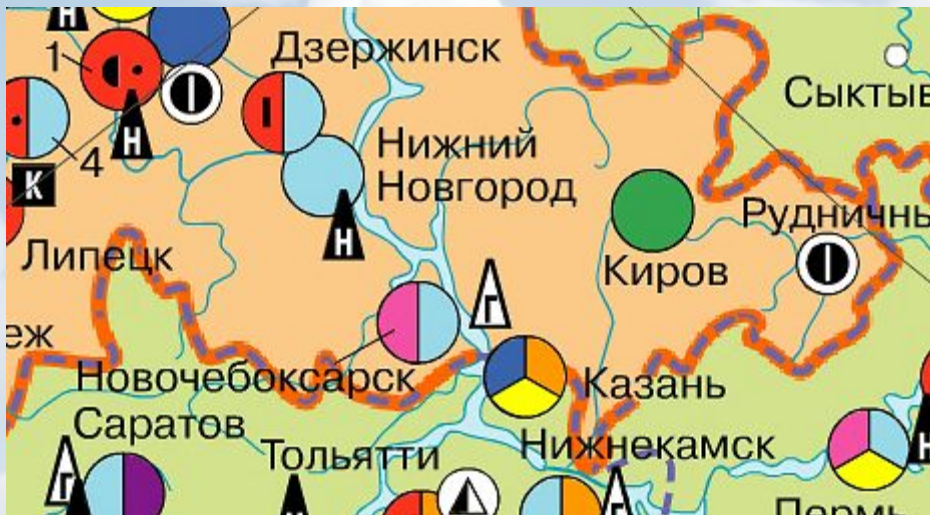


■ Лесная  
промышленность





# Химическая промышленность



ДОБЫЧА		ПРОИЗВОДСТВО ПРОДУКЦИИ	
Горнохимическое сырье		Основная химия	
⊖	Апатиты	●	Соли, кислоты и щелочи
⊙	Фосфориты	●	Минеральные удобрения (I — азотные, — — калийные, ● — фосфорные, • — сложные)
▲	Сера	⊙	Полимерные материалы (Органический синтез)
⊠	Калийные соли	●	Исходные продукты органического синтеза
⊞	Поваренная соль	●	Синтетические смолы и пластические массы
⊚	Глауберова соль	●	Химические волокна
ОТРАСЛИ, ПОСТАВЛЯЮЩИЕ СЫРЬЕ КИМИЧЕСКОЙ ПРОМЫШЛЕННОСТИ		●	Синтетический каучук
К	Коксохимическая		
Н	Нефтеперерабатывающая		
Г	Газоперерабатывающая		
ПЕРЕРАБОТКА ПОЛИМЕРНЫХ МАТЕРИАЛОВ			
●	Производство шин, резинотехнических изделий, изделий из пластических масс		
ПРОЧИЕ ОТРАСЛИ			

Основные отрасли:

1. Выпуск полимерных материалов (Центр -) Дзержинск
2. Лесохимия (Центр – Киров)
3. Шинная и резинотехническое производство (центры Киров, Саранск, Чебоксары)

Сырье для химической промышленности поступает с Нижегородского и Кстовского нефтеперерабатывающих заводов. Местные фосфориты используются для производства фосфоритной муки.





# Вспомогательные отрасли

Топливо-  
энергетический  
комплекс

Производство  
строительных  
материалов

Черная металлургия



Металлургические заводы Волго-Вятского района передельные, но выпускают очень нужный ассортимент металла. Основные центры черной металлургии – Выкса, Кулебаки, Омутнинск, Нижний Новгород

Самый крупный центр производства цемента – Алексеевский цементный завод в Республике Мордовия.





# Народные промыслы

В Волго-Вятском районе развиты многочисленные народные промыслы: глиняная дымковская игрушка (Киров), городецкая резьба и роспись по дереву (Городец), хохломская (г. Семенов) и другие.

Хохлома



Дымковская игрушка



Городецкая роспись





# Сельское хозяйство района



- Район специализируется на молочно-мясном животноводстве.
- Среди зерновых культур лидируют озимая и яровая пшеница, рожь.
- Большие площади в районе заняты посевами льна.





# Транспорт и хозяйственные связи

## Условные знаки

### Другие объекты

— газопроводы — нефтепроводы

Ижевск города железные дороги



Главные транспортные магистрали обеспечивают перевозки мощных транзитных потоков грузов с востока на запад. Это две железнодорожные магистрали (на севере и на юге района), Волга и проложенные вдоль нее нефте- и газопроводы.



Вывоз

Электрокабель, электролампы, машины, пиломатериалы, бумага.

Ввоз

Комплектующие, металл, нефть, газ, уголь, электроэнергия.





# Территориальная структура хозяйства

В территориальной структуре выделяется 3 региона

## 1. Нижегородская область.

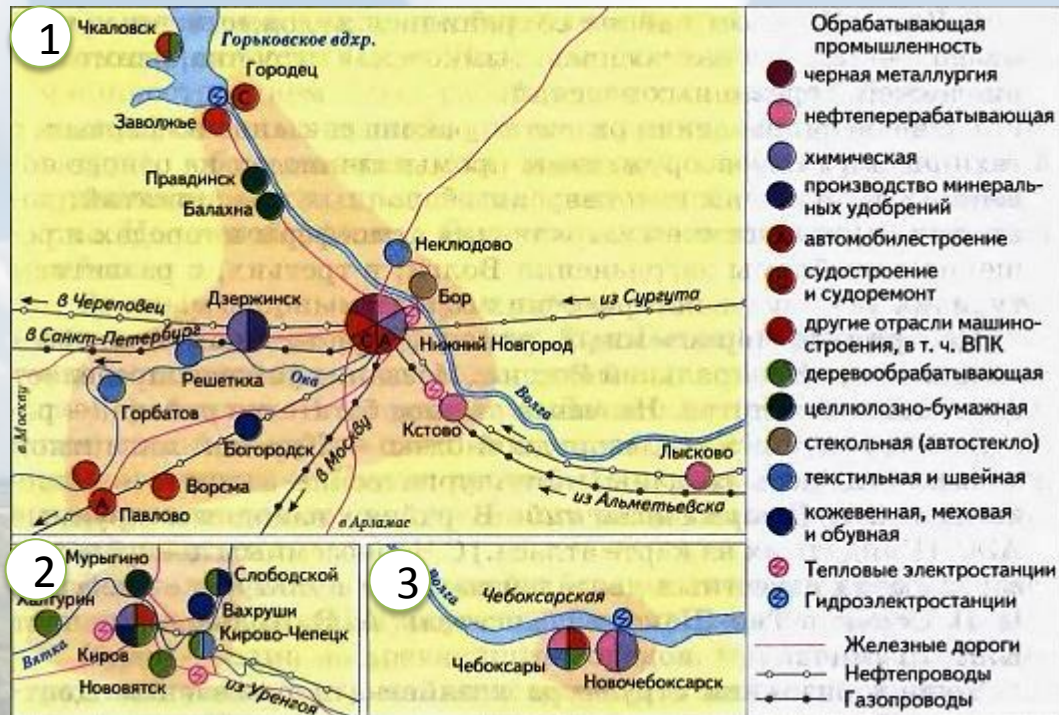
Развито автостроение, судостроение, станкостроение, дизелестроение.

## 2. Кировская область

Основными отраслями специализации являются машиностроение ( электронное, производство бытовой техники, станков), лесохимическая промышленность.

## 3. Республика Марий Эл

В структуре преобладает сложное и наукоемкое машиностроение



# Проблемы и перспективы развития

Проблемы района	Перспективы развития
Деградация лесных массивов.	Изменение промышленной структуры, особенно в Нижегородской области с высокой концентрацией предприятий оборонного комплекса.
Загрязнение водных ресурсов.	Стимулирование развития экспортных и импортзамещающих производств.
Повышенный уровень загрязнения атмосферы.	Необходимо внедрение новых экологически чистых технологий.
Ускоренная эрозия почв.	Создание технополисов.
	Реконструкция и техническое перевооружение отраслей АПК.





# Практикум

## Обозначьте:

1. Субъекты федерации, входящие в состав района и столицы.

2. Пограничные районы

3. Цветом покажите специализацию наиболее крупного города района

крупнейший город района

## Условные знаки:

-  ГЭС
-  Лесная
-  Машиностроение
-  Химическая
-  Пищевая



Образец



# Вопросы

Республика Марий Эл, республика Чувашия, республика Мордовия

•1

В республике Чувашии

•2

Машиностроение

•3

Главной отраслью специализации Волго-Вятского района является

•4

Этническое разнообразие.

•5

Новгородская область, Кировская область, республика Марий Эл





# Задания

Задание 1. Выберите верные утверждения:		Да	Нет
1	Волго-Вятский район граничит с Западно-Сибирским районом	<input type="radio"/>	<input type="radio"/>
2	Средняя плотность населения района составляет 31, 7%	<input type="radio"/>	<input type="radio"/>
3	В состав Волго-Вятского района входит Пензенская область	<input type="radio"/>	<input type="radio"/>
4	Для Волго-Вятского района характерно этническое разнообразие	<input type="radio"/>	<input type="radio"/>
5	На территории Волго-Вятского района расположен город- миллионер -Нижний Новгород	<input type="radio"/>	<input type="radio"/>
6	Район не достаточно обеспечен минеральными ресурсами.	<input type="radio"/>	<input type="radio"/>
7	Главные отрасли специализации-цветная металлургия, электроэнергетика и легкая промышленность.	<input type="radio"/>	<input type="radio"/>



2

3

4

5



**Задание 2** Распределите предложенный перечень продукции по категориям «Ввоз в район» и «Вывоз из района»

Продукция	
1	Машины и оборудование
2	Электrolампы
3	Нефть
4	Пиломатериалы
5	Электроэнергия
6	Металл
7	Бумага
8	Электроэнергия
9	Электрокабель

3,5,6,8

•ВВОЗ

•ВЫВОЗ

1,2,4,7,9



1

3

4

5

Проверка





**Задание 3.** Определите по описанию субъект федерации, входящий в состав Волго-Вятского экономического района.

1

2

3

4

5

Регион по природным и культурным признакам делится на две части правую –на высоком берегу Волги и левую-низменную, залесённую. В хозяйственном отношении правобережье похоже на Чувашию, левобережье на Кировскую область. В структуре промышленного производства на долю машиностроения приходится свыше 1/4 объемов промышленного производства республики.

Субъекты федерации	Ответ
Новгородская область	1
Кировская область	4
Республика Марий Эл	5
Республика Чувашия	3
Республика Мордовия	2

Проверка



1

2

4

5



## Задание 4 Заполните таблицу

Республики	Столицы	Специализация хозяйства
Чувашия	Чебоксары	Радиоэлектроника, приборостроение, лесная, деревообрабатывающая, целлюлозно-бумажная промышленность
Марий Эл	Йошкар-Ола	Машиностроение, пищевая, легкая и химическая промышленность.
Мордовия	Саранск	Агропромышленный комплекс, приборостроение, светотехника, производство полупроводников, пищевая промышленность

Проверка



1

2

3

5



**Задание 5** Установите соответствие между субъектами Федерации Волго-Вятского района и их специализацией:

А-Чувашия    Б-Марий Эл    В-Мордовия

- 1) Производство тракторов, химическая и текстильная промышленность
- 2) Лесозаготовка и деревообработка, военное машиностроение
- 3) Точное машиностроение

Проверка

А – 1, Б -2, В - 3



1

2

3

4



# Тест

1

Город Волго-Вятского района, который стоит на месте впадения Оки в Волгу:

- а) Киров б) Йошкар-Ола в) Чебоксары г) Нижний Новгород

Столица Чувашской Республики:

- а) Киров б) Йошкар-Ола в) Чебоксары г) Саранск

Главной отраслью специализации Волго-Вятского района является:

- а) Лесная б) Машиностроение в) Пищевая г) Текстильная

Большая часть электроэнергии района вырабатывается на:

- а) АЭС б) ГЭС в) ТЭС г) Ветровых электростанциях

Какие полезные ископаемые Волго-Вятского района имеют промышленное значение:

- а) Фосфориты б) Торф в) Гипс г) Горючие сланцы

5



Проверка





1

Город Волго-Вятского района, который стоит на месте впадения Оки в Волгу:

- а) Киров б) Йошкар-Ола в) Чебоксары г) **Нижний Новгород**

Столица Чувашской Республики:

- а) Киров б) Йошкар-Ола в) **Чебоксары** г) Саранск

Главной отраслью специализации Волго-Вятского района является:

- а) Лесная б) **Машиностроение** в) Пищевая г) Текстильная

Большая часть электроэнергии района вырабатывается на:

- а) АЭС б) **ГЭС** в) ТЭС г) Ветровых электростанциях

4

Какие полезные ископаемые Волго-Вятского района имеют промышленное значение:

- а) **Фосфориты** б) Торф в) Гипс г) Горючие сланцы

5



# ОГЭ и ЕГЭ

A1 Какой из перечисленных городов России является крупным центром автомобилестроения?

- 1) Нижний Новгород
- 2) Ставрополь
- 3) Курск
- 4) Чита

A2 Какой из перечисленных городов является наибольшим по численности населения?

- 1) Нижний Новгород
- 2) Чебоксары
- 3) Барнаул
- 4) Великий Новгород

A3 В каком из перечисленных регионов России средняя плотность населения наибольшая?

- 1) Мурманская область
- 2) Чувашская Республика

3) Магаданская область

Проверка

A1-1, A2-1, A3-2





# ОГЭ и ЕГЭ

**В1** Какие из следующих выводов о тенденциях изменения объёмов промышленного производства в период с 2011 по 2013 г., сделанные на основе анализа данных приведённой ниже таблицы, верны? Запишите все цифры, под которыми они указаны.

**Динамика объёмов промышленного производства  
(в процентах к предыдущему году)**

Регион	2011 г.	2012 г.	2013 г.
Нижегородская область	109,5	104,5	104,1
Кировская область	110,0	100,8	100,2
Республика Башкортостан	109,6	106,1	102,3
Чувашская Республика	111,7	110,3	100,5

- 1) В Нижегородской области объёмы промышленного производства ежегодно увеличивались.
- 2) В Кировской области объёмы промышленного производства ежегодно уменьшались.
- 3) В Республике Башкортостан объёмы промышленного производства ежегодно увеличивались.
- 4) В Чувашской Республике объёмы промышленного производства ежегодно уменьшались.



Проверка

В1 – 1, 3



# ОГЭ и ЕГЭ

С1 Определите регион России по его краткому описанию.

Эта область расположена в европейской части страны. Её территория не имеет выхода ни к государственной границе, ни к морям. Административный центр области расположен на берегах одной из крупных рек. Численность его населения превышает миллион человек. Главными отраслями промышленности являются автомобилестроение (на долю области приходится свыше половины общероссийского производства автобусов и около половины - грузовых автомобилей) и химическая промышленность.

С2 Определите регион России по краткому описанию.

Эта республика граничит с Нижегородской и Ульяновской областями и с тремя республиками. На самом севере ее территорию пересекает Волга. Два крупнейших города республики (столица и ее город-спутник, возникший как поселок при сооружении ГЭС) расположены на берегу Волжского водохранилища. Промышленность сконцентрирована в столице — завод промышленных тракторов, хлопчатобумажный комбинат и трикотажная фабрика. Коренное население относится к тюркской группе, исповедует православие.

Проверка

С1-Нижегородская область, С 2-Чувашия





# Образец



Текст



Таблица



Карта



Слайд



Фотографии



Диаграмма



Вопрос, повторное  
нажатие -ответ

Скрытая информация



# Ресурсы

Карты из мультимедийного пособия «Кирилл и Мефодий» «Уроки географии 9 класс», 2009, интерактивное наглядное пособие Центральная Россия

<http://liveudm.ru/wp-content/uploads/2012/01/Osobennosti-rek-i-vodoyomov-Udmurtii.jpg> фон презентации

[http://aer.cctpu.edu.ru/engn/db\\_vuz/\\_derived/AIO\\_TVUZ\\_main.HTM\\_txt\\_AIO\\_RUSREG4.gif](http://aer.cctpu.edu.ru/engn/db_vuz/_derived/AIO_TVUZ_main.HTM_txt_AIO_RUSREG4.gif) карта района

<http://agnelis.ru/cakutikos/img364545.jpg> карта соседей района

[http://myppt.net/u/storage/ppt\\_8130/1201f-1393500143-01.jpg](http://myppt.net/u/storage/ppt_8130/1201f-1393500143-01.jpg) район на карте России

<http://www.c-s-r.ru/rusinfo/rusgrafika/Volgovatmap.gif> карта состав района

<http://www.misterjoy.ru/images/city/nizhniynovgorod.jpg> Нижний Новгород

[http://apogeitour.ru/images/NIZNII\\_NOVGOROD/16\\_lightbox\\_4d5bbab3879ee542607622.jpg](http://apogeitour.ru/images/NIZNII_NOVGOROD/16_lightbox_4d5bbab3879ee542607622.jpg) Нижний Новгород

<http://boombob.ru/img/picture/Jul/06/763c660a7ffb634edd71a2c3b1c2b563/5.jpg> Чебоксары

[http://www.udikov.ru/wp-content/uploads/2013/12/Z\\_Ch\\_Vis\\_18.jpg](http://www.udikov.ru/wp-content/uploads/2013/12/Z_Ch_Vis_18.jpg) Чебоксары

<http://www.city-my.ru/yoshkar-ola/img/04202309.png> -Йошкар -Ола

<http://visitola.ru/img/22.jpg> Йошкар Ола

<http://jetworks.ru/media/articles/saransk.jpg> Саранск

[http://www.info-rm.com/data/photo/061816\\_006412748582.jpg](http://www.info-rm.com/data/photo/061816_006412748582.jpg) Саранск

<http://elhow.ru/images/articles/33/338/33861/inner.jpg> Киров

[http://www.carta.ru/common/newSite/ATLASs/RusREADERs/Tematic/14'15-\(Klimat\)/14-15\\_Klimat\\_71](http://www.carta.ru/common/newSite/ATLASs/RusREADERs/Tematic/14'15-(Klimat)/14-15_Klimat_71)



[http://magspace.ru/uploads/2014/10/18/auto\\_15](http://magspace.ru/uploads/2014/10/18/auto_15) Горьковский автозавод-  
<http://hyser.com.ua/tehnology/gorkovskij-avtozavod-snova-zarabotaet-11697> ГАЗ  
<http://www.morvesti.ru/upload/iblock/b35/5215.jpg> Красное Соромово  
[http://rus.vrw.ru/uploads/nauka/13601573\\_02.jpg](http://rus.vrw.ru/uploads/nauka/13601573_02.jpg) приборостроение Саранск  
[http://www.lesopromyshlennik.ru/magazine\\_1\\_2009.files/volga\\_2.jpg](http://www.lesopromyshlennik.ru/magazine_1_2009.files/volga_2.jpg) ЦБК  
<http://drova-les.ru/images/razvitie-lesnoi-promyshlennosti.gif> -лесная промышленность  
<http://v-moloko.ru/assets/files/2013/10/00215.jpg> молочная промышленность  
[http://breadstories.ru/suvredut.ru/images/images/banner-tehnologiua\\_chistoti](http://breadstories.ru/suvredut.ru/images/images/banner-tehnologiua_chistoti) пищевая пр-ть  
[http://www.str3.by/uploads/image/02/k\\_poluchen\\_pervij\\_sobstvennij\\_klinker\\_4.jpg](http://www.str3.by/uploads/image/02/k_poluchen_pervij_sobstvennij_klinker_4.jpg) цементный завод  
<http://agrovesti.net/images/2016-content/0067152836975140263895871-35712387912-4234293047862enciklopediya.jpeg> животноводство  
[http://www.1000dosok.ru/s/09-03-9698335\\_1.jpg](http://www.1000dosok.ru/s/09-03-9698335_1.jpg) картофелеуборочная техника  
[http://media.vremyan.ru/images/640\\_480/images\\_135645.jpg](http://media.vremyan.ru/images/640_480/images_135645.jpg) льноводство  
<http://alnicpon.ru/wp-content/uploads/2012/01/gorodetskaya-rospis.jpg> городецкая роспись  
<http://www.kipov.ru/upload/iblock/b42/b4253a49d4a96300d1645a1330f90e38.jpg> дымковская игрушка  
<http://data19.i.gallery.ru/albums/gallery/66912-b2095-54362885-m750x740-u2dd52.jpg> хохлома  
<http://guruturizma.ru/wp-content/uploads/2016/10/Zdanie-Gosudarstrennogo-Banka2.jpg> Банк Нижний Новгород  
<http://to-world-travel.ru/img/2015/042503/5628370> Кремль Н.Новгорода  
<http://trikky.ru/rigp/files/2015/01/hbijifsc2.jpg> мордва  
[http://unpictures.ru/images/431749\\_marii-el-nacionalnyi-kostum.jpg](http://unpictures.ru/images/431749_marii-el-nacionalnyi-kostum.jpg) марийцы  
<https://im3-tub-ru.yandex.net/i?id=a1a561f11f6e0c7983a140d67ae02337&n=33&h=255&w=187> чувашаи