

# Проект по социально-экономической географии



## Австрия

Презентация  
студентки  
группы 1-Р-19  
Горбуновой  
Елизаветы

# ЦЕЛИ И ЗАДАЧИ



Халльштатт Альпы

Задачи:

1. Изучить особенности государства Австрии
2. Ознакомиться с географией страны
3. Рассмотреть типологию страны

- Цели:  
Рассказать о:
1. Главных проблемах и достижениях Австрии
  2. Природных ресурсах
  3. Населении страны
  4. Внешне-экономических проблемах



Лицен

# ОБЩАЯ ХАРАКТЕРИСТИКА СТРАНЫ

## I. Площадь страны

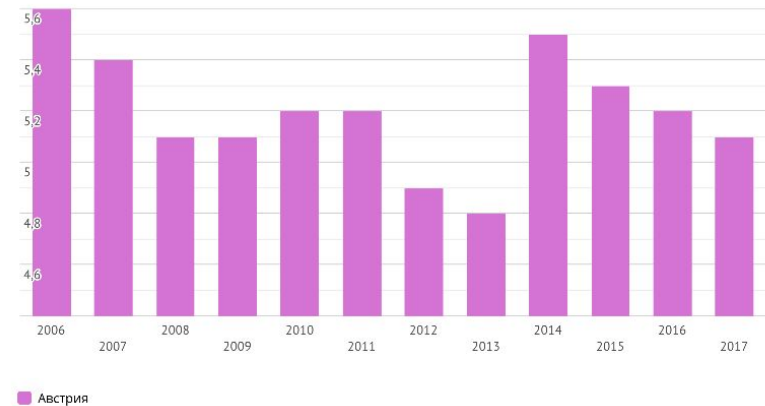
- Австрия – государство в Центральной Европе.
- Территория Австрии вытянута в виде клина. Общая площадь территории составляет 83,8 тыс. кв. км.



# ОБЩАЯ ХАРАКТЕРИСТИКА СТРАНЫ

## I. Численность населения

- В 2020 году численность населения Австрии увеличится на 31 267 человек и в конце года будет составлять 8 716 681 человек. Естественный прирост населения будет положительным и составит 1 129 человек.
- За весь год родится примерно 82 338 детей и умрёт 81 209 человек.



# ОБЩАЯ ХАРАКТЕРИСТИКА СТРАНЫ

## I. Географическое положение

- Государство расположено в бассейне реки Дунай. Граничит на северо-западе с Германией, на севере с Чехией, на востоке со Словакией и Венгрией, на юге со Словенией и Италией, на западе со Швейцарией и Лихтенштейном.



# ОБЩАЯ ХАРАКТЕРИСТИКА СТРАНЫ

## I. Государственное устройство

- Форма государственного устройства Австрии – федеративная республика.
- Основным законодательный акт – Конституция.
- Возглавляет ее Президент, избирается он на 6 лет.
- Правительство, состоящее из канцлера, вице-канцлера и министров.
- Высший законодательный орган Австрии – Двухпалатный парламент, срок его полномочий – 4 года.



Герб Австрии



Флаг Австрии

# ТИПОЛОГИЯ СТРАНЫ

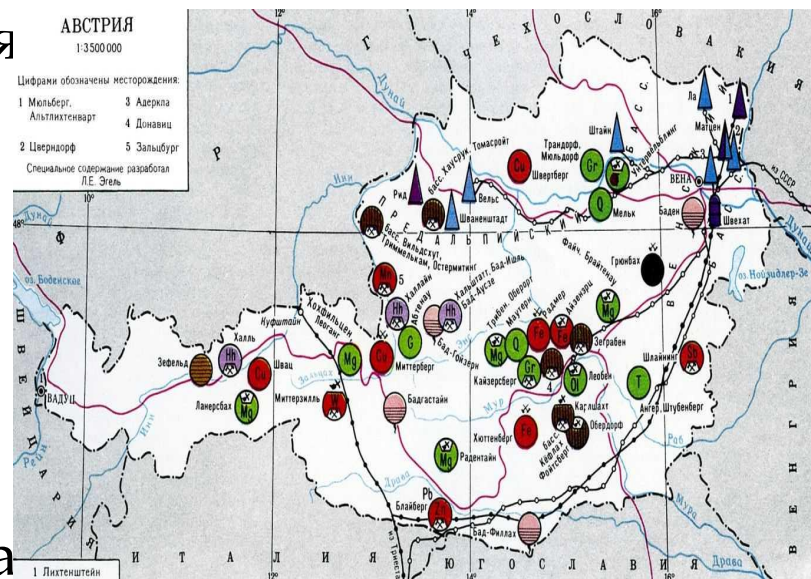
- Австрия – один из европейских экономических «гигантов», индустриально-аграрное государство с прекрасными перспективами развития и высоким уровнем жизни.
- Экономика Австрии сегодня тесно связана с экономиками других государств ЕС (особенно с немецкой).
- Ее главные преимущества заключаются в следующем: топовые позиции в страховой и банковской сферах, мощное промышленное производство.



# ПРИРОДНЫЕ РЕСУРСЫ СТРАНЫ

## I. Минеральные ресурсы

- Австрия богата такими минералами, как железо, цинк и магнезит, имеются большие запасы бурого угля, нефти и природного газа, добываются небольшие количества глины, каолина, поваренной соли, медной свинцово-цинковой руд, гипса, сурьмяной руды, графита и талька.



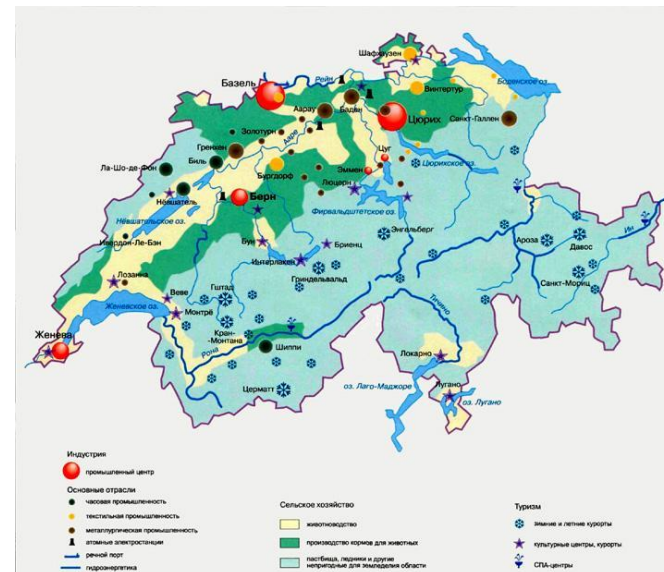


# ПРИРОДНЫЕ РЕСУРСЫ СТРАНЫ

## I. Водные ресурсы

Крупнейшая река страны – Дунай. Наиболее полноводной река бывает в летний период (за счет таяния снега и льда в горных районах). Большой гидроэнергетический потенциал несут притоки Дуная - Зальцах, Инн, Драва, Эндс. Частично эти реки используют для сплава леса.

- В северных предгорьях Альп и в Клагенфуртской котловине (на юге) много глубоких озер ледникового происхождения. Крупнейшее озеро – Боденское – принадлежит Австрии частично. В состав крупнейших водопадов мира входят Кримльские водопады.



# ПРИРОДНЫЕ РЕСУРСЫ СТРАНЫ

## I. Лесные ресурсы

- Лесные массивы занимают почти 2/3 территории страны. Более всего леса распространены в горах. Горные леса – национальное богатство Австрии.



# НАСЕЛЕНИЕ СТРАНЫ

## I. Народы Австрии

- Самая многочисленная этническая группа жителей Австрии – австрийцы (более 88% населения). На втором месте – 6 национальных меньшинств: словенцы, хорваты, чехи, словаки, цыгане, венгры.

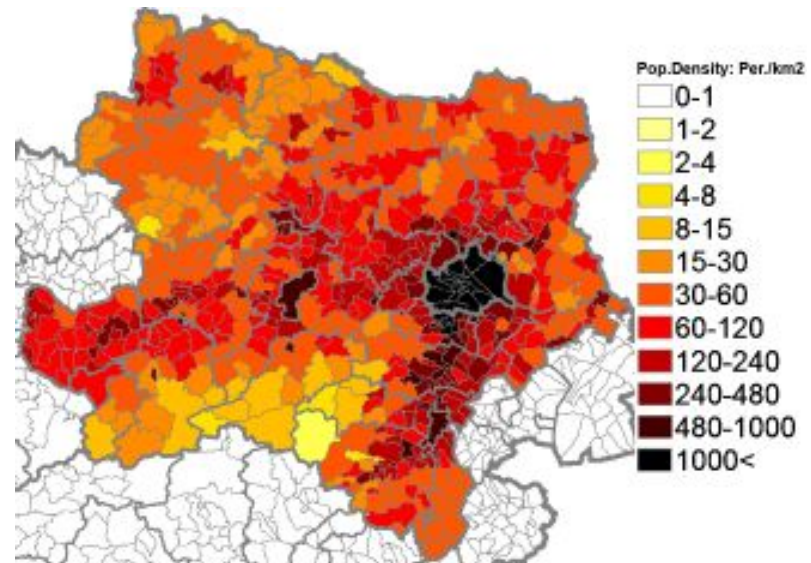


Единственный  
государственный язык  
Австрии – немецкий, на нем  
разговаривают около 88%  
жителей

# НАСЕЛЕНИЕ СТРАНЫ

## I. Тип воспроизводства

- По типу воспроизводства населения Австралия напоминает многие европейские страны, для страны характерны низкая смертность, низкая рождаемость и низкий естественный прирост.



# НАСЕЛЕНИЕ СТРАНЫ

## I. Урбанизация

Уровень урбанизации в Австрии составляет 67%. Территория страны заселена очень неравномерно. При средней плотности по стране 90 человек на 1 кв. км она колеблется от 150-200 и более человек в восточных районах, примыкающих к Вене, до 15-20 - в Альпах.



Ольперерхютте

Агломерации:

1. Вена
2. Грац
3. Линц
4. Зальцбург

# НАСЕЛЕНИЕ СТРАНЫ

## I. Миграция

- Если уровень внешней миграции останется на уровне прошлого года, то в следствии миграционных причин численность населения изменится на 30 138 человек. То есть, суммарное количество людей, въезжающих в страну с целью долгосрочного пребывания (иммигрантов) будет больше количества людей, покидающих страну (эмигрантов).



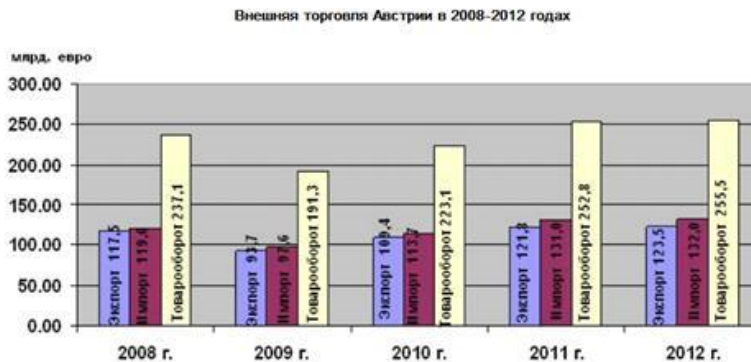
# ВНЕШНЕ-ЭКОНОМИЧЕСКИЕ ОТНОШЕНИЯ

- Австрия — высокоразвитое постиндустриальное государство, является одной из самых развитых стран Европы. Входит в состав Евросоюза (с 1995). В стране развиты почти все отрасли экономики, начиная от туризма и заканчивая аэрокосмическими технологиями. Главными отраслями промышленного производства являются машиностроение, станкостроение и производство оборудования для других отраслей индустрии. Её основными центрами являются города Вена, Грац, Линц и Штайр.



# ВНЕШНЕ-ЭКОНОМИЧЕСКИЕ ОТНОШЕНИЯ

- Основную долю в экономике страны составляет сфера услуг (65,8 %). На промышленность приходится 32,3 %, а сельское хозяйство – 1,7 %.  
В 2002 году, была введена в обращение единая валюта – Евро.  
Австрия поддерживает экономические связи с 150 странами мира.



Для привлечения иностранных фирм было создано агентство Austrian Business Agency, которое даёт справки об экономической ситуации в стране.



СПАСИБО ЗА ВНИМАНИЕ!

