

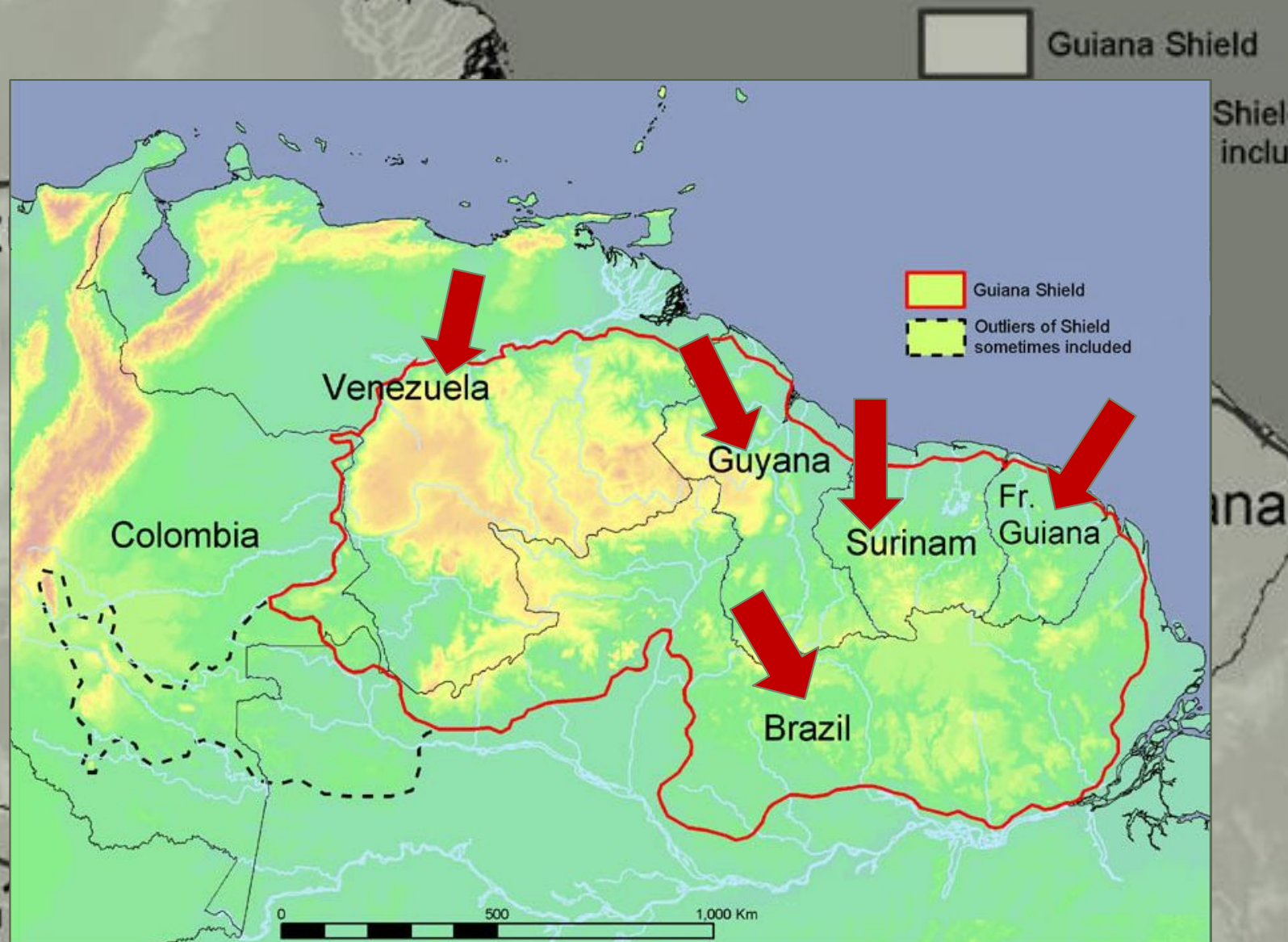
Физико-
географическая
характеристика
Гвианского
плоскогорья

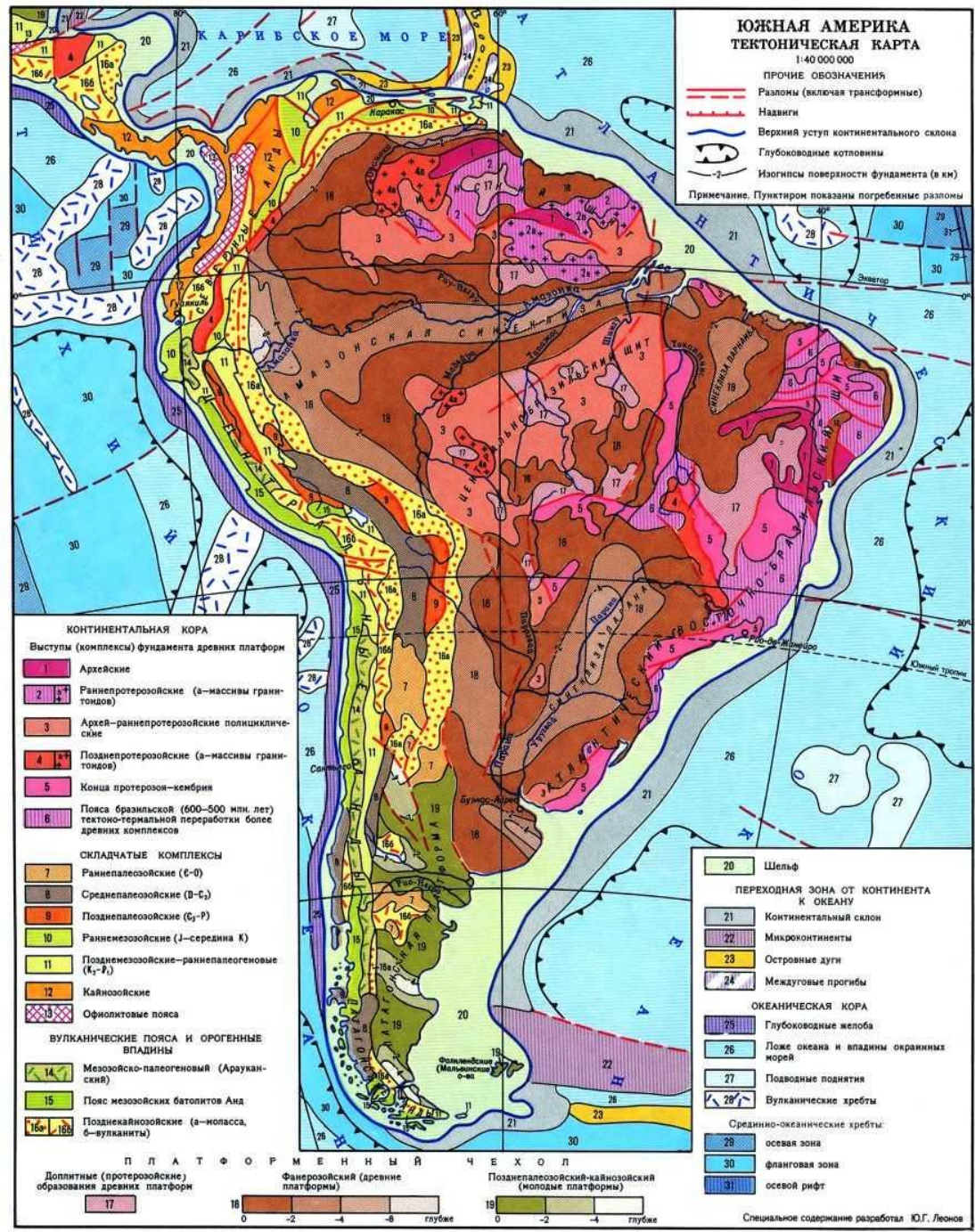
Работу выполнил студент
группы ЗР-1903: Войтенко
Алексей



-Гвианское плоскогорье - это гористое плоскогорье, находящееся на севере Южной Америки;

-Территория плоскогорья поделена между Венесуэлой, Гайаной, Суринамом, Французской Гвианой и Бразилией.





Guiana Shield



Outliers of Shield
sometimes inclu

Colombia



Guayana

Surinam

Fr.
Guiana

Brazil

Гепуи — столовые горы



Kar

La Laja

Falls
San Francisco
de Y

San Ignacio

yen

Guayaraca

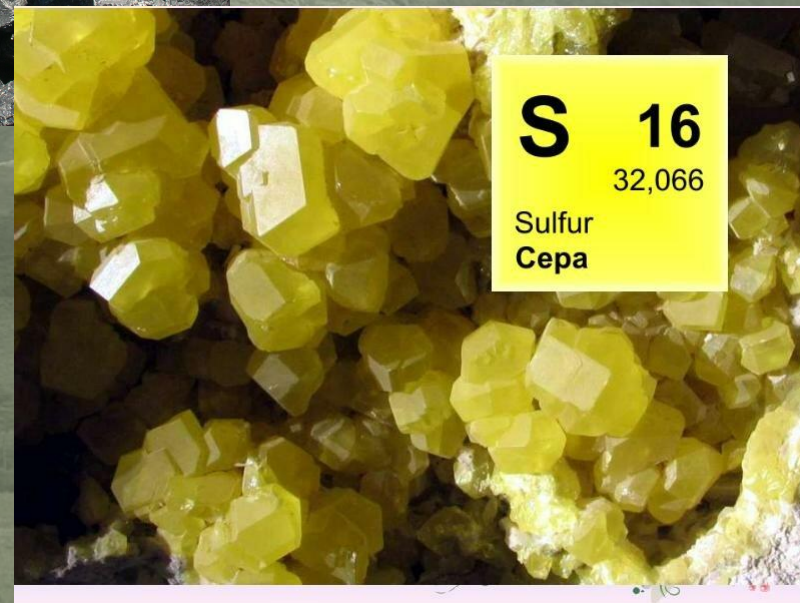
TEP
Jimmy Ang
Landing Si

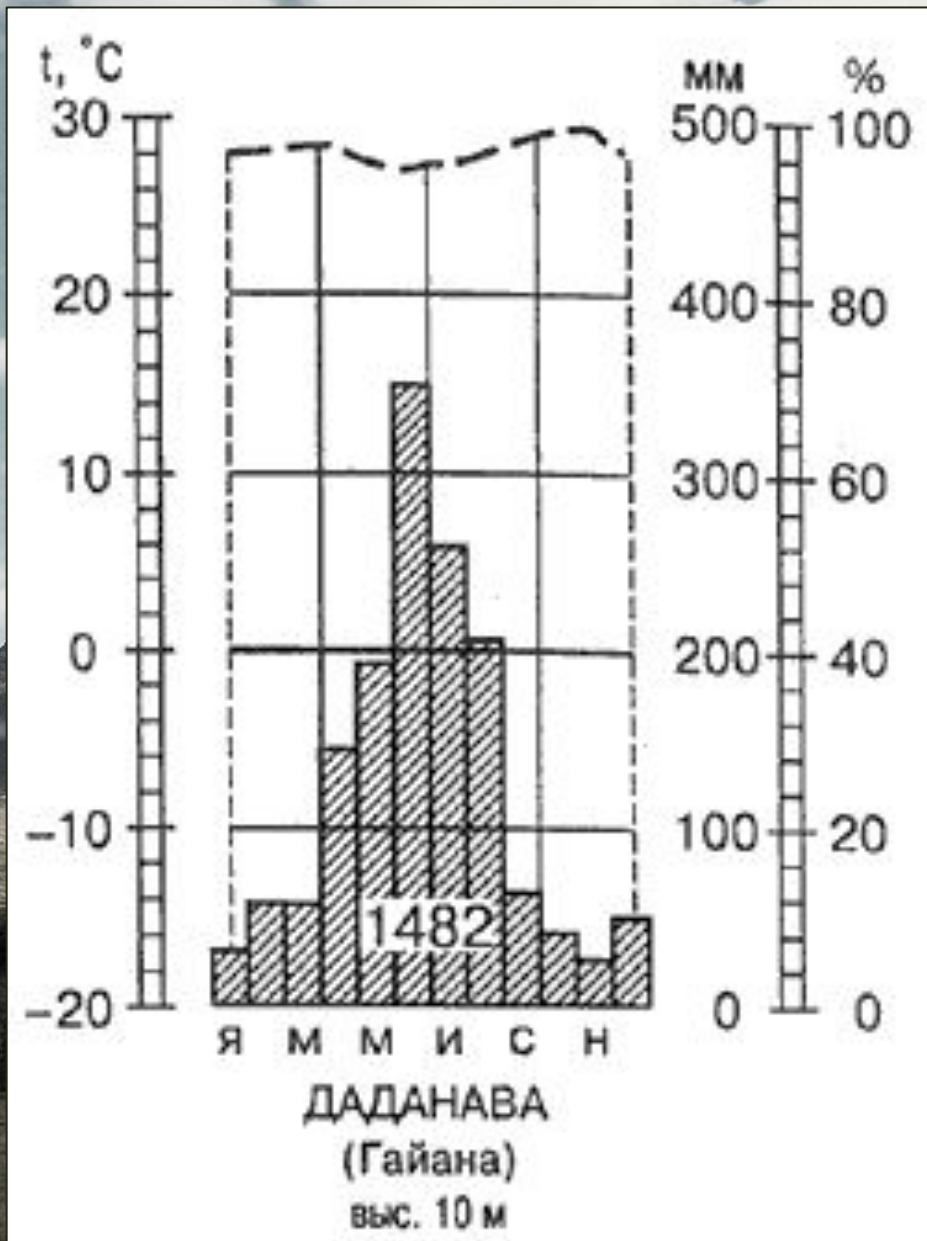
Ratoncito
Camp


all of a
ousand

Природные ресурсы

- никель,
- кобальт,
- медь,
- полиметаллы,
- каменный уголю,
- бокситы,
- сера,
- асбест,
- Фосфориты,
- алмазы.







высочайший водопад в
мире - **Анхель** 1054 м

р. **Эссекибо**





кусты бонетии



тропические леса



афанокарпус

черная лягушка




ягуар



тапиры




широконосная обезьяна

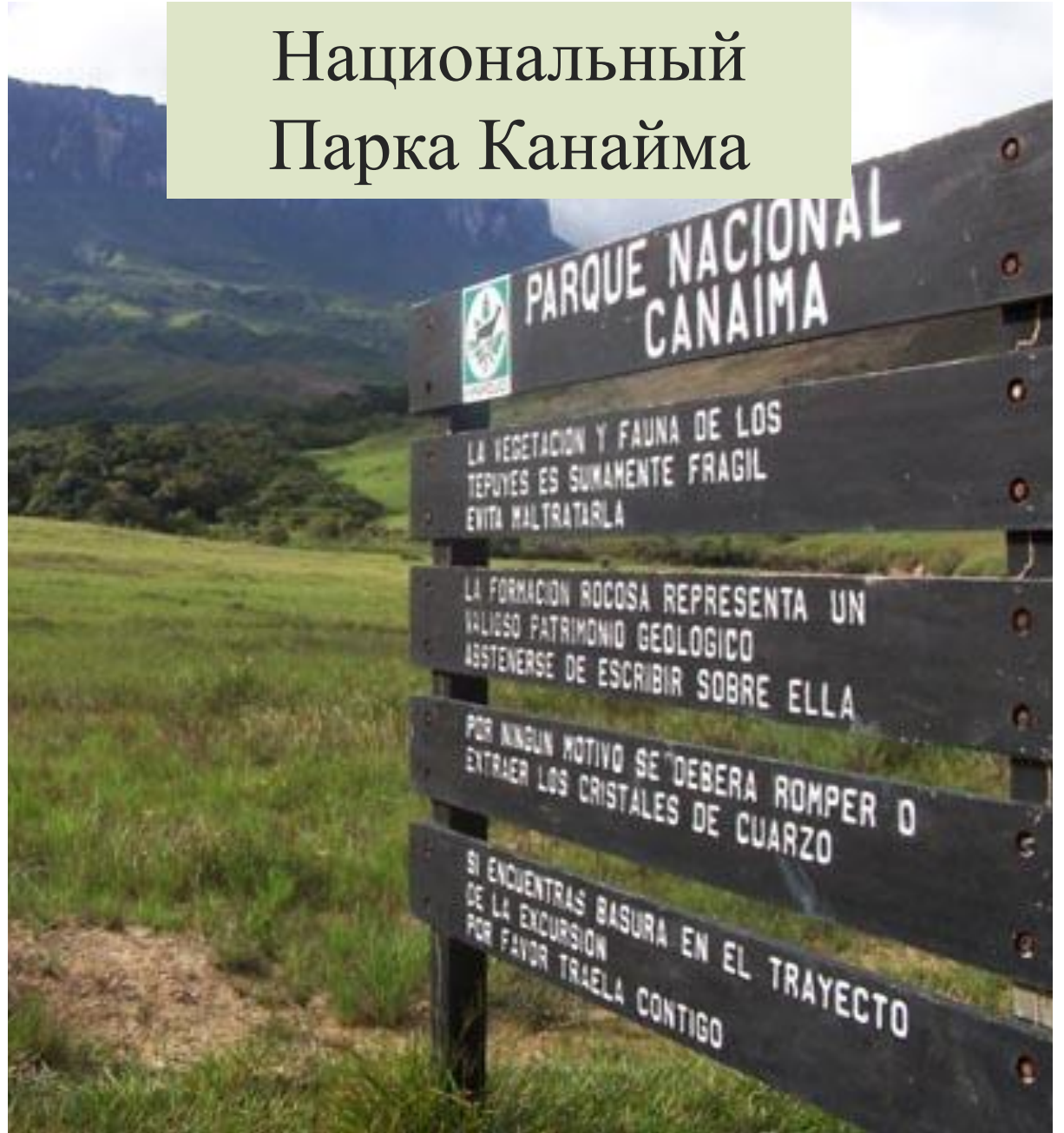


пекари





Национальный Парка Канайма



Источники

https://studbooks.net/1796005/geografiya/rastitelnost_gvianskogo_ploskogorya(животный и растительный мир)

<https://naturaе.ru/susha/ravniny/ploskogoriya/gvianskoe-ploskogorie.html>(заповедники)

https://studopedia.ru/1_63876_gvianskoe-ploskogore-i-gvianskaya-nizmennost.html(тектоника)

https://ru.wikipedia.org/wiki/Гвианское_плато(ФГП)

<https://hasta-pronto.ru/mesetas-de-guayana/> (водные ресурсы)

Спасибо за внимание!

