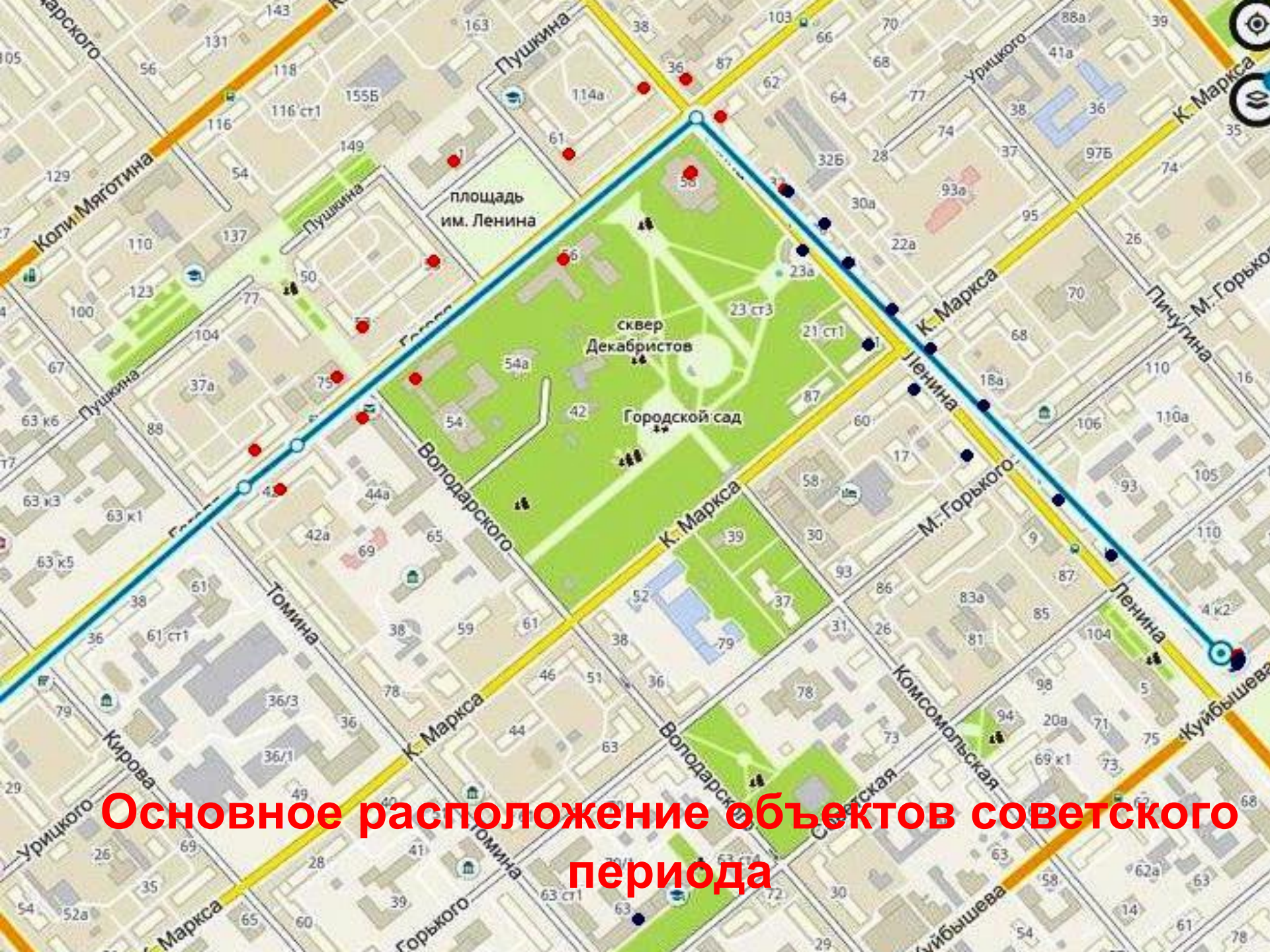
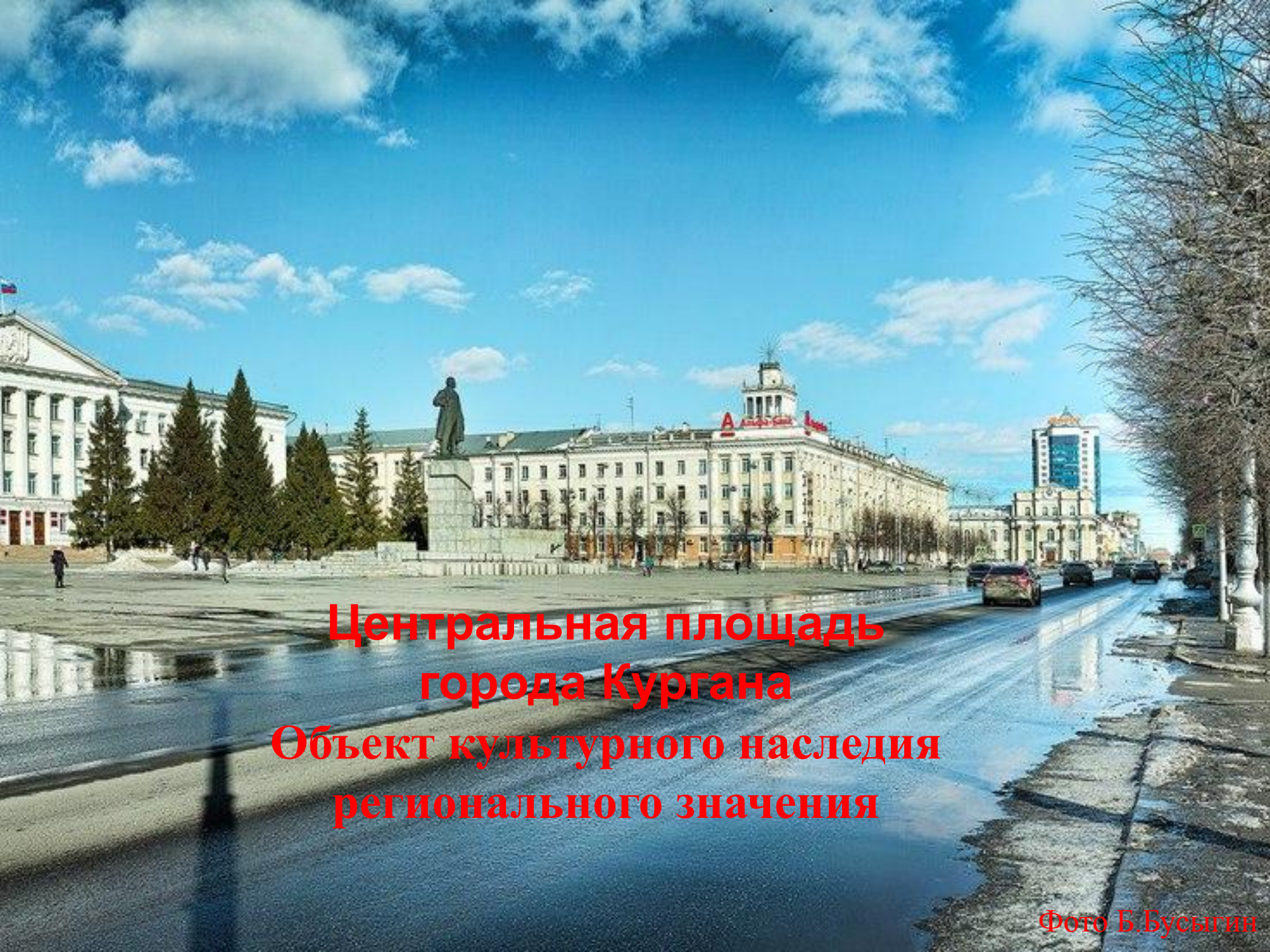


Перспективы выявления на территории г. Кургана объектов советской эпохи, обладающих признаками ОКН (автор Е.Н.Архипова)



Основное расположение объектов советского периода



**Центральная площадь
города Кургана
Объект культурного наследия
регионального значения**



фото Б.Бусыгин

На рубеже 1940-1950-х гг. строительство велось небольшими массивами в разных районах города

г. Курган, ул. Кремлева

г. Курган, ул. Техническая



Застройка ул. Технической начало 1950-х



**Дома расположенные по ул. Пролетарской, 66 и
ул. Технической, 9
Различаются лишь элементами декора**





**г. Курган, ул. Красина, 84
1952 год**



**г. Курган, ул. Красина, 69,
1956 год**



**г. Курган,
ул. Красина, 94
1955 год**



**г. Курган, ул. Красина, 77-
Станционная, 14/1
1961 год**


Архитектурные тенденции, характерные для всей страны 1950-1960-х гг.

- Переработка проектов
- Упрощение декоративных деталей отделки
- Поворот к индустриальному домостроению
- Разработка новых типовых проектов



г. Курган, ул. Гоголя, 37

голя
рганская обл.
улиц – июл. 2012



г. Курган, ул. Гоголя, 42





**Здание областной клинической больницы
г. Курган, ул. Гоголя, 63 к.1
1959 год**




ДОМ КУЛЬТУРЫ ЖЕЛЕЗНОДОРОЖНИКОВ





**Дом культуры локомотивного депо
1954 год
г. Курган, ул. Петропавловская**



**Фрагмент интерьера дома культуры
локомотивного депо**



г. Курган, ул. Советская, 108



г. Курган, ул. Советская, 63
Здание учебного корпуса КГУ






Вид на ул. Куйбышева, 81



Здание бывшей гостиницы «Тобол» г. Курган, ул. Куйбышева-Пичугина



г. Златоуст и г. Курган




Здания расположенные по ул. Ленина





Въезд на Центральную площадь им. Ленина перекресток Гоголя - Пролетарская



Здания заводоуправлений бывшего завода КЗКТ и КМЗ





Центральная площадь г. Миасс



Пример «сталинской застройки» г. Златоуст