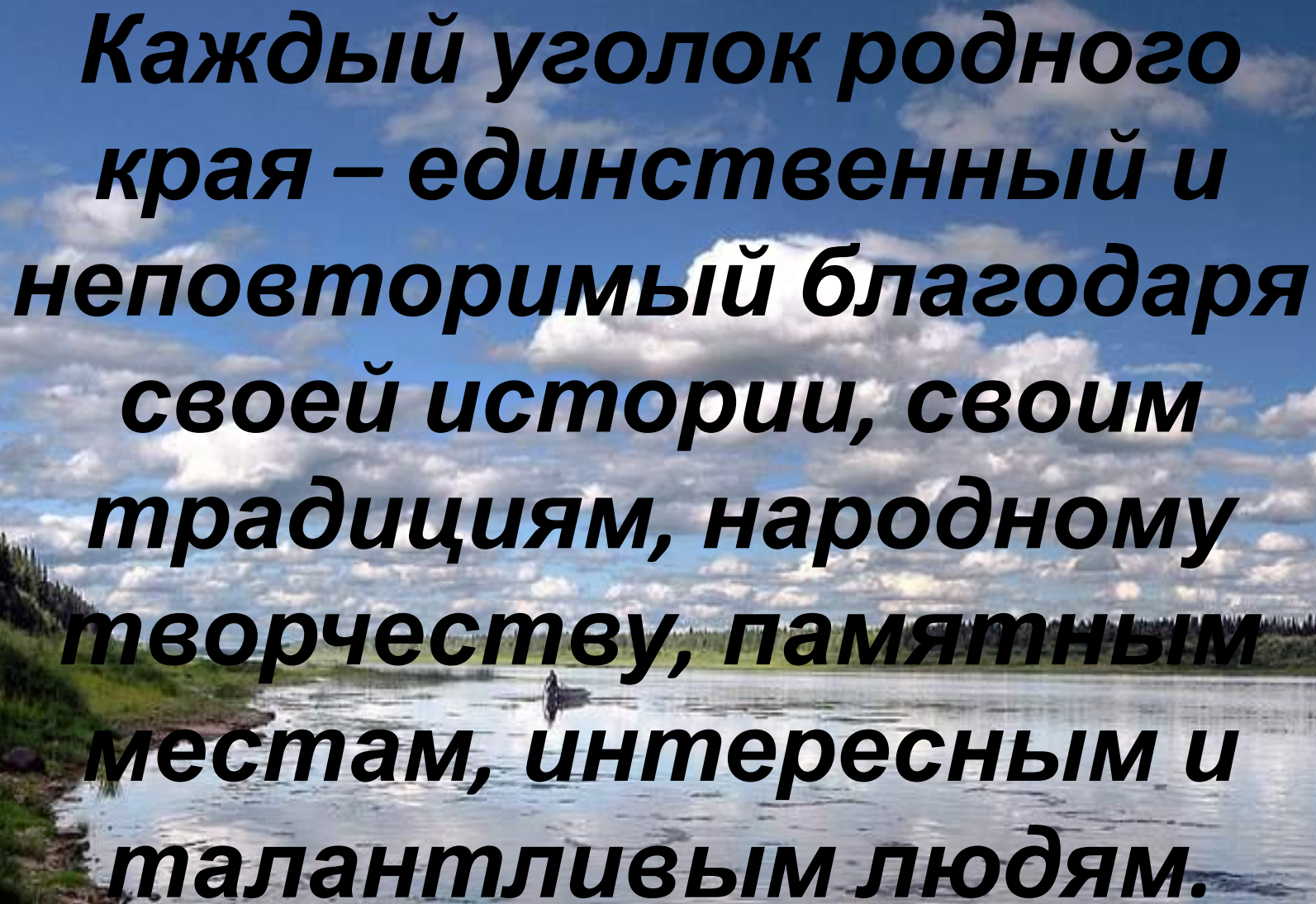


**Каждый уголок родного  
края – единственный и  
неповторимый благодаря  
своей истории, своим  
традициям, народному  
творчеству, памятным  
местам, интересным и  
талантливым людям.**

A scenic landscape featuring a calm lake in the foreground with a person in a small boat in the middle ground. The background shows a dense forest of evergreen trees under a bright blue sky with scattered white clouds. The water reflects the sky and the surrounding greenery. In the bottom left corner, there is a splash of water, suggesting a stone or object has just been thrown into the lake.



7

*чудес*  
*Усть-Дилемского*  
*района*

# Усть-Цилемский район



20 09

26.29  
С30-1/6

# Усть-Цилемский район

063780-17



И. ОРТЕРА



*Восток*  
www.vostok.com

Муниципальное учреждение культуры  
«Централизованная библиотечная система»  
с. Усть-Цильма Республика Коми



## Усть-Цилемский район

**Рабочая группа:**

Е.И. Раховская

Л.А. Вокуева

О.А. Мальцев

**Ответственный за выпуск:**

Бобрецова О.Е., директор МБУ «ЦБС»

**Оформление, дизайн, верстка:**

Раховская Е.И., заведующий организационно-методическим отделом МБУ «ЦБС»

Мальцев О.А., методист организационно-методического отдела МБУ «ЦБС»

7 чудес Усть-Цилемского района: буклет / МБУ «ЦБС». – Усть-Цильма, 2019. – 22 с.: ил.

Буклет содержит информацию о традициях, уникальных и наиболее значимых исторических, природных, архитектурных объектах, отнесенных к чудесам Усть-Цилемского района Республики Коми, выявленных в районном краеведческом конкурсе «7 чудес Усть-Цилемского района».

© Макет издания МБУ «ЦБС», 2019

# Усть-Цилемский район



Каждый уголок родного края – единственный и неповторимый благодаря своей истории, своим традициям, народному творчеству, памятным местам, интересным и талантливым людям.

К 90-летию со дня образования Усть-Цилемского района муниципальным бюджетным учреждением «Централизованная библиотечная система» был проведен районный краеведческий конкурс «7 чудес Усть-Цилемского района», предлагавший определить известные, значимые, уникальные места, о которых стоит рассказать и сделать их «визитной карточкой» района. Первым и признанным из 7 чудес является Межрегиональный праздник «Усть-Цилемская горка» - обрядовый праздник, живой памятник, жемчужина русского севера. По итогам конкурса выбраны шесть исторических, природных, культурных, архитектурных мест, расположенных на территории района, которые стали основой данного буклета.

## Усть-Цилемский район

### Официальные символы муниципального района «Усть-Цилемский»



Преданье это звучит, как сказка:  
В краю таёжном Ивашка Ластка  
Избу построил из сосен звонких –  
И молвил: «Будут здесь жить потомки!»

Припев: Печорская волна, былинное село!  
Нам в северном крае родиться повезло!  
Дарованный судьбой, трудись и расцветай –  
И славься на века, наш усть-цилёмский край!

С раздольной песней мы Горку водим,  
И в сарафанах парчовых ходим!  
И все деревни – родня большая –  
Спешат на праздник, нам подпевая!

Припев:

Не забываем бывлые юрны!  
Чем жизнь труднее, тем мы упорней.  
Всего добьёмся – и всё осилим:  
Край усть-цилёмский – ты часть России!

Припев:

Слова Олега Чупрова, музыка Николая Григорьева

# Усть-Цилемский район



## Историческая справка

В истории заселения печорских земель выделяются три этапа.

Первый этап начинается в середине XVI века и связан с именем новгородского князя Ивашки Дмитриева Ластки, которому была пожалована царская грамота на пользование землями по реке Печоре с богатейшими рыбными промыслами и драгоценным пушным зверем. Ластка, стоявший во главе нескольких новгородских семей, первоначально поселился на левом берегу Печоры, по старому руслу притока Цильмы. Но из-за сильных разливов весенних вод рек Цильма и Печора поселенцы перебрались на противоположный берег Печоры. Ивашка Дмитриев Ластка усердно начал «купить слободу», призывая к себе людей. 1542 год считается датой основания села Усть-Цильма.

Второй этап освоения в конце XVII – XVIII веков был связан с массовым притоком старообрядцев, бежавших от преследования властей из центральных и северных регионов России. В процессе заселения притоков Печоры образовались три старообрядческих центра: Пижемский, Цилемский и Усть-Цилемский.

С середины XIX века начинается третий этап заселения нижней Печоры, к концу которого процесс образования новых деревень и выселков был завершен. Усть-Цилемская волость состояла из 81 селения, объединенных в 7 сельских обществ. Увеличение числа деревень способствовало активизации ее экономического и культурного развития. В конце XIX века по указу архангельского губернатора Усть-Цильма становится административным центром Печорского уезда Архангельской губернии в составе Российской империи.

Усть-Цилемский район в настоящих границах образован 15 июля 1929 года, с административным центром в с. Усть-Цильма.

Сегодня Усть-Цилемский район по праву можно назвать островком древнерусской культуры, где сохранились и бытуют традиционные обряды, устои быта, богатые песенные традиции и краем, в котором достижения XXI века переплетаются с седой стариной.



## Усть-Цилемский район

### Межрегиональный праздник «Усть-Цилемская горка»

Усть-Цильма известна в Республике Коми и за ее пределами как самобытный край, который знаменит народным красочным гулянием «Усть-Цилемская Горка».

Это уникальный, обрядовый праздник, сохранившийся до нашего времени и являющийся визитной карточкой Усть-Цилемского района.

Ежегодно он собирает фольклористов, фотохудожников, туристов и истинных ценителей народной культуры.



# Усть-Цилемский район



В системе весенне-летнего цикла обрядов «Горка» занимала важное место и относилась к разряду «заветных праздников». В нем отражено глубинное понимание народной жизни - вершина трудового года, пора вхождения подростков в круг молодежи, пик веселья.

Во время хороводов воспевались молодежные пары как продолжатели усть-цилемских родов, заклинали урожай, ожидая благополучия в хозяйственных делах, обретали жизненные обновления.

Хороводы водят на Николу Вешнего (22 мая), в Иванов (7 июля) и Петров (12 июля) дни.

В эти дни женщины облачаются в праздничные наряды по покрою и пошиву XV–XVII веков. Старинные наряды сохранены практически в каждой семье и передаются усть-цилемами из поколения к поколению.



В 2004 году обрядовому празднику «Усть-Цилемская Горка» присвоен статус Республиканского, в 2016 году – Межрегионального праздника.

# Усть-Цилемский район

## Республиканский проект «Родовой дом»

Проект «Родовой дом» реализуется в Усть-Цилемском районе с 2004 года. Автором проекта является Татьяна Дмитриевна Вокуева, председатель московского представительства Межрегионального общественного движения «Русь Печорская», генеалог, хранитель рода Анхиных (по фамилии Дуркины). В 2016 году проекту «Родовой дом» присвоен Республиканский статус.

В рамках проекта на старинных родовых домах устанавливаются мемориальные доски. В сохранных домах создаются частные музеи, которые пользуются большой популярностью, как среди жителей Усть-Цилемского района, так и туристов и исследователей.



# Усть-Цилемский район



## «Родовой дом Никитыных»



1 июля 2018 года в рамках проекта «Родовой дом» открыт первый родовой дом в селе Трусово Усть-Цилемского района - «Родовой дом Никитыных».

Деревянный дом 1910-1913 годов постройки. Хозяин дома – Никита Федорович Ермолин - известный на Цильме рыбак, охотник и былинщик. В 1915 году в одной из комнат была открыта школа. В жилой полуподвальной комнате, периодически жили квартиранты, какое-то время ее занимала контора сплавщиков. Под северной комнатой был подвал - там находилась мебельная мастерская хозяина. Во дворе имелись взвоз, амбар, баня, колодец. Сзади дома за дворами размещались стая (помещение перед хлевом), 2 хлева и над ними поветь (помещение над хлевом). В 1920-1921 гг. в амбаре был открыт магазин, висела вывеска «Торгсин» (торговый синдикат).

Никита Федорович - прогрессивный человек с богатой духовной культурой, дал согласие на то, чтобы на повети показывали кинофильмы: висел экран и собирались зрители.

В усадьбе родового дома хранятся старинные вещи и реликвии рода.

В настоящее время дом принадлежит потомкам основателя рода Никиты Федоровича Ермолина.

## Усть-Цилемский район

### Сельскохозяйственная опытная станция



1 января 1911 года в с. Усть-Цильма была открыта Печорская сельскохозяйственная опытная станция, которая явилась первым научно-исследовательским учреждением на Европейском Севере России. Научное учреждение связано с именем его создателя - исследователя Печорского края Андрея Владимировича Журавского - географа, биолога, этнографа.

Печорская сельскохозяйственная опытная станция размещалась в 14 км к востоку от села Усть-Цильма, на высоком правом берегу р. Печоры. Двухэтажное бревенчатое здание Главного корпуса возведено по проекту А.В. Журавского артелью вологодских плотников. В верхнем этаже располагалась квартира ученого, на нижнем этаже рабочие кабинеты и лаборатории.

# Усть-Цилемский район



Станция функционировала до 1957 года, благодаря ее деятельности район стал центром пропаганды передовой научной мысли в развитии племенного животноводства и кормопроизводства.

В 1978 году дом полностью перевезен с места его первоначального строительства (поселок Журавский) в село Усть-Цильма. Вновь возведен на Нагорной улице райцентра.

В этом здании располагается Усть-Цилемский историко-мемориальный музей А.В. Журавского.

Здание является памятником федерального значения.

## Усть-Цилемский район

### «Архангельский тракт»



В конце XIX - начале XX веков самым важным событием для Печорского края уезда Архангельской губернии было строительство Архангельского (Печорского) тракта - Усть-Цильма – Койнас – Архангельск – сухопутной дороги протяженностью 835 километров. Архангельский тракт значительно сокращал путь на Мезень, Пинегу и в губернский город Архангельск.

По личной инициативе архангельского губернатора Александра Энгельгардта в 1892 году началось строительство тракта печорскими и мезенскими крестьянами.

Всего через год - летом 1893 года - участок тракта длиной в 250 вёрст и шириной в 6 сажен (сажень - 2,13 метра) с вновь построенными станциями, на которых были избы, конюшни, другие хозяйственные постройки, с наведёнными через реки и ручьи мостами, с выкопанными вручную по обе стороны тракта кюветами был готов.

# Усть-Цилемский район



Изба Борковская



Изба Нижнесульская



Изба Фоминская

На новом Архангельском тракте было обустроено 10 почтовых станций через каждые 20-25 километров: Нижнесульская, Фоминская, Верхнесульская, Борковская, Сенская, Валская, Фатеевская, Усть-Мыльская, Усть-Усинская и Усть-Усицкая.

Тракт имел историческое значение для экономического развития Печорского края.

В 1895 году вдоль тракта была проложена телеграфная линия.

В начале XX века по тракту Усть-Цильма – Койнас – Архангельск переправляли политических ссыльных, репрессированных в лагерь смерти на Мудьюг, Иоканьгу и в тюрьмы Архангельска.

Архангельский тракт активно использовался до начала 50-х годов XX века.

В 2016 года по инициативе Григория Яковлевича Чупрова установлен памятный знак «Печорский тракт» на территории сельского поселения «Трусово».



## Усть-Цилемский район

### «Цилемские рудники»



Ручей, у которого стояли плавильные печи

В 1491 году экспедиция Русского государства открыла на реке Цильме серебряные и медные рудники. С этого времени началась разработка руд и чеканка монет из отечественного сырья. В 1496 году на этом месте открыт большой по тем временам медеплавильный завод. Из Цилемской руды была выплавлена первая русская монета. Печорская медь доставлялась в Москву и обеспечивала работу Московского монетного двора. Сегодня на участках где проходили выработки растут сосновые леса, местами сохранились воронкообразные углубления глубиной до 1,5 метров. Медные рудники являются одним из древнейших памятников Усть-Цилемского района.

# Усть-Цилемский район



Место бывшей штольни

Предполагаемое место расположения  
Цилемского медеплавильного завода



## Усть-Цилемский район

### Комплексный заказник «Пижемский»



Скала  
Поясоватая



Скала  
Вытянуха

Особо охраняемая природная территория государственный природный заказник регионального значения «Пижемский» учрежден постановлением Совета Министерства Коми АССР от 29 марта 1984 года с целью сохранения уникального долинного комплекса Среднего Тимана. Заказник занимает долину реки Печорская Пижда от истока до устья и долину реки Пижда от истока до деревни Скитская. Общая площадь заказника «Пижемский» составляет 104 700 гектаров.


Комплексный заказник «Пижемский» является одной из наиболее ценных охраняемых территорий республики с точки зрения сохранения местообитаний реликтовых сообществ (лиственничников, первичных березняков с подлеском можжевельника) и редких видов растений. Здесь выявлены ценопопуляции 43 видов сосудистых споровых, голосеменных и цветковых растений и пяти видов мхов, включенных в Красную книгу Республики Коми (2009 г.). Все они находятся в благополучном состоянии. На территории заказника отмечено 12 видов птиц, внесенных в Красные книги разного ранга. Более половины видов из них гнездится.

# Усть-Цилемский район



Каменный столб

Венерин башмачок




Крепость-скала

По берегам реки сосредоточены наиболее мощные, живописные и одновременно богатые во флористическом отношении выходы известняков на Северо-Востоке европейской части России: скалы Крепость, Золотой Камень, Сухарная Щель, Братская Щель, Кресты, Еленина Щель, Поясоватая и др.

063780-Р

## Усть-Цилемский район

### Болотный заказник «Океан»



В Усть-Цилемском районе расположено самое большое болото в Европе - Болотный заказник «Океан». Часть заказника находится на территории Ижемского района.

Его глубина 1,6 метра, а площадь почти 178 975 гектаров. С 1978 года «Океан» имеет статус заказника регионального значения, созданного с целью сохранения эталона типичного верхового болота крайней северной тайги.

На территории заказника встречаются различные типы болот, многочисленные озера, разнообразные леса: сосняки, ельники, березняки, осинники, лесотундровые и тундровые ландшафты, а также луга. По территории болота протекают довольно крупные реки: Созьва, Чурва, Ерса.

## Усть-Цилемский район



В лесах обитают редкие и охраняемые виды животных: орлан-белохвост, скопа, серый журавль, серый сорокопуд и другие животные.

Болото «Океан» в своих озёрах хранит огромные запасы чистой пресной воды, служит гигантским природным фильтром очистки вод, а также обеспечивает поступление в атмосферу кислорода больше, чем луга и леса.

Болотный заказник «Океан» является памятником природного наследия Республики Коми, в центральную часть которого можно добраться только на вертолете.



## Усть-Цилемский район

### Источники информации, используемые при подготовке буклета:

1. Биологическое разнообразие особо охраняемых природных территорий Республики Коми. Вып. 4 : Охраняемые природные комплексы Тимана (часть III). Комплексный заказник «Пижемский». - Сыктывкар, 2010. - С. 7-101.
2. Кадастр особо охраняемых природных территорий республики Коми // Сыктывкар, 2014. - С. 47-49.
3. Родовые дома Усть-Цильмы : республиканский проект : рекомендательный список литературы / Министерство национальной политики Республики Коми; Администрация муниципального района «Усть-Цилемский»; МБУ «ЦБС»; сост. Л. А. Вокуева. - Усть-Цильма, 2017. - С. 2.
4. Удивительная Республика Коми / ред.- сост. Н. В. Мельникова. - Сыктывкар: ООО «Коми республиканская типография», 2016. - С. 25.
5. Усть-Цилемский район : буклет / Администрация муниципального района «Усть-Цилемский». - Усть-Цильма, 2017. - 15 с.
6. Усть-Цилемский район : история, современность и перспективы развития : информ. аналитический обзор / Комистат. - Сыктывкар, 2010. - 47 с.
7. Усть-Цилемскому району-85 лет : стат. сб. / Комистат. - Сыктывкар, 2014. - 138 с.
8. Усть-Цильма – жемчужина Русского Севера // Сыктывкар, 2013. - С. 27-29.
9. Дуркин, П. «Родовой дом» славит историю района / П. Дуркин // Красная Печора. - 10 июля. - С. 1.
10. Носов, Я. Архангельский тракт. Все начинается с дороги / Я. Носов // Красная Печора, 1990. - 27 янв.
11. Рочева, Л. К. Усть-Цилемская слободка в письменных источниках / Л. К. Рочева. - Сыктывкар: ООО «Коми республиканская типография», 2017. - С. 12-13.
12. Чупров, В. И. Усть-Цильма - край Печорский / А. И. Чупров, А. Ф. Сметанин, А. А. Попов. - Сыктывкар: Коми кн. изд-во, 1991. - С. 10-11.
13. Чупров, Г. Я. [Поездки по Архангельскому (Печорскому тракту)]. [Электронный ресурс] // ЦНТИНК - Усть-Цильма (Центр народного творчества и национальных культур) : группа ВКонтакте. Режим доступа: [https://vk.com/club166657279?w=wall166657279\\_901%2Fall](https://vk.com/club166657279?w=wall166657279_901%2Fall) (Дата обращения к сайту 13.06.2019).

# Усть-Цилемский район



## 7 чудес Усть-Цилемского района Буклет

В буклете использованы фотографии:

из фондов МБУ «Усть-Цилемский историко-мемориального музей А. В. Журавского» и Центра народного творчества и национальных культур - филиала МБУ "Районный центр культуры, досуга и кино", Е. Поздеева, Е. Чупровой, В. Чупрова, П. Рочева, В. Киреева (путешественника, участника экспедиции «Пезский волок», август-сентябрь 2012 г.).

Муниципальное бюджетное учреждение «Централизованная библиотечная система»  
Центральная библиотека имени Олега Чупрова  
169480, Республика Коми, Усть-Цилемский район, с. Усть-Цильма, ул. Новый квартал, д. 1 А  
Тел. 88214191999  
e-mail: [ust-silma.biblioteka@yandex.ru](mailto:ust-silma.biblioteka@yandex.ru)  
сайт: <http://uc-cbs.ru>



