

# ДОРОЖНЫЕ ЗНАКИ





Отъ  
Москвы  
135  
верстъ



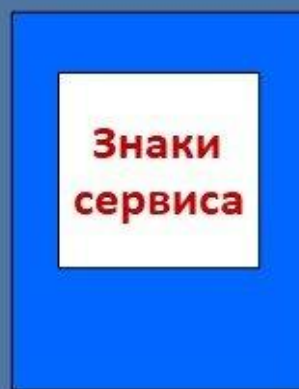




## Группы дорожных знаков.

Предупреждающие	Информируют о приближении к опасному участку
Знаки приоритета	Устанавливают очередность проезда перекрестков
Запрещающие	Вводят или отменяют ограничения движения
Предписывающие	Указывают направление движения
Знаки особого предписания	Вводят или отменяют режимы движения
Информационные	Информируют о расположении объектов ли скоростном режиме
Сервиса	Информируют о расположении объектов
Дополнительной информации (таблички)	Уточняют или ограничивают действие знаков

# Дорожные знаки:



# Группы дорожных знаков

Треугольные знаки с красным ободком — предупреждающие.



Пересечение  
с велосипедной  
дорожкой



Пешеходный  
переход



Дорожные  
работы



Дети


Круглые с красным ободком — запрещающие.



Въезд  
запрещён



Движение  
пешеходов  
запрещено



Движение  
запрещено



Движение  
на велосипедах  
запрещено



# Отличительные черты знаков приоритета

- Данная группа знаков не имеет определённой формы и цвета, их надо запомнить.



2.1  
Главная  
дорога



2.2  
Конец  
главной  
дороги



2.3.1  
Пересечение с  
второстепенной  
дорогой



2.3.2  
Примыкание  
второстепенной  
дороги



2.3.3



2.3.4



2.3.5



2.3.6



2.3.7

Примыкание второстепенной дороги



2.4  
Уступите дорогу



2.5  
Движение  
без остановки  
запрещено



2.6  
Преимущество  
встречного  
движения



2.7  
Преимущество  
перед встречным  
движением



4.1.1  
Движение прямо



4.1.2  
Движение направо



4.1.3  
Движение налево



4.1.4  
Движение прямо  
или направо



4.1.5  
Движение прямо  
или налево



4.1.6  
Движение направо  
или налево



4.2.1  
Объезд препятствия  
справа



4.2.2  
Объезд  
препятствия слева



4.2.3  
Движение направо  
или налево



4.3  
Круговое движение



4.4.1  
Велосипедная дорожка  
или полоса



4.4.2  
Конец велосипедной  
дорожки или полосы



4.5.1  
Пешеходная дорожка



4.5.2  
Пешеходная и велосипедная дорожка



4.5.3  
Конец пешеходной  
и велосипедной дорожки



4.5.4  
Пешеходная и велосипедная дорожка  
с разделением движения



4.5.5  
Пешеходная и велосипедная дорожка



4.5.6  
Конец пешеходной  
и велосипедной дорожки  
с разделением движения

# Знаки особых предписаний

Знаки особых предписаний вводят или отменяют определенный порядок движения.



## Информационные знаки

Такие знаки информируют о расположении населенных пунктов и других объектов, и об установленных или о рекомендуемых режимах движения.



*Ограничени  
е  
скорости*



*Подземный  
переход*



*Пешеходны  
й переход*



*Место  
стоянки*

# Знаки сервиса

Информируют о расположении соответствующих объектов.



Пункт первой  
медицинской помощи



Место отдыха



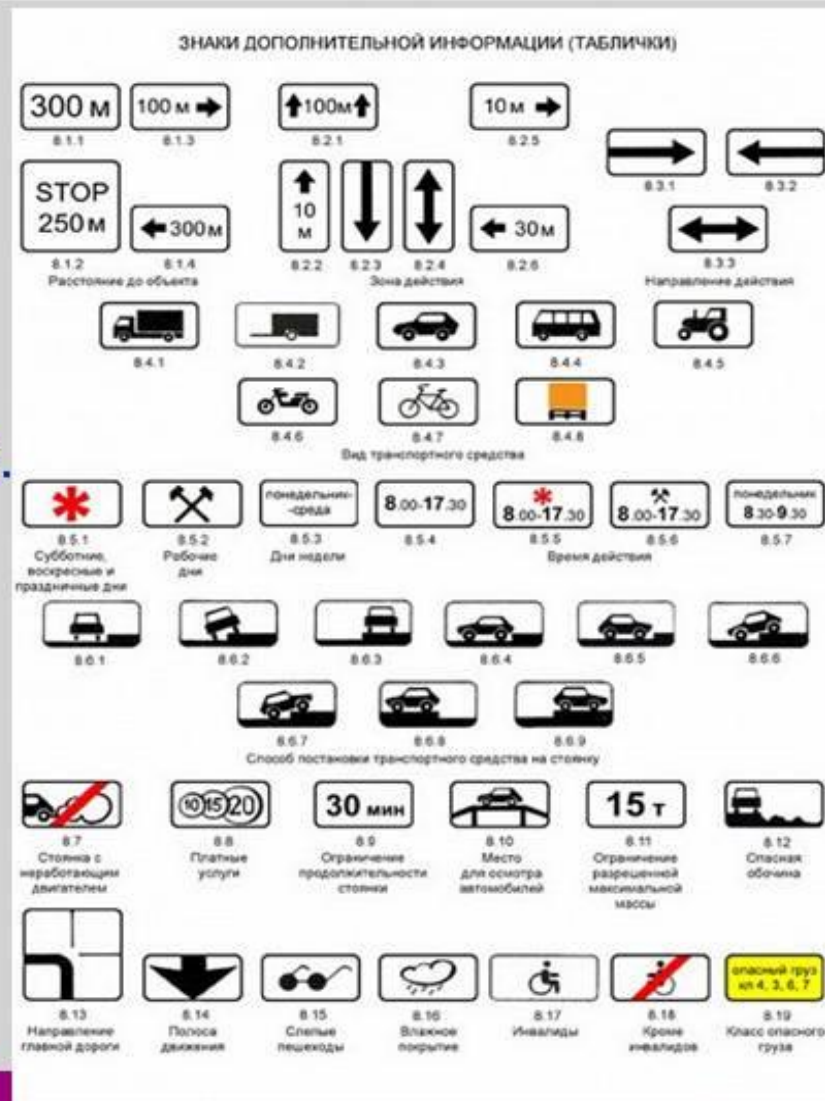
Пункт питания



Автозаправочная  
станция

# Знаки дополнительной информации

- уточняют или ограничивают действие знаков, с которыми они применены, либо содержат иную информацию для участников дорожного движения.



Знаки дополнительной информации (таблички). Эти знаки отличаются от всех других дорожных знаков. Они имеют небольшие размеры, прямоугольную форму и, как правило, чёрные надписи и изображения на белом фоне. Особенность этих знаков заключается в том, что они используются только вместе с другими дорожными знаками.



*«Вид  
транспортного  
средства»*



*«Расстояние до объекта»*



*«Направление  
действия»*





