

Великобритания



План изучения государства:



1. Общие сведения.
2. Географическое положение.
3. Природные условия и ресурсы:
 - а) рельеф, полезные ископаемые
 - б) климат
 - в) водные ресурсы
 - г) лесные ресурсы
4. Население.
5. Хозяйство:
 - а) промышленность
 - б) сельское хозяйство
 - в) транспорт, внешние экономические связи

Общие сведения

Официальное название – Соединенное Королевство
Великобритании и Северной Ирландии

Площадь – 244 тыс. км²

Население – 61 млн. человек

Столица – Лондон

Тип страны – высокоразвитая страна

Форма правления – парламентская монархия

Форма территориального устройства – унитарное
государство

Член международных организаций – ООН, НАТО, ЕС

Валюта – фунт стерлингов

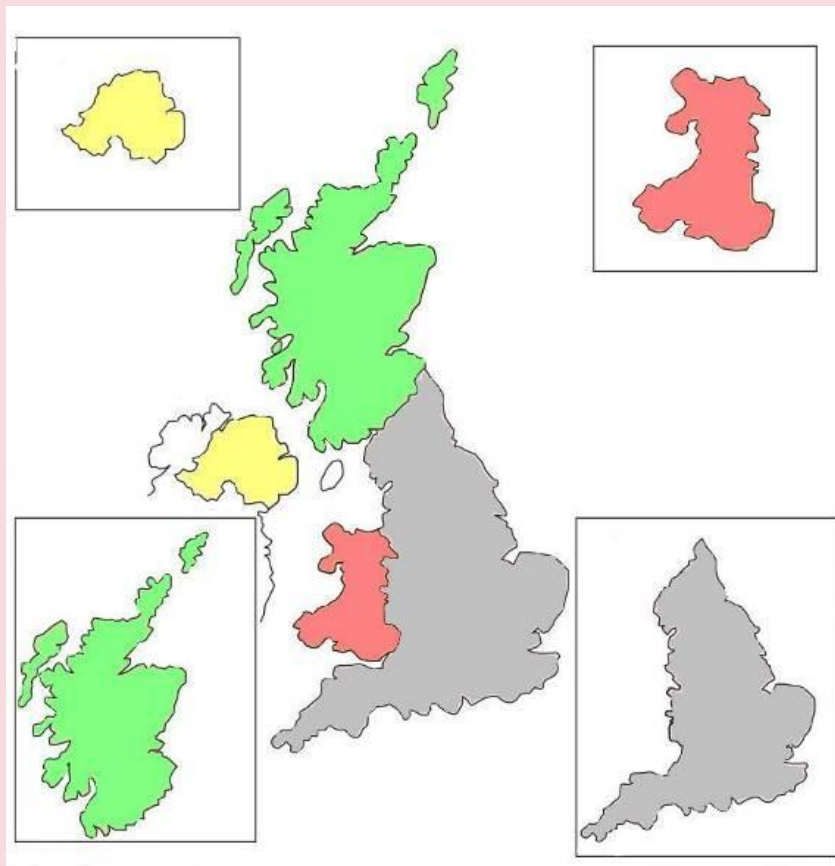
4 историко-географических области: Англия,
Шотландия, Уэльс, Северная Ирландия

Историко-географические области



Северная
Ирландия

Шотландия



Уэльс

Англия



Географическое положение




Географическое положение

План	Ответ
1. Положение на карте мира, материка	Страна расположена в Западной Европе – одном из трех мировых экономических центров, на Британских островах.
2. Соседние государства, отношения с ними	Морские границы: Франция, Норвегия, Швеция, Дания, Германия. Сухопутные границы: Ирландия. Все они – высокоразвитые страны, члены ЕС, большинство входят в НАТО.
3. Выход к морям, океанам	Атлантический океан (Северное и Ирландське море). Отделена от материка проливом Ла-Манш, под которым сооружен тоннель.
4. Международные пути сообщения	Страна лежит на пересечении важнейших морских и воздушных путей сообщения.
5. Положение относительно сырьевых баз	Близость к важным сырьевым базам (железные руды – Швеция, природный газ – Норвегия, лес и пиломатериалы – Скандинавские страны)

Природные условия и ресурсы

Рельеф. В рельефе преобладают равнины (Лондонская, Мидленд). На севере возвышается Северошотландское нагорье. Есть древние Кембрийские и Пенинские горы.



Природные условия и ресурсы

Минеральными ресурсами страна обеспечена недостаточно. Сравнительно высокая добыча природного газа и нефти (шельф Северного моря), поваренной и калийной соли, каолина. Каменноугольные бассейны старые и сильно истощены. Есть небольшие месторождения железных, оловянных, свинцово-цинковых руд.



Природные условия и ресурсы

Климат – морской умеренного пояса.

Водные ресурсы. В стране много коротких, но полноводных рек: Темза, Северн, Трент, Эйвон, Мерсей, Уай.

Лесные ресурсы Великобритании незначительны. Широколиственные леса занимают 9 % территории.



Население

I тип воспроизводства населения (низкий ЕП, старение нации). Средняя продолжительность жизни – 78 лет. Положительное сальдо миграций.

Это **многонациональная страна**: англичане (81,5 %), шотландцы (12,4 %), ирландцы (2,4 %).

Большая часть населения исповедует христианство (**протестантизм**).

Ирландцы – католики.

Средняя плотность населения – 250 чел./км². Более 90 % британцев проживает в городах.



Промышленность

Машиностроение – главная отрасль британской промышленности. Основная продукция: самолеты, автомобили, суда, станки, электроника. Большую часть автомобилей производят предприятия компаний «Форд» (США), «Хонда», «Тойота», «Ниссан» (Япония). Британские автомобили – «Роллс-Ройс».

Химическая промышленность специализируется на производстве нефтепродуктов, пластмасс, красок, химических волокон, бытовой химии. Развиты парфюмерная и фармацевтическая отрасли. Центры химической промышленности – Лондон, Ливерпуль, Глазго, Эдинбург.

Промышленность

Электроэнергетика. ТЭС вырабатывают 76 % электроэнергии. Большинство из них перешли с использования угля на работу на нефтепродуктах и природном газе. Более 20 АЭС дают 23 % электроэнергии. ГЭС дают лишь 1 % электроэнергии.

Черная металлургия – одна из старейших отраслей британской промышленности. Объемы производства сократились. Производство все больше смещается в сторону моря.

Цветная металлургия. Среди отраслей главными являются выплавка свинца и цинка (третье место в мире), алюминия.

Сельское хозяйство

Животноводство - основная отрасль сельского хозяйства (молочное и мясо-молочное скотоводство, свиноводство, овцеводство, птицеводство).

В **растениеводстве** половина обрабатываемых земель занята под многолетними травами (страну называют «королевой пастбищ»). На остальных землях выращивают пшеницу, ячмень, овес, сахарную свеклу, картофель, овощи и фрукты, кормовые культуры.



Транспорт

90 % грузооборота приходится на морской транспорт. Крупнейшие порты: Лондон, Саутгемптон, Ливерпуль. Во внутренних перевозках лидирует автомобильный транспорт. В стране 150 аэропортов.

Внешние экономические связи

Главные торговые партнёры: США, Германия, Франция, Нидерланды, Ирландия.

Экспорт: капитал и услуги (банковские и страховые операции, туризм и др.), электроника, аэрокосмическое оборудование, самолеты, автомобили, суда, химические товары.

Импорт: лесоматериалы, бумага, продукты питания, промышленное сырье.

Лондон



Здание парламента и башня Биг-Бен (1837 г.)

Собор святого Павла построен в XVII веке по проекту архитектора Кристофера Рена



Лондон



Тауэр - королевская крепость,
построенная в XI веке.




Тауэрский мост





Букингемский дворец – официальная резиденция королевской семьи в Лондоне. В настоящее время дворец включает в себя 775 комнат.



Лондон



Вестминстерское аббатство - традиционное место коронации и захоронений монархов Великобритании.



Виндзорский замок

В нем королева и другие члены королевской семьи проводят большую часть своего свободного времени. Замок остается важным местом встречи в ходе визитов глав иностранных государств.

Самая высокая точка замка – «Круглая башня». Она делит замок на 2 части, в одной из которых находится часовня святого Георгия – место захоронения многих королей.



Стоунхэндж - одна из загадочных неолитических каменных построек (датируется примерно 3100-1800 гг. до н.э.). Находится в 140 км от Лондона.

Сооружение представляет собой 30 вертикальных каменных плит (весом в 26 тонн каждая), вершины которых перекрываются блоками образующими замкнутый круг.

Мегалиты из песчаника размещены по кругу диаметром 30 м. Некоторые из камней образуют визиры, которые с большой точностью указывают на точки восхода и захода Солнца и Луны.

Вопросы и задания:

1. Охарактеризуйте ЭГП Великобритании. Выделите его преимущества и недостатки.
2. Дайте хозяйственную оценку природно-ресурсного потенциала страны.
3. Вспомните историю формирования территории страны и поясните причины многонационального состава ее населения.
4. Какова демографическая ситуация в Великобритании?
5. Какие товары и услуги являются главными во внешних экономических связях страны?
6. Какие изменения произошли в отраслевой структуре промышленности страны за последние годы?
7. Расскажите про специализацию сельского хозяйства страны.
8. Используя дополнительные источники знаний, подготовьте сообщение об интересных объектах страны.

Литература:

- 1.** Кобернік С. Г. , Коваленко Р. Р. Географія: Підручн. для 10 кл. загальноосвіт. навч. закл. – Харків: Оберіг, 2010.
- 2.** Географія: Підручн. для 10 кл. загальноосвіт. навч. закл.: Рівень стандарту, академічний рівень / В. Ю. Пестушко, Г. Ш. Уварова. – К.: Генеза, 2010.
- 3.** Економічна і соціальна географія світу: Підручн. для 10 кл. загальноосвіт. навч. закл. / За ред. Б. П. Яценка. – К.: Форум, 2004.
- 4.** Масляк П. О., Олійник Я. Б., Степаненко А. В. Словник-довідник учня з економічної та соціальної географії світу. – К.: Лібра, 1996.
- 5.** Тарасенко Н. Г. Экономическая и социальная география мира: Конспект тем по программе Министерства образования Украины 10 класс. – Донецк: Центр подготовки абитуриентов, 1999.

Спасибо за внимание!



