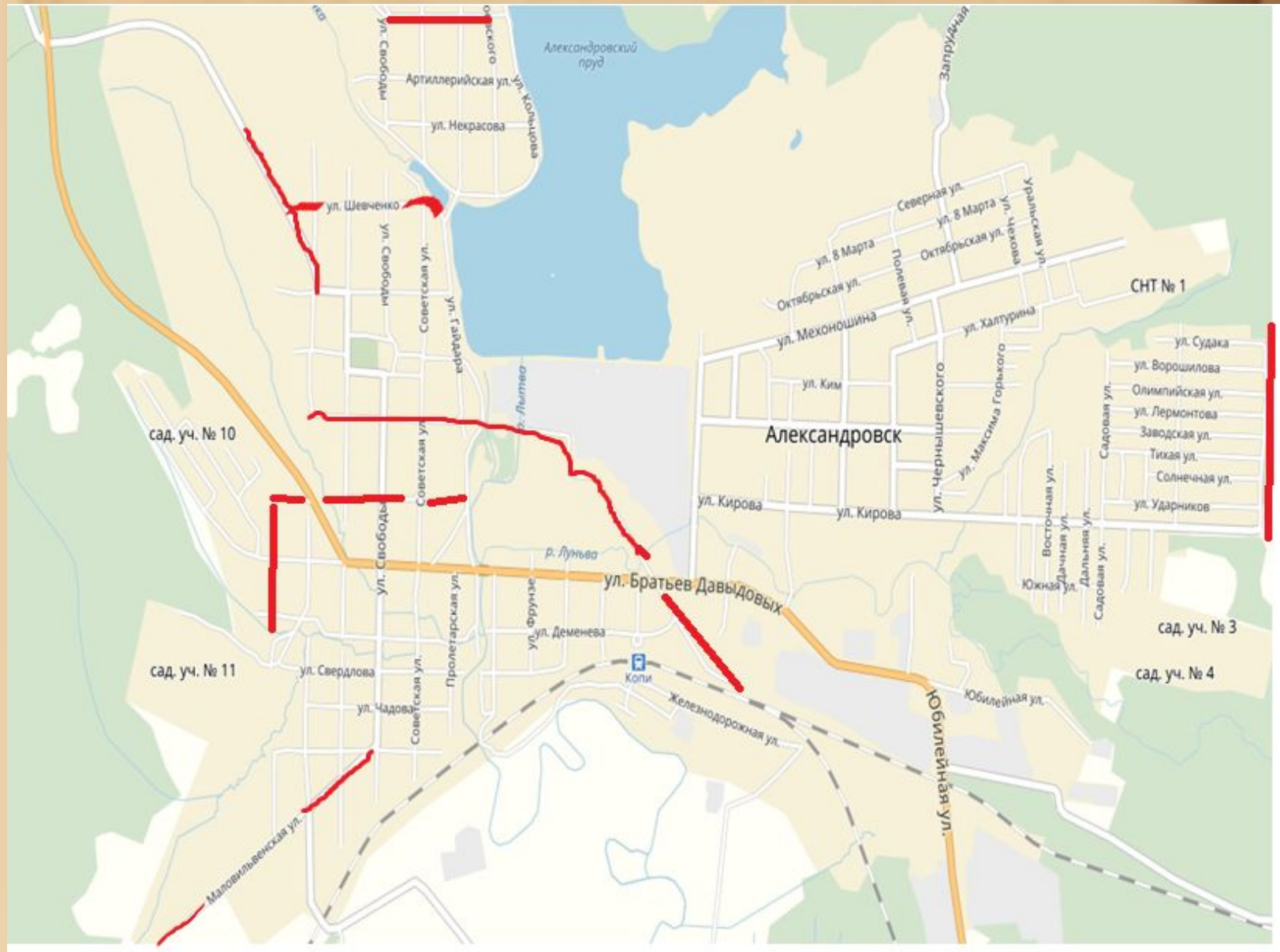





РЕЙТИНГ УЛИЦ Г. АЛЕКСАНДРОВСКА ПЕРМСКОГО КРАЯ

Руководитель :Казанцев Е.В
МБОУ «Гимназия»г.Александровска
учитель биологии и географии
Сапун Матфей
6 А класс МБОУ «Гимназия»

Фрагмент карты г.Александровска с выделенной схемой маршрута






Цель исследования - определение рейтинга улиц г.Александровска.


Задачи исследования:

- выявить особенные в географическом плане улицы города;
- охарактеризовать данные улицы;
- провести общегеографическую съемку.

Время проведения экспедиции: июль – август 2017 г

Съёмка на ул.Шевченко

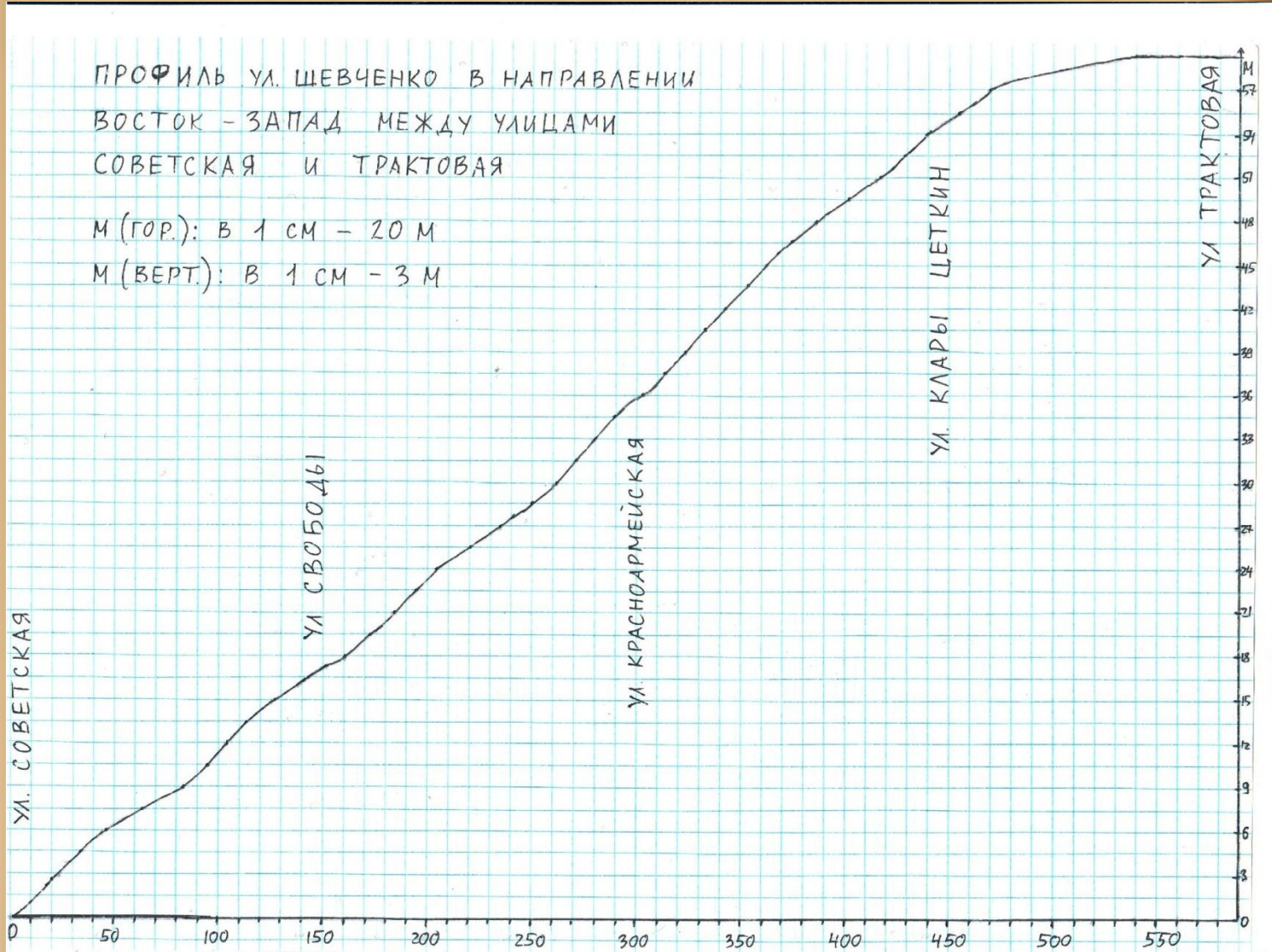




Данные замеров рельефа на улице Шевченко между улицами Советская и
Тракторная

№	Длина замера (м)	№	Длина замера (м)	№	Длина замера (м)
1	8	21	7	41	6
2	8	22	7	42	6
3	8	23	7	43	6
4	8	24	8	44	7
5	7	25	9	45	7
6	7	26	12	46	7
7	14	27	10	47	9
8	14	28	9	48	10
9	9	29	8	49	10
10	7	30	8	50	10
11	6	31	7	51	8
12	6	32	6	52	8
13	6	33	6	53	8
14	8	34	6	54	8
15	10	35	7	55	10
16	12	36	6	56	9
17	14	37	8	57	10
18	8	38	7	58	10
19	8	39	8	59	30
20	7	40	7	60	30

Профиль ул. Шевченко



Съемка на ул.Маяковского

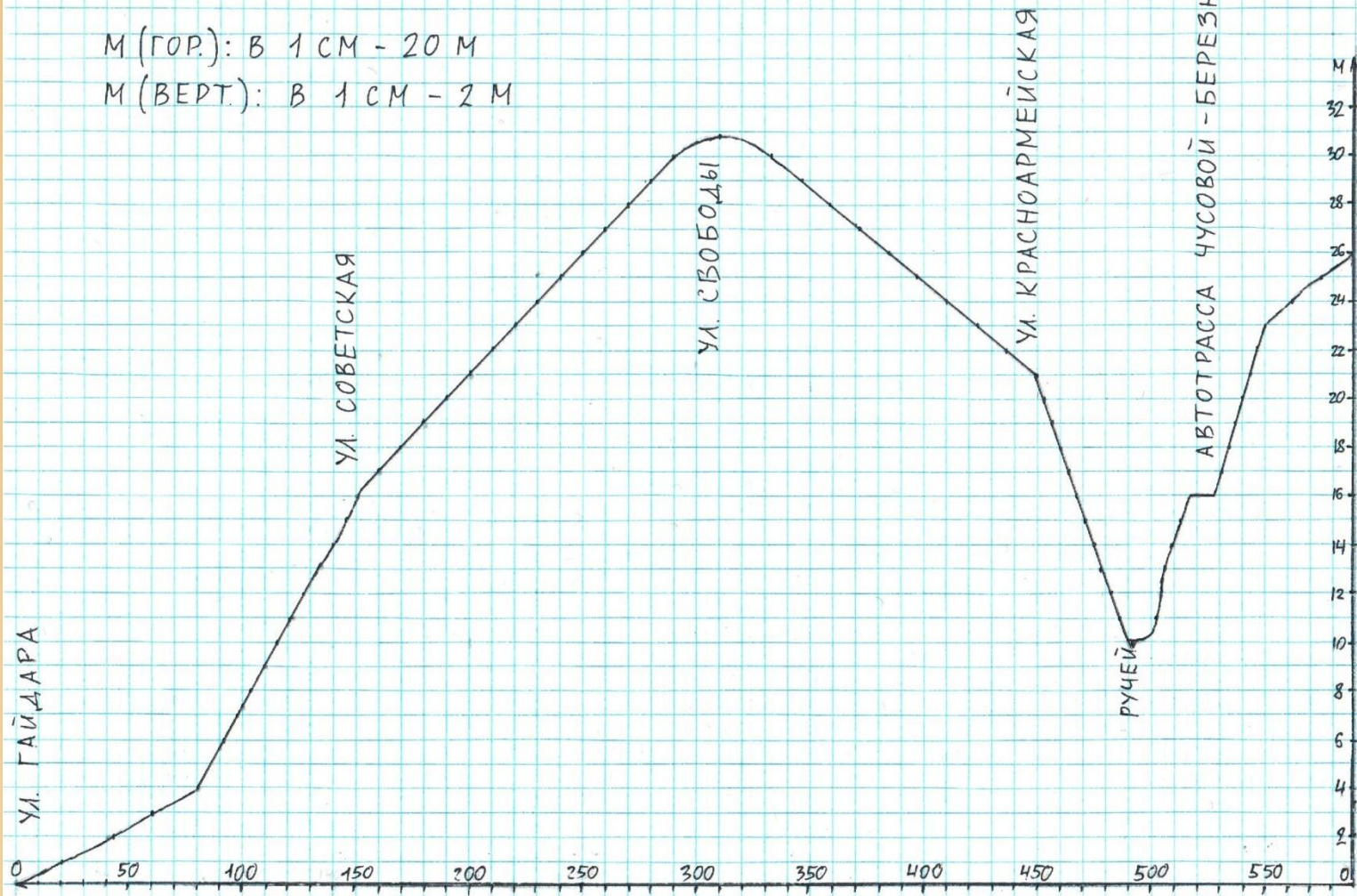


Профиль ул. Маяковского


ПРОФИЛЬ УЛ. МАЯКОВСКОГО В НАПРАВЛЕНИИ ВОСТОК - ЗАПАД
ОТ УЛ. ГАЙДАРА ДО М/Р УВАЛ

М (ГОР.): В 1 СМ - 20 М


М (ВЕРТ.): В 1 СМ - 2 М




Съемка на ул.Воровского




Съемка на ул.Ак.Сахарова



Съемка на ул.Лесная



Съемка на ул.Маловильвенская





Анализ карты города





«Шагомер»



«Нивелир»



Мы не претендуем на широкомасштабность полевых исследований и 100% полноту рейтинга улиц. Ведь для пытливого взгляда географа нет предела совершенству. Поэтому корректировка и дополнение сведений в наш рейтинг будут продолжены.



СПАСИБО ЗА ВНИМАНИЕ