




Кириллов — святая земля между двух озер

Кириллов



Герб Кириллова. -В верхней части щита герб Новгородский. В нижней — повешанное на деревянном треножнике железное на цепи кельцо — употребляемое в древние времена вместо колоколов — и два при оном железные молота, в белом поле, в знак, что при оном городе есть старинный монастырь». Высочайше утверждён 16.8.1781.



Кирилло-Белозерский монастырь

Город находится а 129 км к северо-западу от Вологды на берегах озер Сиверское и Долгое.

Населения 9 тыс. чел.

Возник как слобода при Кирилло-Белозерском монастыре, основанном в 1397 году и названном по имени своего создателя, монаха Кирилла Белозерского, последователя Сергия Радонежского.

В городе находится турбаза «Сиверская».

В окрестностях Кириллова – памятники природы: гора Маура и Цыпина гора.

Герб г. Кириллова
1971 г




Герб города Кириллова
© VectorImages / Фотобанк Лори



lori.ru / 5.453.754

Герб г. Кириллова
1996 г

ГЕРБ ГОРОДА КИРИЛЛОВ И КИРИЛЛОВСКОГО РАЙОНА



Дата принятия: 16.08.1781, 12.02.1996

Описание:

Современный герб Кириллова и Кирилловского района: В серебряном поле на зеленой земле на деревянном треножнике железное на цепи клепало и два железных молота с деревянными древками накрест. В вольной части герб Вологодской области.

Герб 1996 г.: В серебряном поле на зеленой земле на деревянном треножнике железное на цепи клепало и два железных молота с деревянными древками накрест. В вольной части герб Вологодской области. Щитодержатели - медведи, над щитом царская корона и венчающий ее герб Вологодской области. Снизу щита расположена бело-сине-красная лента с надписью "КИРИЛЛОВСКИЙ РАЙОН".

Символика герба

За основу герба Кирилловского района взят исторический герб города Кириллова, утвержденный

16 августа 1781 года, подлинное описание которого гласит: "В верхней части щита герб Новгородский. В нижней - повешенное на деревянном треножнике на цепи клепало, инструмент употребляемый в древние времена вместо колоколов и два

положенные при оном железные молота, в белом поле в знак того, что при оном новом городе есть старинный знатный монастырь".

Серебро в геральдике - символ простоты, совершенства, мудрости, благородства, мира, взаимосотрудничества.

Зеленая земля отражает красивую природу района и его сельское хозяйство. Зеленый цвет - символ плодородия, надежды, жизни и здоровья.



город Кириллов.



*Кириллов -
это
известное
место среди
почитателей
русской
старины.*

город Кириллов.




Кириллов имеет удобное положение, чтобы совершать поездки в Белозерск, Ферапонтов и Торицкий монастыри, Нило-Сорскую пустынь. Наилучшим временем для посещения города можно признать зиму. В это время город особенно красив.

город Кириллов.



Кириллов и его окрестности называют Святой землей. Здесь в период средневековья возникли многочисленные православные обители, и местность позднее назвали Северной Фиваидой.

Города области : Кириллов.



История города Кириллова отличается от истории других русских городов. Город Кириллов возник из монастырской слободы. Это уникальный город, уникальное место для православных паломников.

Город Кириллов расположен в 125 километрах от Вологды. Населения Кириллова 9.000 человек. Стоит же город на берегу Сиверского озера.

город Кириллов.



История Кириллова неразрывно связана с историей Кирилло-Белозерского монастыря. Основатель монастыря Кирилл многое сделал для становления обители. В монастыре было отлажено хозяйство, была своя библиотека. Слава о деятельности Кирилла разнеслась по русской земле. Уже после смерти Кирилла, в монастырь приезжали Василий II и Василий III.

Города области : Кириллов.

Кириллов был провозглашен уездным городом в 1776 году из подмонастырской слободы, и в своем названии сохранил имя московского монаха Кирилла, основателя знаменитого Кирилло-Белозерского монастыря (1397 г.).



город Кириллов.



Сам город можно условно поделить на три крупные части. Монастырь (главная достопримечательность города) и расположенные к востоку от него улицы города, главной из которых является Комсомольская, образуют центр .

Кирилло-Белозерский монастырь

www.PhotoStranger.com



Кирилло-Белозерский монастырь

был основан в 1397 году монахом Кириллом - настоятелем московского Симонова монастыря. Основывать монастыри было весьма популярно в России в те времена. За сто лет с 1340 по 1440 год их было создано около полутора сот. Вместе с Кириллом из Москвы вышел его друг - монах Ферапонт, который, пожив годик вместе с Кириллом, покинул его и основал в 1398 году еще один известный монастырь, расположенный всего в 20 километрах - **Ферапонтов**. Сегодня эти края лежат во многих сотнях километрах от границ России, но в то время было иначе - Москва и Новгород вели активную борьбу за освоение северных земель..



город Кириллов.

Кирилло-Белозерский монастырь был основан в 1397 году монахом Кириллом - настоятелем московского Симонова монастыря.

План-схема
Кирилло-Белозерского
монастыря



Добро пожаловать в город Кириллов.



*В настоящее время
монастырь в городе
Кириллов имеет
статус музея-
заповедника. На его
территории
существует
монашеская община и
несколько
действующих храмов,
а также несколько
музейных экспозиций.*

- В 1997 году Кирилло-Белозерский историко-архитектурный и художественный музей-заповедник включен в Государственный свод особо ценных объектов культурного наследия народов Российской Федерации.



город Кириллов.



Монастырь и сегодня играет большую роль в жизни города, выделяя его из многих других. Сюда приезжают многочисленные туристы, в основном летом, что способствует поддержанию торговли.

город Кириллов.



*По дальней от
монастыря стороне
улице Комсомольской
тянутся
двухэтажные
каменные купеческие
дома, постройки
конца прошлого -
начала нынешнего
века.*

город Кириллов.



*Вторая часть
города, в
настоящее время
называется
Слобода, ранее -
Копань, она
отделена заливом
Сиверского озера и
озером Лунским.*

город Кириллов.

Третья часть города расположена к северо-западу от монастыря за мостом через протоку из озера Долгого. Через нее проходит шоссе на Белозерск и отходящая от него новая дорога на Череповец, у которой расположена турбаза Сиверская. Здесь же, в городском районе под названием Пятачок, расположена и современная пристань.



город Кириллов.



Интересным местом в Кириллове является Гора Маура.

Говорят, что когда Кирилл и Ферапонт впервые пришли в эти края и взошли на гору, то их взору открылась неописуемая красота местной природы. Так, старцы решили остаться здесь. Маурова Гора (Маур с греческого – черный) располагается в 4 километрах от Кирилло-Белозерского

город Кириллов.




На вершине горы стоит часовня в честь преподобных. Рядом с часовней находится камень, который называют камнем преподобного Кирилла. Говорят, что вмятина на нем – след от ступни преподобного. Подниматься на Тору Маура одному – задача не из легких. Лучше всего, взять с собой опытного местного

город Кириллов.



В Кириллове расположен замечательный парк – «Русский север», на обширных территориях парка живут медведи, бобры, и редкие птицы. Много здесь речушек и озер богатых рыбой. Местные болота богаты клюквой.

Отдел туризма,
расположенный в гостинице,
предлагает Вам посетить
достопримечательности
города Кириллова и
Кирилловского района.
Всемирно известные
архитектурные ансамбли
северных монастырей:



Ферапонтов монастырь, Кирилловский район, Вологодская область



В 1397 году в Белозерское княжество пришли двое иноков Симонова монастыря – Кирилл и Ферапонт. Первый вырыл келью у Сиверского озера, второй – между озёрами Пасским и Бородавским, и с годами из этих келий выросли самые известные монастыри Северной Фиванды. Ферапонтов монастырь гораздо меньше, но древнее (в нём вообще нет зданий моложе середины XVII века), и входит во Всемирное наследие ЮНЕСКО благодаря комплексу фресок Дионисия в соборе Рождества Богородицы (1490-1502).



Спасибо за внимание!

