

БАШНИ ТУЛЬСКОГО КРЕМЛЯ



Особенности Кремля



Тульская крепость стала одной из первых каменно-кирпичных **фортификаций Русского государства**. В ее строительстве, вероятно, участвовали иностранные зодчие. Крепость площадью в 6 гектаров, в плане имеет правильную прямоугольную форму с периметром стен около 1 километра. Она рассчитана на активное использование огнестрельного оружия. Усилению оборонительного потенциала крепости способствовали совершенная система «подошвенного» боя, веерообразное расположение башенных бойниц на разных уровнях, продуманный план расположения крепостных стрельниц. В архитектурном облике Кремля проявились и самобытные черты русского оборонного зодчества: башни и стены покрыты деревянным тесом, бойницы по форме отличаются от западноевропейских, декор тоже специфический.



ИЗ ИСТОРИИ ТУЛЬСКОГО КРЕМЛЯ

Вначале, в 1507 году, Кремль стали строить из камня по указу Московского государя Василия III (третьего).

Но строительство кремля требовало много времени, а город не мог оставаться без защиты, поэтому строительство каменного кремля было приостановлено.

Кремль стали строить из дерева.

Но так как боевые качества деревянного кремля ниже каменного, то в 1514 году строительство кремля из камня было продолжено и завершено в 1520 году.

Тульский кремль


Памятник русского оборонного зодчества XVI века. Строился по указу Василия III. Сегодня Тульский кремль - это уникальный комплекс памятников истории и архитектуры.

В его ансамбль входят: Свято-Успенский собор XVIII века, Богоявленский собор и торговые ряды XIX века.



Свято-Успенский (слева, 1762-1766 гг.) и Богоявленский (1855-1862 гг.) соборы.

Протяженность стен крепости - 1066 метров
Высота стен - 10,7 метров.



Башня Ивановских ворот.



Никитская башня.



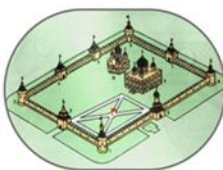
Башня Водяных ворот.



Спасская башня.



Ивановская башня.



1507

Указ Василия III о сооружении «каменного города» Тульской крепости.



1514-1520

Строительство Тульского Кремля.



Масштабная реконструкция Тульского Кремля.



2012-2014

Реконструкция колокольни Свято-Успенского собора, разрушенной в 1930-е годы.



Здание первой городской электростанции. 1900 г.

Спасская
башня



Ивановская
башня



Никитинская
башня



Башня
Ивановских
ворот



Башня На
Погребу



Башня Одоевских
ворот



Башня Водяных
ворот



Наугольная башня



Башня Пятницких
ворот



СПАССКАЯ БАШНЯ



В Тульском кремле всего девять башен.

Спасская башня - это круглая, угловая, глухая башня, названная по имени церкви Спаса.

На верху башни был дозор и висел колокол, который извещал жителей города о подходе неприятеля.

ОДОЕВСКАЯ БАШНЯ



Башня Одоевских ворот свое название получила от дороги на город Одоев.

Сейчас это проспект Ленина.

Верх её завершает луковичная главка. А на шпигле установлен герб нашего города.

Это главная башня кремля - единственный сегодня вход в кремль.

НИКИТИНСКАЯ БАШНЯ



Никитская башня -
круглая, глухая,
угловая.

Названа
Никитинской
потому, что эта
часть города
называлась по
церкви святого
Никиты.


БАШНЯ ИВАНОВСКИХ ВОРОТ



Башня Ивановских проездных ворот отличается от других башен большим количеством белого камня.

Попасть на башню можно с внутренней стороны кремля по лестнице.

ИВАНОВСКАЯ (ТАЙНИЦКАЯ БАШНЯ)



**Ивановская
(Тайницкая)
башня - круглая,
глухая, угловая.**

**Из подвала этой
башни шел
тайный глубокий
ход длиной 70
метров к реке Упе.**

БАШНЯ НА ПОГРЕБУ



**В Башне на погребу
находился глубокий
погреб, в котором
хранились оружие и
порох.**

БАШНЯ ПРОЗДНЫХ ВОДЯНЫХ ВОРОТ



Водяные проездные ворота называются так потому, что через них шел крестный ход к реке (воде) из церквей кремля.

БАШНЯ НАУГОЛЬНАЯ



Башня Наугольная к реке - это глухая, круглая, угловая башня.

В описях 1685 г. называется "Угольной, против Мясного ряду", так как с наружной стороны кремля были торговые ряды.

БАШНЯ

ПЯТНИЦКАЯ



Пятницкая башня - проездная квадратная башня - названа по церкви Праскевы Пятницкой, покровительницы торговли.

Северо-восточная сторона башни обращена в сторону реки Упы.