

Дорожные знаки

(ГОСТ 10807-78, ГОСТ Р 51582-2000, ГОСТ 23457-86)

Новые дорожные знаки, введенные 01.2006

1.Предупреждающие знаки

2.Знаки приоритета

3.Запрещающие знаки

4.Предписывающие знаки

5.Знаки особых предписаний

6.Информационные знаки

7.Знаки сервиса

8.Знаки дополнительной информации (таблички)

1.Предупреждающие знаки.

Информируют водителей о приближении к опасному участку, движение по которому требует принятия мер, соответствующих обстановке



«Железнодорожный переезд со шлагбаумом»

1.1



«Железнодорожный переезд без шлагбаума»

1.2



«Однопутная железная дорога»

Обозначение необорудованного шлагбаумом переезда через железную дорогу с одним путем.

1.3.1



«Многопутная железная дорога»

Обозначение необорудованного шлагбаумом переезда через железную дорогу с двумя путями и более.

1.3.2



1.4.1



1.4.2



1.4.3



1.4.4



1.4.5



1.4.6

«Приближение к железнодорожному переезду»

Дополнительное предупреждение о приближении к железнодорожному переезду вне населенных пунктов.



1.5

«Пересечение с трамвайной линией»



1.6

«Пересечение равнозначных дорог»



1.7

«Пересечение с круговым движением»



1.8

«Светофорное регулирование» Перекресток, пешеходный переход или участок дороги, движение на котором регулируется светофором.



1.9

«Разводной мост» Разводной мост или паромная переправа.



1.10

«**Выезд на набережную**» Выезд на набережную или берег.



1.16

«**Опасный поворот**» Закругление дороги малого радиуса или с ограниченной видимостью направо.



1.11.2

«**Опасный поворот**» Закругление дороги малого радиуса или с ограниченной видимостью налево.



1.12.1

«**Опасные повороты**» Участок дороги с опасными поворотами, с первым поворотом направо.



1.12.2

«**Опасные повороты**» Участок дороги с опасными поворотами, с первым поворотом налево



1.13

«**Крутой спуск**»



1.14

«Крутой подъем»



1.15

«Скользкая дорога» Участок дороги с повышенной скользкостью проезжей части.



1.16

«Неровная дорога» Участок дороги, имеющий неровности на проезжей части (волнистость, выбоины, неплавные сопряжения с мостами и тому подобное).



1.17

«Выброс гравия» Участок дороги, на котором возможен выброс гравия, щебня и тому подобного из-под колес транспортных средств.



1.18.1

«Сужение дороги» Сужение с обеих сторон.



1.18.2

«Сужение дороги» Сужение справа.



1.18.3

«Сужение дороги» Сужение слева.



1.19

«Двустороннее движение»

Начало участка дороги (проезжей части)
с встречным движением.



1.20

«Пешеходный переход» Пешеходный
переход, обозначенный знаками 5.16.1, 5.16.2
и/или разметкой 1.14.1 и 1.14.2.



1.21

«Дети» Участок дороги вблизи детского учреждения
(школы, оздоровительного лагеря и тому подобного)
на проезжей части которого возможно появление детей.



1.22

«Пересечение с велосипедной дорожкой»



1.23

«Дорожные работы»



1.24

«Перегон скота»



1.25

«Дикие животные»



1.26

«Падение камней»

Участок дороги, на котором возможны обвалы, оползни, падение камней.



1.27

«Боковой ветер»



1.28

«Низколетающие самолеты»



1.29

«Тоннель» Тоннель, в котором отсутствует искусственное освещение, или тоннель, видимость въездного портала которого ограничена.



1.30

«Прочие опасности» Участок дороги, на котором имеются опасности, не предусмотренные другими предупреждающими знаками.



1.31.1

«Направление поворота» Направление движения на закруглении дороги малого радиуса с ограниченной видимостью. Направление объезда ремонтируемого участка дороги.



1.31.2

«Направление поворота» Направление движения на закруглении дороги малого радиуса с ограниченной видимостью. Направление объезда ремонтируемого участка дороги.



1.31.3

«Направление поворота» Направления движения на Т-образном перекрестке или разветвлении дорог. Направления объезда ремонтируемого участка дороги.



2. Знаки приоритета

Знаки приоритета устанавливают очередность проезда перекрестков, пересечений проезжих частей или узких участков дороги.



2.1

Главная дорога

Дорога, на которой предоставлено право преимущественного проезда нерегулируемых перекрестков.



2.2

Конец главной дороги




2.3.1

"Пересечение со второстепенной дорогой"



2.3.2



2.3.3

"Примыкание второстепенной дороги"


Примыкание справа - 2.3.2 слева - 2.3.3.



2.4

"Уступите дорогу"

Водитель должен уступить дорогу транспортным средствам, движущимся по пересекаемой дороге, а при наличии таблички 8.13 - по главной.



2.5

"Движение без остановки запрещено"






2.6

"Преимущество встречного движения"

Запрещается въезд на узкий участок дороги, если это может затруднить встречное движение.

Водитель должен уступить дорогу встречным транспортным средствам, находящимся на узком участке или противоположном подъезде к нему.



2.7

"Преимущество перед встречным движением"

Узкий участок дороги, при движении по которому водитель пользуется преимуществом по отношению к встречным транспортным средствам.


3. Запрещающие знаки

Запрещающие знаки вводят или отменяют определенные ограничения движения.

"Въезд запрещен"

Запрещается въезд всех транспортных средств в данном направлении


3.1



3.2

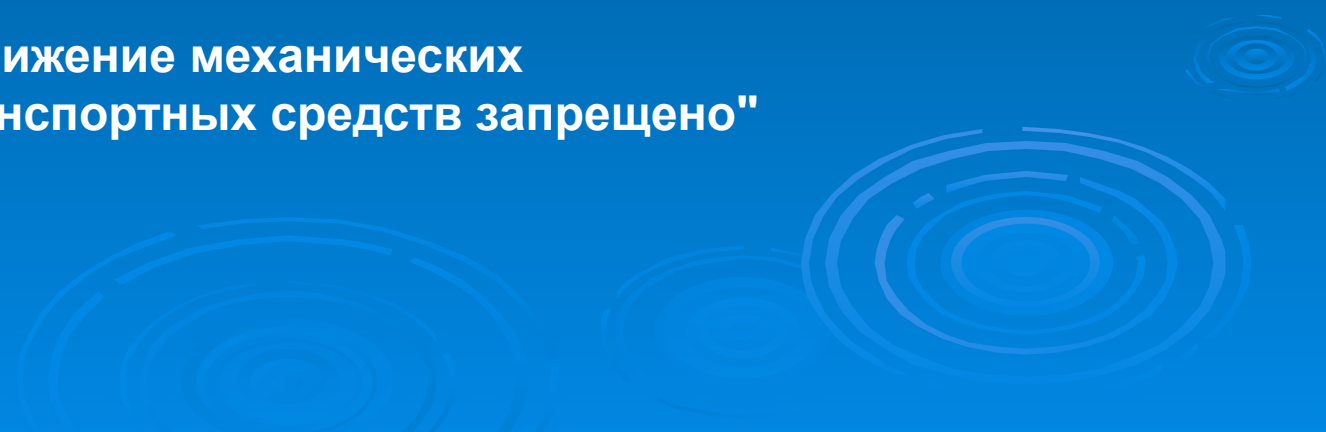
"Движение запрещено"


Запрещается движение всех транспортных средств.



3.3

"Движение механических транспортных средств запрещено"






3.4


"Движение грузовых автомобилей запрещено"

Запрещается движение грузовых автомобилей и составов транспортных средств с разрешенной максимальной массой более 3,5 т (если на знаке не указана масса) или с разрешенной максимальной массой более указанной на знаке, а также тракторов и самоходных машин. Знак 3.4 не запрещает движение грузовых автомобилей с наклонной белой полосой на бортах или предназначенных для перевозки людей.



3.5


"Движение мотоциклов запрещено"



3.6

"Движение тракторов запрещено"


Запрещается движение тракторов и самоходных машин.



3.7

"Движение с прицепом запрещено"


Запрещается движение грузовых автомобилей и тракторов с прицепами любого типа, а также буксировка механических транспортных средств.



3.8

"Движение гужевых повозок запрещено"


Запрещается движение гужевых повозок (саней), верховых и вьючных животных, а также прогон скота.



3.9

"Движение на велосипедах запрещено"


Запрещается движение велосипедов и мопедов.



3.10

"Движение пешеходов запрещено"






3.11

"Ограничение массы"


Запрещается движение транспортных средств, в том числе составов транспортных средств, общая фактическая масса которых больше указанной на знаке.



3.12

"Ограничение массы, приходящейся на ось транспортного средства"


Запрещается движение транспортных средств, у которых фактическая масса, приходящаяся на какую-либо ось, превышает указанную на знаке



3.13

"Ограничение высоты"


Запрещается движение транспортных средств, габаритная высота которых (с грузом или без груза) больше указанной на знаке.



3.14

"Ограничение ширины"


Запрещается движение транспортных средств, габаритная ширина которых (с грузом или без груза) больше указанной на знаке.



3.15

"Ограничение длины"


Запрещается движение транспортных средств (составов транспортных средств) габаритная длина которых (с грузом или без груза) больше указанной на знаке.



3.16

"Ограничение минимальной дистанции"


Запрещается движение транспортных средств с дистанцией между ними меньше указанной на знаке.



3.17.1

"Таможня"


Запрещается проезд без остановки у таможни (контрольного пункта).



3.17.2

"Опасность"


Запрещается дальнейшее движение всех без исключения транспортных средств в связи с дорожно-транспортным происшествием, аварией, пожаром или другой опасностью.



3.17.3


"Контроль"

Запрещается проезд без остановки
через контрольные пункты




3.18.1

"Поворот направо запрещен"




3.18.2

"Поворот налево запрещен"



3.19


"Разворот запрещен"



3.20


"Обгон запрещен"

Запрещается обгон всех транспортных средств



3.21


"Конец зоны запрещения обгона"



3.22


"Обгон грузовым автомобилям запрещен"

Запрещается грузовым автомобилям с разрешенной максимальной массой более 3,5 т обгон всех транспортных средств.



3.23


"Конец зоны запрещения обгона грузовым автомобилям"



3.24


"Ограничение максимальной скорости"

Запрещается движение со скоростью (км/ч), превышающей указанную на знаке.



3.25


"Конец зоны ограничения максимальной скорости"



3.26

"Подача звукового сигнала запрещена"


Запрещается пользоваться звуковыми сигналами, кроме тех случаев, когда сигнал подается для предотвращения дорожно-транспортного происшествия.



3.27

"Остановка запрещена"


Запрещается остановка и стоянка транспортных средств.



3.28


"Стоянка запрещена"

Запрещается стоянка транспортных средств.



3.29


"Стоянка запрещена по нечетным числам месяца"



3.30

"Стоянка запрещена по четным числам месяца"


При одновременном применении знаков 3.29 и 3.30 на противоположных сторонах проезжей части разрешается стоянка на обеих сторонах проезжей части с 19 часов до 21 часа (время перестановки).



3.31

"Конец зоны всех ограничений"


Обозначение конца зоны действия одновременно нескольких знаков из следующих: 3.16, 3.20, 3.22, 3.24, 3.26-3.30.



3.32

"Движение транспортных средств с опасными грузами запрещено"

Запрещается движение транспортных средств, оборудованных опознавательными знаками (информационными табличками) "Опасный груз".



3.33

"Движение транспортных средств с взрывчатыми и легковоспламеняющимися грузами запрещено"

Запрещается движение транспортных средств, осуществляющих перевозку взрывчатых веществ и изделий, а также других опасных грузов, подлежащих маркировке как легковоспламеняющиеся, кроме случаев перевозки указанных опасных веществ и изделий в ограниченном количестве, определяемом в порядке, установленном специальными правилами перевозки.

Знаки 3.2 - 3.9, 3.32 и 3.33 запрещают движение соответствующих видов транспортных средств в обоих направлениях.

Действие знаков не распространяется:

3.1 - 3.3, 3.18.1, 3.18.2, 3.19, 3.27 - на маршрутные транспортные средства;

3.2 - 3.8 - на транспортные средства организаций федеральной почтовой связи, имеющие на боковой поверхности белую диагональную полосу на синем фоне, и транспортные средства, которые обслуживают предприятия, находящиеся в обозначенной зоне, а также обслуживают граждан или принадлежат гражданам, проживающим или работающим в обозначенной зоне. В этих случаях транспортные

средства должны въезжать в обозначенную зону и выезжать из нее на ближайшем к месту назначения перекрестке;

3.28 - 3.30 - на транспортные средства организаций федеральной почтовой связи, имеющие на боковой поверхности белую диагональную полосу на синем фоне, а также на такси с включенным таксометром;

(в ред. Постановления Правительства РФ от 21.04.2000 N 370)

3.2, 3.3, 3.28 - 3.30 - на транспортные средства, управляемые инвалидами I и II групп или перевозящие таких инвалидов.

Действие знаков 3.18.1, 3.18.2 распространяется на пересечение проезжих частей, перед которыми установлен знак.

Зона действия знаков 3.16, 3.20, 3.22, 3.24, 3.26 - 3.30 распространяется от места установки знака до ближайшего перекрестка за ним, а в населенных пунктах при отсутствии перекрестка - до конца населенного пункта.

Действие знаков не прерывается в местах выезда с прилегающих к дороге территорий и в местах пересечения (примыкания) с полевыми, лесными и другими второстепенными дорогами, перед которыми не установлены соответствующие знаки.

Действие знака 3.24, установленного перед населенным пунктом, обозначенным знаком 5.23.1 или 5.23.2, распространяется до этого знака.

Зона действия знаков может быть уменьшена:

для знаков 3.16 и 3.26 применением таблички 8.2.1;

для знаков 3.20, 3.22, 3.24 установкой в конце зоны их действия соответственно знаков 3.21, 3.23, 3.25 или применением таблички 8.2.1.

Зона действия знака 3.24 может быть уменьшена установкой знака 3.24 с другим значением максимальной скорости движения;

для знаков 3.27 - 3.30 установкой в конце зоны их действия повторных знаков 3.27 - 3.30 с табличкой 8.2.3 или применением таблички 8.2.2. Знак 3.27 может быть применен совместно с разметкой 1.4, а знак 3.28 - с разметкой 1.10, при этом зона действия знаков определяется протяженностью линии разметки.

Действие знаков 3.10, 3.27 - 3.30 распространяется только на ту сторону дороги, на которой они установлены

4. Предписывающие знаки



4.1.1

"Движение прямо"




4.1.2

"Движение направо"



4.1.3

"Движение налево"



4.1.4

"Движение прямо или направо"



4.1.5

"Движение прямо или налево"



4.1.6

"Движение направо или налево"

Разрешается движение только в направлениях, указанных на знаках стрелками. Знаки, разрешающие поворот налево, разрешают и разворот (могут быть применены знаки 4.1.1 - 4.1.6 с конфигурацией стрелок, соответствующей требуемым направлениям движения на конкретном пересечении). Действие знаков 4.1.1 - 4.1.6 не распространяется на маршрутные транспортные средства.


Действие знаков 4.1.1 - 4.1.6 распространяется на пересечение проезжих частей, перед которым установлен знак.

Действие знака 4.1.1, установленного в начале участка дороги, распространяется до ближайшего перекрестка. Знак не запрещает поворот направо во дворы и на другие прилегающие к дороге территории.



4.2.1


**"Объезд препятствия
справа"**



4.2.2

**"Объезд препятствия
слева"**


Объезд разрешается только со стороны, указанной стрелкой.



4.2.3

**"Объезд препятствия
справа или слева"**


Объезд разрешается с любой стороны



4.3

"Круговое движение"

Разрешается движение в указанном стрелками направлении.




4.4

"Велосипедная дорожка"

Разрешается движение только на велосипедах и мопедах. По велосипедной дорожке могут двигаться также пешеходы (при отсутствии тротуара или пешеходной дорожки).






4.5

"Пешеходная дорожка"


Разрешается движение только пешеходам



4.6


"Ограничение минимальной скорости"

Разрешается движение только с указанной или большей скоростью (км/ч).



4.7


"Конец зоны ограничения минимальной скорости"



4.8.1

"Направление движения транспортных средств с опасными грузами"


Движение транспортных средств, оборудованных опознавательными знаками "Опасный груз", разрешается только в направлении, указанном в знаке:



4.8.2

4.8.1 - налево

4.8.2 - прямо



4.8.3

4.8.3 - направо

5. Знаки особых предписаний

Знаки особых предписаний вводят или отменяют определенные режимы движения.



5.1

"Автомагистраль"

Дорога, на которой действуют требования Правил дорожного движения Российской Федерации, устанавливающие порядок движения по автомагистралям.



5.2

"Конец автомагистрали"



5.3

"Дорога для автомобилей"

Дорога, предназначенная для движения только автомобилей, автобусов и мотоциклов.



5.4

"Конец дороги для автомобилей"



5.5

"Дорога с односторонним движением"



5.6

"Конец дороги с односторонним движением"



5.7.1

"Выезд на дорогу с односторонним движением"

Выезд на дорогу или проезжую часть с односторонним движением



5.7.2

"Реверсивное движение"

Начало участка дороги, на котором на одной или нескольких полосах направление движения может изменяться на противоположное.



5.8



5.9

"Конец реверсивного движения"



5.10

"Выезд на дорогу с реверсивным движением"



5.11

"Дорога с полосой для маршрутных транспортных средств"

Дорога, по которой движение маршрутных транспортных средств осуществляется по специально выделенной полосе навстречу общему потоку транспортных средств.



5.12

"Конец дороги с полосой для маршрутных транспортных средств"



5.13.1

5.13.2

"Выезд на дорогу с полосой для маршрутных транспортных средств"



5.14

"Полоса для маршрутных транспортных средств"

Дорога, по которой движение маршрутных транспортных средств осуществляется по специально выделенной полосе навстречу общему потоку транспортных средств.

Действие знака распространяется на полосу, над которой он расположен. Действие знака, установленного справа от дороги, распространяется на правую полосу.



5.15.1

"Направления движения по полосам"

Число полос и разрешенные направления движения на каждой из них.



5.15.2

"Направления движения по полосам"

Разрешенные направления движения по полосе.

Знаки 5.15.1 и 5.15.2, разрешающие поворот налево из крайней левой полосы, разрешают и разворот из этой полосы.

Действие знаков 5.15.1 и 5.15.2 не распространяется на маршрутные транспортные средства.

Действие знаков 5.15.1 и 5.15.2, установленных перед перекрестком, распространяется на весь перекресток, если другие знаки 5.15.1 и 5.15.2, установленные на нем, не дают иных указаний.

"Начало полосы"

Начало дополнительной полосы на подъеме или полосы торможения.

Если на знаке, установленном перед дополнительной полосой, изображен знак [4.7](#) "Ограничение минимальной скорости", то водитель транспортного средства, который не может продолжать движения по основной полосе с указанной или большей скоростью, должен перестроиться на дополнительную полосу.



5.15.3



5.15.4

"Начало полосы"

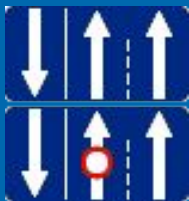
Начало участка средней полосы трехполосной дороги, предназначенного для движения в данном направлении



5.15.6

"Конец полосы"

Конец участка средней полосы на трехполосной дороге, предназначенного для движения в данном направлении.



5.15.7

"Направление движения по полосам"



5.15.8

"Число полос"

Указывает число полос движения и режимы движения по полосам. Водитель обязан выполнять требования знаков, нанесенных на стрелки.

Если на знаке 5.15.7 изображен знак, запрещающий движение каким-либо транспортным средствам, то движение этих транспортных средств по соответствующей полосе запрещается.

Знаки 5.15.7 с соответствующим числом стрелок могут применяться на дорогах с четырьмя и более полосами.

: 6. Информационные знаки

- Информационные знаки информируют о расположении населенных пунктов и других объектов, а также об установленных или о рекомендуемых режимах движения.

"Общие ограничения максимальной скорости"



"Рекомендуемая скорость"

Скорость, с которой рекомендуется движение на данном участке дороги. Зона действия знака распространяется до ближайшего перекрестка, а при применении знака 6.2 совместно с предупреждающим знаком определяется протяженностью опасного участка.



"Место стоянки"



Стоп-линия



"Пешеходный переход"



"Подземный пешеходный переход"



"Надземный пешеходный переход"



"Тупик"

Дорога, не имеющая сквозного проезда.

7. Знаки сервиса

- Знаки сервиса информируют о расположении соответствующих объектов.





"Пункт первой медицинской помощи"



"Больница"



"Автозаправочная станция"



"Техническое обслуживание автомобилей"



"Питьевая вода"



6.1



6.2



6.3



6.4



6.5



6.6



6.7



6.8



6.9



6.10




6.11



6.12



6.13



6.14

□ 6.1 "Пункт первой медицинской помощи".

6.2 "Больница"

6.3 "Автозаправочная станция"

6.4 "Техническое обслуживание автомобилей"

6.5 "Мойка автомобилей"

6.6 "Телефон"

6.7 "Пункт питания"

6.8 "Питьевая вода"

6.9 "Гостиница или мотель"

6.10 "Кемпинг"

6.11 "Место отдыха"

6.12 "Пост ГАИ" (Дорожный знак 6.12 на территории Российской Федерации не применяется).

6.13 "Пункт контроля международных автомобильных перевозок"

6.14 "Пост дорожно-патрульной службы".

: 8. Знаки дополнительной информации (таблички)

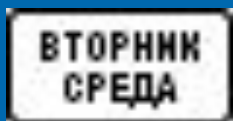
- Знаки дополнительной информации (таблички) уточняют или ограничивают действие знаков, с которыми они применены.



"Субботние,
и
праздничные
дни"



"Рабочие
дни"




"Дни
недели"



"Направление главной дороги"

- Запрещается движение без остановки перед стоп-линией, а если ее нет - перед краем пересекаемой проезжей части. Водитель должен уступить дорогу транспортным средствам, движущимся по пересекаемой, а при наличии таблички 8.13 - по главной дороге.
- Знак 2.5 может быть установлен перед железнодорожным переездом или карантинным постом. В этих случаях водитель
- должен остановиться перед стоп-линией, а при ее отсутствии - перед знаком.





Водитель должен уступить дорогу транспортным средствам, движущимся по пересекаемой дороге, а при наличии таблички 8.13 - по главной.





Запрещается обгон всех транспортных средств



Табличка 6.16 "Стоп-линия" указывает место, где необходимо остановиться при запрещающем сигнале светофора (п. 6.13). В данном случае - непосредственно перед светофором.



2.6



2.7















