

ОТ Слободского до Кирова - Чепецка

День 20

Презентацию
подготовила: Лидия
Зверева



Село Успенское (пр)









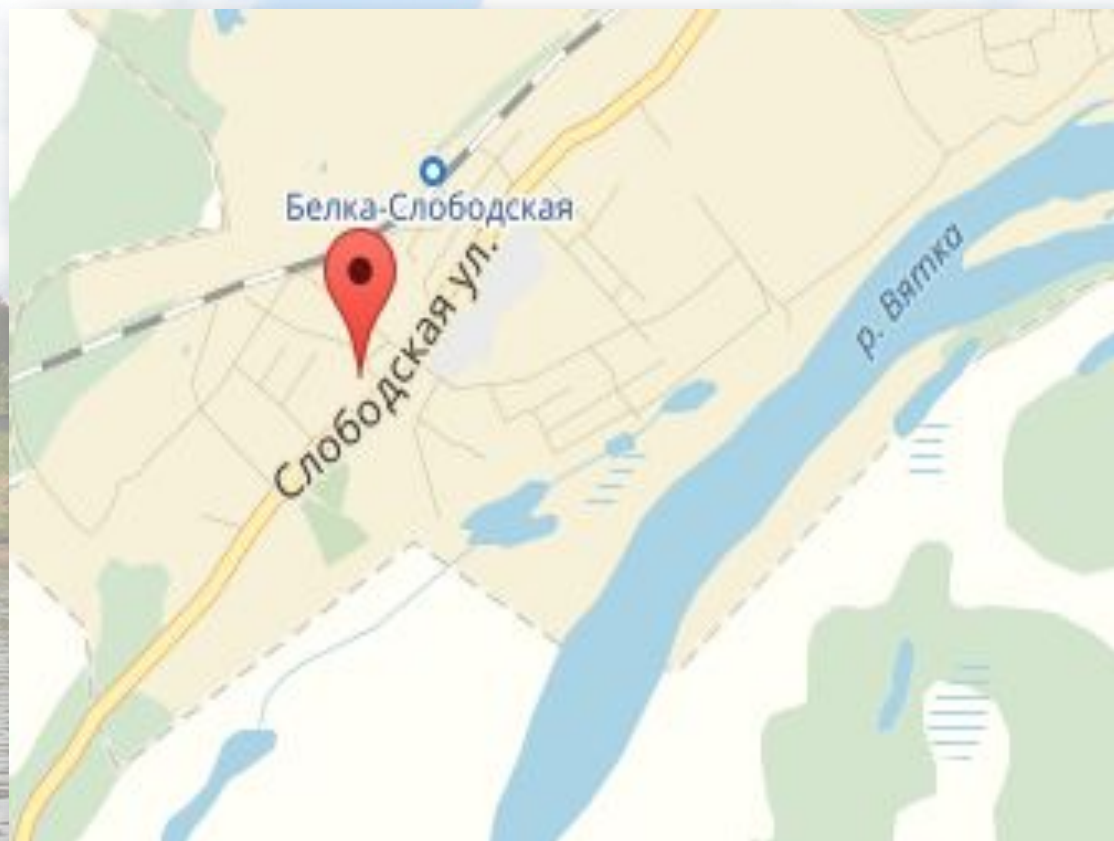




Микрорайон Первомайский (пр)



Первомайский (Спасское-Подчуршинское)




- Село Подчуршинское упоминается в документах 1614 года, а в 1629 году в селе зарегистрировано 5 дворов церковников, 8 дворов бобыльских и 1 нищенская келья. В документах 17 века место, где располагалось «Городище», называлось Чуршинское так как находилось у подножия холма. Заселение Чуршинского городища относят к 13 веку.
- Село Спасское или Спасо – Подчуршинское стали называть в честь местонахождения здесь Спасо - Преображенского храма устроенного до 1629 года.
- Село Спасское в 1938 году переименовано в посёлок Первомайский города Слободского



- В народе посёлок Первомайский именуют «страной Лимонией». Такое название посёлок получил от расположенного рядом озера Лимониха, которое упомянуто в переписи 1629 года: «За Офанасьевскимъ пономаремъ за Ивашкомъ Терентьевым, по даче 133 году(1625), поженка в Чистянском стану в Подчуршинском лугу, за курьею за Лимонихою, сена 5 копен, оброку и пошлинь 10 денегъ».






- С 2005 года посёлок Первомайский – одноименный микрорайон города Слободского, который является археологическим памятником Вятской земли. Микрорайон славен своими предприятиями: спичечная и меховая фабрики «Белка» и Жуковский комбинат строительных материалов.
- Основатели спичечного и мехового производства – Лесников и Рылов посадили более 100 штук сосны сибирской – кедра, в честь которого одна из улиц носит название Кедровая, а другая, ведущая к Подчуршинскому городищу, - Городищенская.



- **Улица
Кедровая
(Дмитрий
Зонов)**









- **Кедры
парка
отдыха
"Патриарх"
(Дмитрий
Зонов)**



- **Первомайский
и
Подчуршинск
ое городище
(Дмитрий
Зонов)**



- **Фабрика "Белка" (Дмитрий Зонов)**



- **Фабрика "Белка" (Дмитрий Зонов)**



- Мемориальный дом (Дмитрий Зонов)





- Спасо-Преображенская церковь и Городище (Дмитрий Зонов)



- Колокольня Преображенской церкви (Дмитрий Зонов)

Спасо-Преображенская церковь





- **Фабрика "Белка", кедр и лиственницы (Дмитрий Зонов)**



- Курган на высоком берегу Вятки слобожане считают местом силы. По легендам и скудным письменным источникам известно, что это место является аномальным. На вершине кургана по легенде стояла церковь, в советские времена ее разрушили, и сейчас на этом месте стоит лишь крест. Мемориальная надпись под крестом гласит:
- Сей крест установлен в память о священном месте, где с древнейших времен стояли православные храмы и где постоянно молились предки вятчан.

Кедры на Городище, панорама (Дмитрий Зонов)





- **Линейка
кедров
на
склоне
Городищ
а
(Дмитри
й Зонов)**



- Камни на Подчуршинском городище (Дмитрий Зонов)





- **Что касается груды валунов, то тех, кто загорелся идеей посмотреть на местные «дольмены», разочарую. Однако, это тоже своего рода памятник. Догадаться сложно, поскольку сейчас на нем нет мемориальной таблички «Первопроходцам Вятского края - основателям Чуршинского городища». Ее украли. К нашему сожалению и стыду совершивших. Камни эти были привезены из Свечинского района в 1995 году. Изначальное их число – 13 – обозначало количество богатырей, легендарных основателей городища, сейчас их осталось чуть меньше. Опять же, к нашему сожалению и стыду совершивших.**



- Вид от городища на запад (Дмитрий Зонов)




- Из памятной книжки и календаря Вятской губернии за 1882 год:
- Курган Чертово городище - в шести верстах от Слободского у села Спасо-Подчуршинского на берегу Вятки. Курган находится посередине поля и имеет вид холма: сажень 300 в основании и сажень 13 высоты с одной стороны. Городище заросло еловым и пихтовым лесом, а с двух других окружено оврагом... С одной стороны в полугоре находится яма, где будто бы засыпаны железные защитные двери, запертые огромным замком, ключи от которого лежат будто бы в озере. С курганом связано редкое в нашем краю поэтическое сказание об Онохе и его 12 братьях-богатырях. Само городище насыпано будто бы этими богатырями, а озеро образовалось на месте, где брали землю. Богатыри занимались разбоем, жили внутри кургана и исчезли, когда в церквах стали проклинать злых людей.



- **Иван Лепехин, посетивший городище в восемнадцатом веке, рассказал о нем в книге "Продолжение дневных записок путешествия Ивана Лепехина по разным провинциям Российского государства в 1771 году":**
- **В 7 верстах от города Слободского вниз по реке Вятке есть примечания достойное место по одному только наименованию, ибо оно прозывается Городищем. Место сие находится подле села Никольского на самом правом берегу Вятки, и состоит из высокого кургана, который по отлогости сажень 50 имеет. Состав его был глиняной, коя разными лежала слоями, но красная глина была преимущественнее. Верх кургана плоский круглый, в округе до 70 сажень имеющий, обросший густым ельником. Впрочем никакого укрепления на нем не видно, а только две глубокие остались ямы, из которых одна северной, а другая полуденной противуположена стороне. На полуденном конце сего кургана построена деревянная часовня, к которой окольные жители издали в Петров день съезжаются на богомолье, которое по сказкам жителей из самой старины продолжается. Народная молва много о сем месте повествует на басни похожего, но как письменные свидетельства, которые по их же рассказам с лишком за 100 лет истреблены пожаром, то я за излишнее почитаю упоминать об оных, и если кому случится читать о Слободском или лучше сказать о Шестаковском городище, тот будет знать, где оно находится.**

Преображенская церковь, п. Первомайский (Дмитрий Зонов)



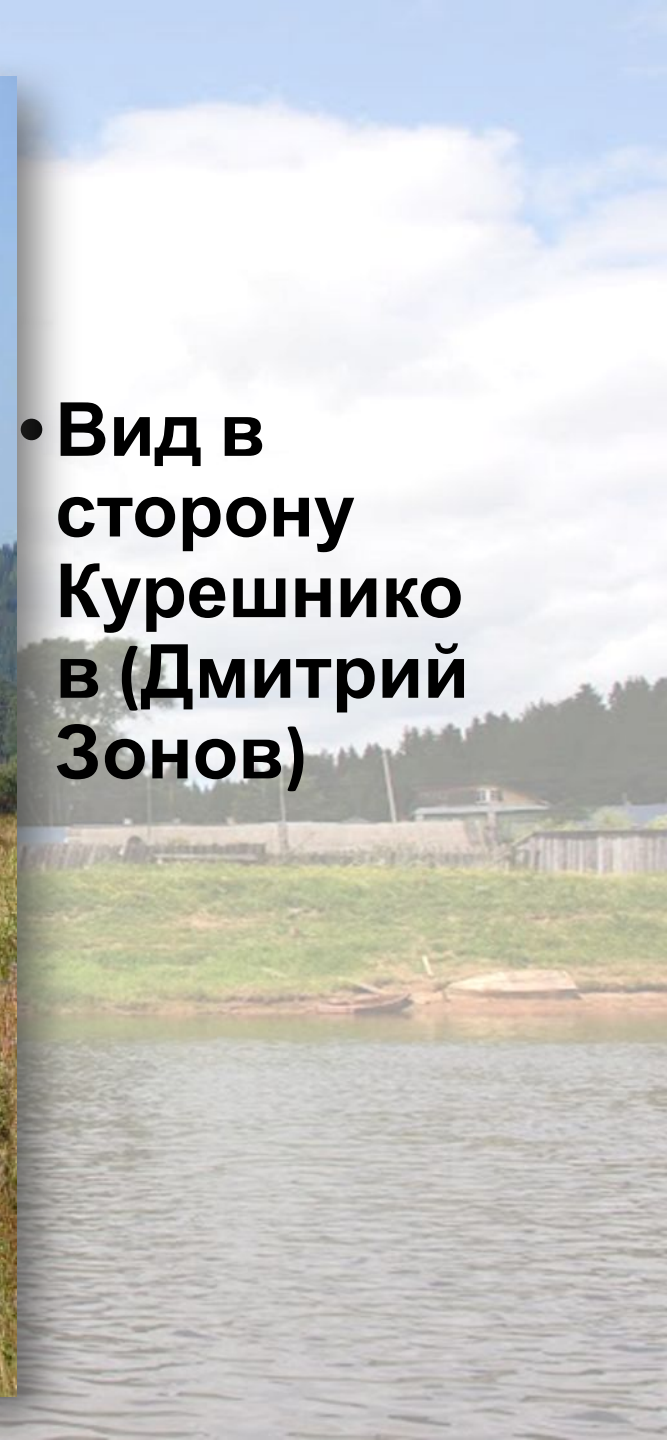




- Вид на Вятку с городища впечатляющий, и просторы обозримы на многие и многие километры. Как написал археолог Б.Устинов, «вид с городища такой, что стоило бы его посещать ради одного этого вида». Правда, я могу сказать это же самое практически о каждом холме с древней историей. Тем, кто не впервые находится на таком месте, как городище, может ограничиться восклицанием «красиво!». Кто впервые, вероятно, будет более многословен. Кроме того, с холма как на ладони виден почти весь Первомайский и ныне действующая Спасо-Преображенская церковь.




- Вид в сторону Курешнико в (Дмитрий Зонов)





- **Реликтовый вязово-липовый лес, октябрь (Дмитрий Зонов)**



Пруд имени Виктора Цоя







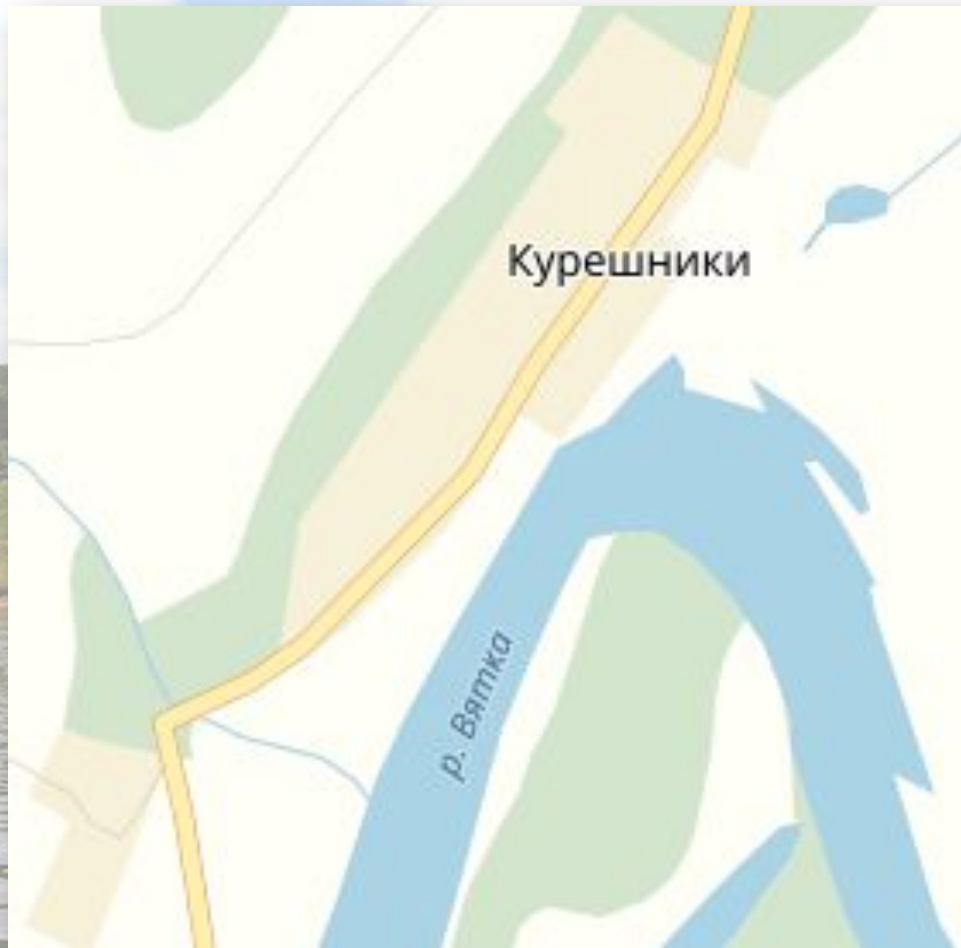




Озеро Черное



Д. Курешники (пр)





- **Начало обрыва у Курешниково (Дмитрий Зонов)**







- **Излучина
а Вятки,
вид с
обрыва
(Дмитри
й Зонов)**











- Полосатый берег, засуха 2010 г., вид с обрыва (Дмитрий Зонов)

д. Курешники и лес на склоне (Дмитрий Зонов)



Каменный берег (Дмитрий Зонов)



Вид на Подчуршинское городище (Дмитрий Зонов)



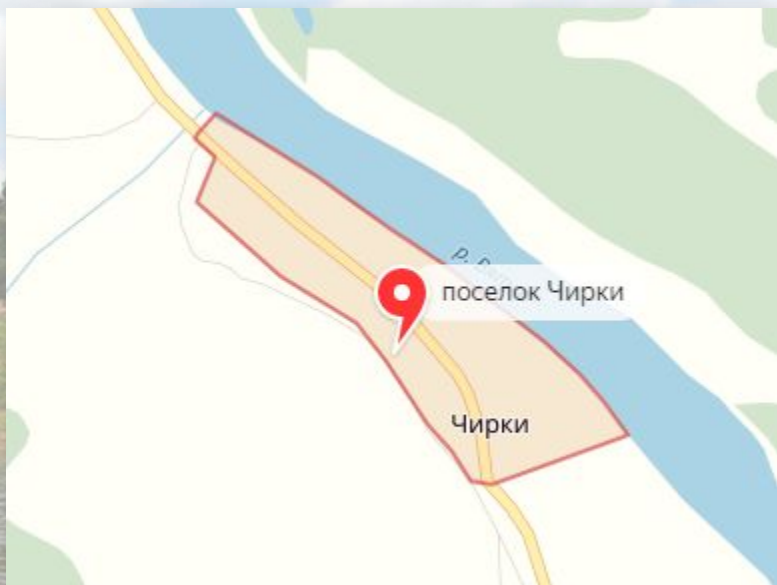
Д Мокины (пр)







пос. Чирки (пр)






Окраина д. Чирки (Дмитрий Зонов)





- **Чирковский обрыв р. Вятка 2011 (боках)**



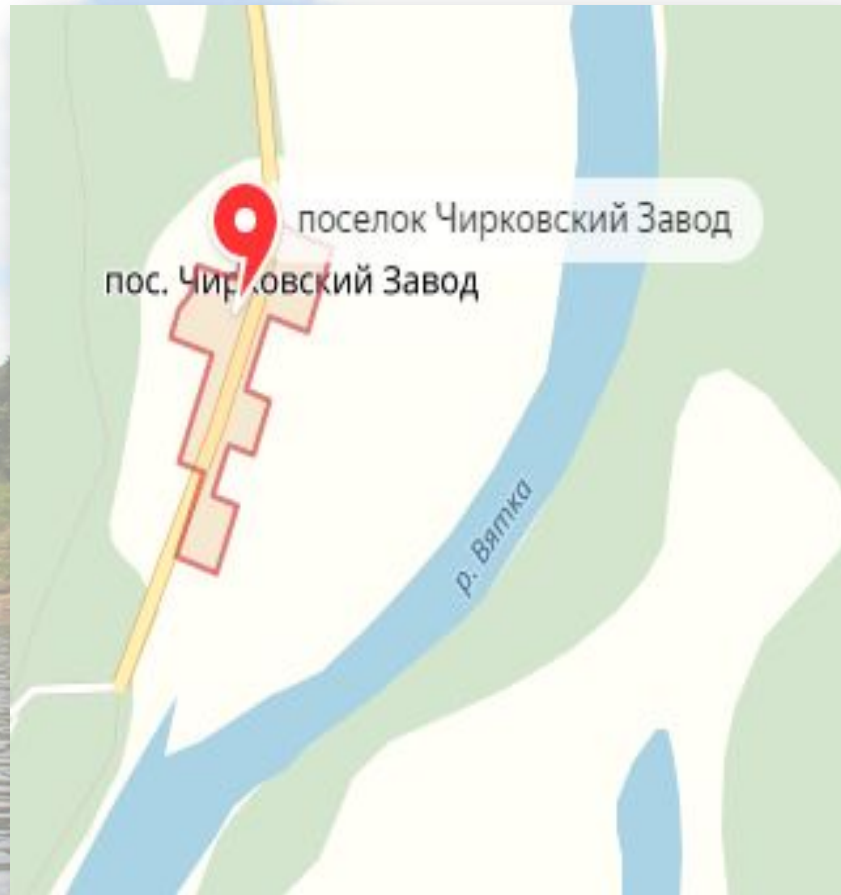




- **Вятские просторы (GES-RU)**



Пос Чирковский Завод (пр)





Брошенный известняковый карьер (панорама) (Sokolov Mihail)





- **Заброшен
ый карьер
(Дмитрий
Зонов)**





- у известкового карьера (Дмитрий Зонов)



- **Излучина
Вятки,
июнь
(Дмитрий
Зонов)**






- **744 км: река Пукач (Пукачка) (лв)**



- Пукач (Пукачка) — река в России, протекает в Слободском районе Кировской области. Устье реки находится в 744 км по левому берегу реки Вятки. Длина реки составляет 14 км.
- Исток реки теряется в системе мелиоративных канав на торфяниках в северной части Большого Каринского болота, расположенного к западу от села Карино, центра Каринского сельского поселения. Река течёт на юго-запад по заболоченному лесу, в нижнем течении протекает цепочку озёр, обозначенных на карте как Пукачевская старица. Впадает в Вятку выше посёлка Чирковский завод.

Пукачевская старица









- **Северные увалы
(Дмитрий Зонов)**







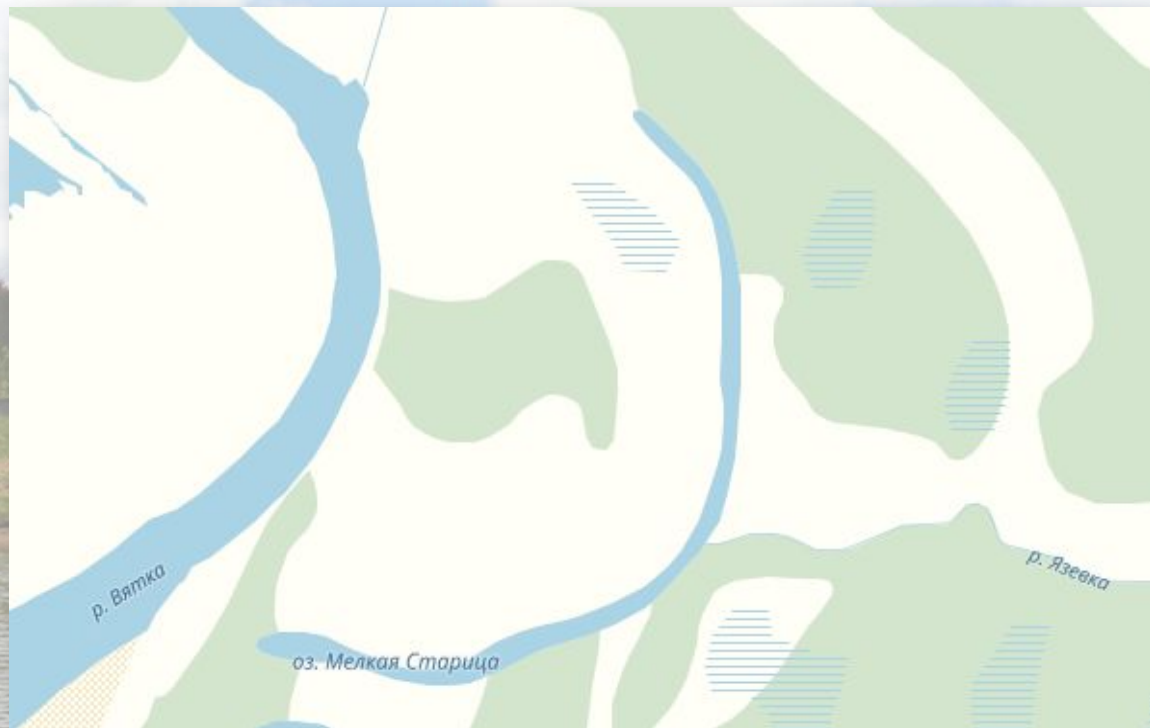
Васильевская старица (пр)







Оз Мелкая старица (лв)

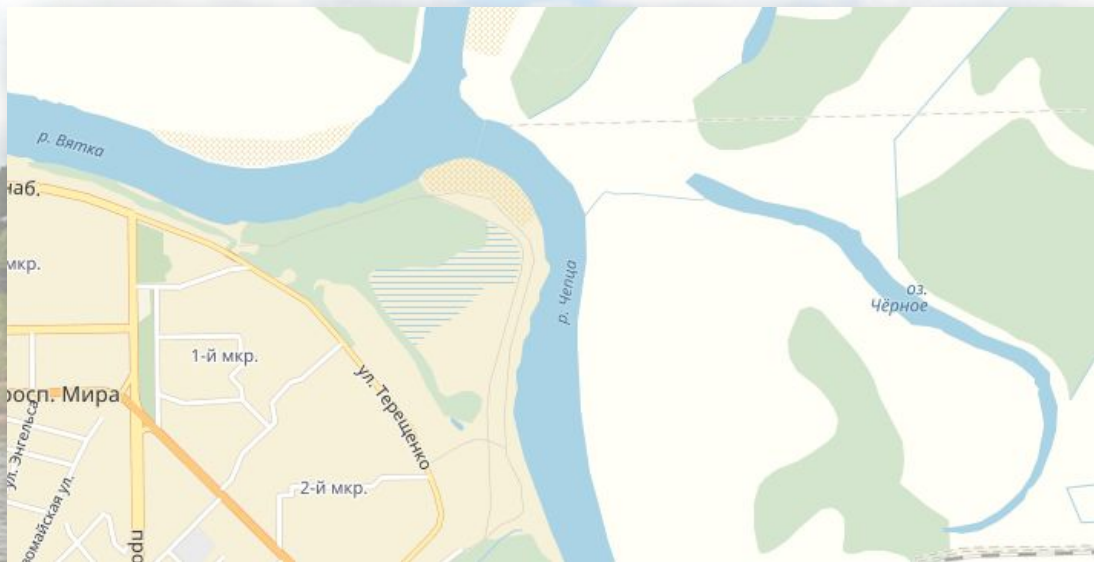




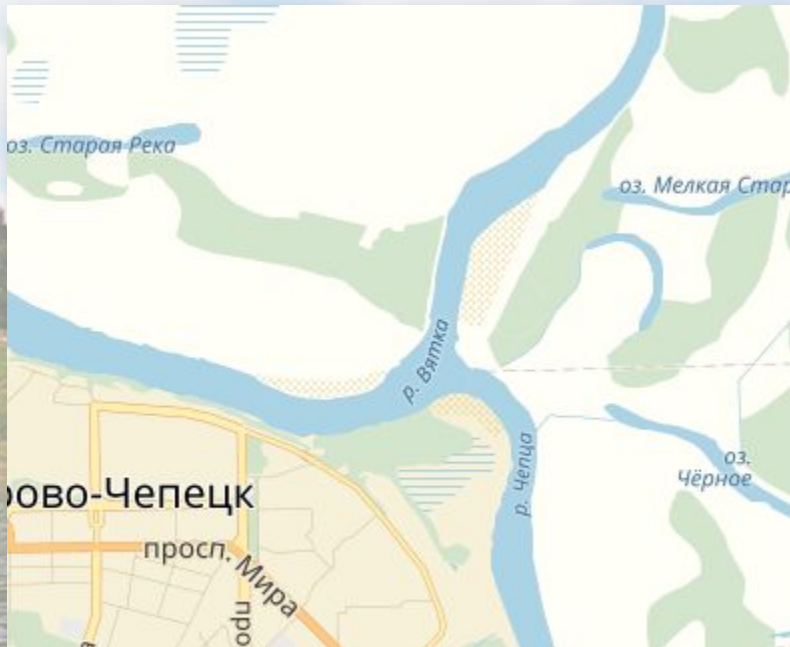
Оз Лугорез (лв)



Оз Черное (лв)




Река Чепца (пр)



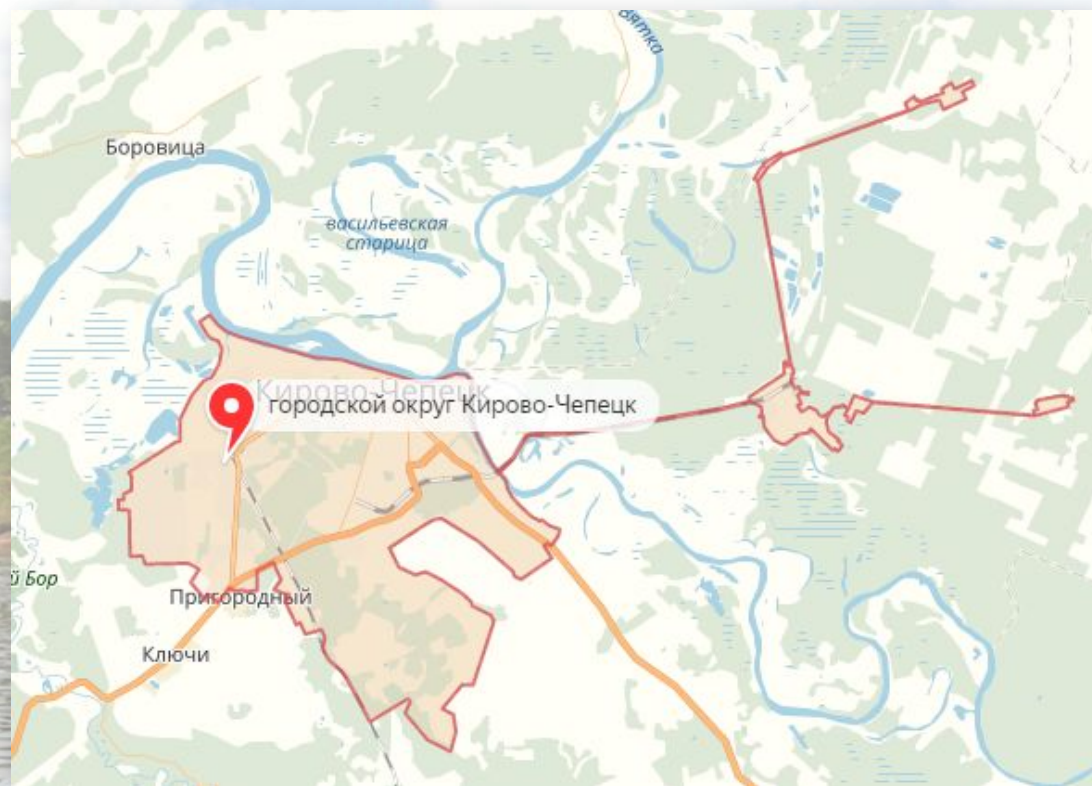
- Чепца́ (удм. Чупчи́) — река в Пермском крае, Удмуртии и Кировской области России, крупнейший левый приток реки Вятки (бассейн Волги). Длина 501[2] км, площадь бассейна 20 400[2] км².
- Начинается на Верхнекамской возвышенности в Пермском крае и протекает по территории Удмуртии и Кировской области. Впадает в реку Вятка в черте города Кирово-Чепецк Кировской области.
- На берегах реки расположены (от истока к устью): село Дебёсы, посёлок Балезино, города Глазов и Кирово-Чепецк.
- Для Чепцы характерны резкие изменения направления течения (с севера на юго-запад, а затем на юго-восток) и большая извилистость на всём протяжении. Чепца — типично равнинная река, текущая большей частью в широкой долине с пологими склонами. В низовьях расширенные и суженные участки долины чередуются через 1—5 км. Много перекатов.
- Чепца относительно богата рыбой: лещ, плотва, линь, чехонь, сом, щука, окунь, судак и



Озеро Старая Река



Город Кирово-Чепецк (пр)



- **Кирово-Чепецк — город в Кировской области России. Административный центр Кирово-Чепецкого района (в его состав не входит) и одноимённого муниципального образования со статусом городского округа.**
- **Население — 73 279 чел. (2017).**
- **Расположен в Кировской области Волго-Вятского региона Приволжского федерального округа, при впадении реки Чепцы в Вятку, в 22 км к юго-востоку от города Кирова.**
- **Кирово-Чепецк основан в 1935 году, статус города имеет с 1955 года. Входит в Кировскую агломерацию.**



CHERPETS.K.RU

Fishki.net



- В окрестностях Кирово-Чепецка находят стоянки людей эпохи мезолита — VII тысячелетия до нашей эры. Окрестности будущего Кирово-Чепецка начали заселяться древнерусским населением ещё в XII веке. 1405 годом датируется первое известие о поселении русских людей на устье Чепцы. В исторических документах XVIII века записано село Усть-Чепецкое, в обиходе — Усть-Чепца.
- В 1873 году крестьянин Андрей Бровцын открыл в Усть-Чепце спичечную фабрику, вскоре ставшую второй по величине в Вятской губернии.



- **Установление советской власти в Усть-Чепце произошло в декабре 1917 года. В 1935 году СНК СССР принял решение о строительстве Кировской теплоэлектростанции. В 1938 году было положено начало строительства химического завода в составе формирующегося промышленного узла в устье реки Чепцы. В 1941 году началась эксплуатация железнодорожной Бумкомбинат — Чепецкая.**
- **6 ноября 1942 электростанция дала первый ток. Для её обеспечения топливом началась разработка торфа в междуречье Чепцы и Вятки, центром торфоразработок стал посёлок Каринторф. Для доставки торфа от разработок к ТЭЦ в посёлок была проведена Каринская узкоколейная железная дорога.**



- 28 марта 1955 года Указом Президиума Верховного Совета РСФСР рабочий посёлок Кирово-Чепецкий Просницкого района был преобразован в город Кирово-Чепецк, с отнесением в его черту села Усть-Чепца и нескольких окрестных деревень — Деветьярово, Голодный починок.
- С 1960 года город — центр Кирово-Чепецкого района. С 1961 года — город областного подчинения.



- В 1972 году в Кирово-Чепецке было основано крупное электромашиностроительное предприятие, ориентированное на производство коммутационной аппаратуры для гражданской авиации (ныне — ОАО Электромашиностроительный завод «ВЭЛКОНТ»).
- Важным этапом в истории города явилось строительство и пуск завода минеральных удобрений (ЗМУ) — химического гиганта по выпуску азотных и сложных минеральных удобрений, начатое в 1973 году, где в 1978 году был осуществлён выпуск первой гранулированной аммиачной селитры. В 1985 году на ЗМУ были получены первые гранулы азотно-фосфорного удобрения — азофоски. В декабре 1986 года строительно-монтажные организации сдали вторую очередь производства сложных минеральных удобрений.



- В 1990 году городская черта была расширена за счёт присоединения находящегося за рекой Чепцой посёлка торфоразработчиков Каринторф. В 1992 году численность населения Кирово-Чепецка достигла максимального значения — 100 тысяч человек. В 1993 году в состав города вошли пригородные населённые пункты: деревни Ганинская, Поповщина, Стародумово, Злобино, Гарь, Боёво, Утробино, Северюхи, железнодорожный разъезд Боёво, и часть посёлка Пригородный.








CHEPETSK.RU



CHEPETSK.RU





До новых
встреч!!!

