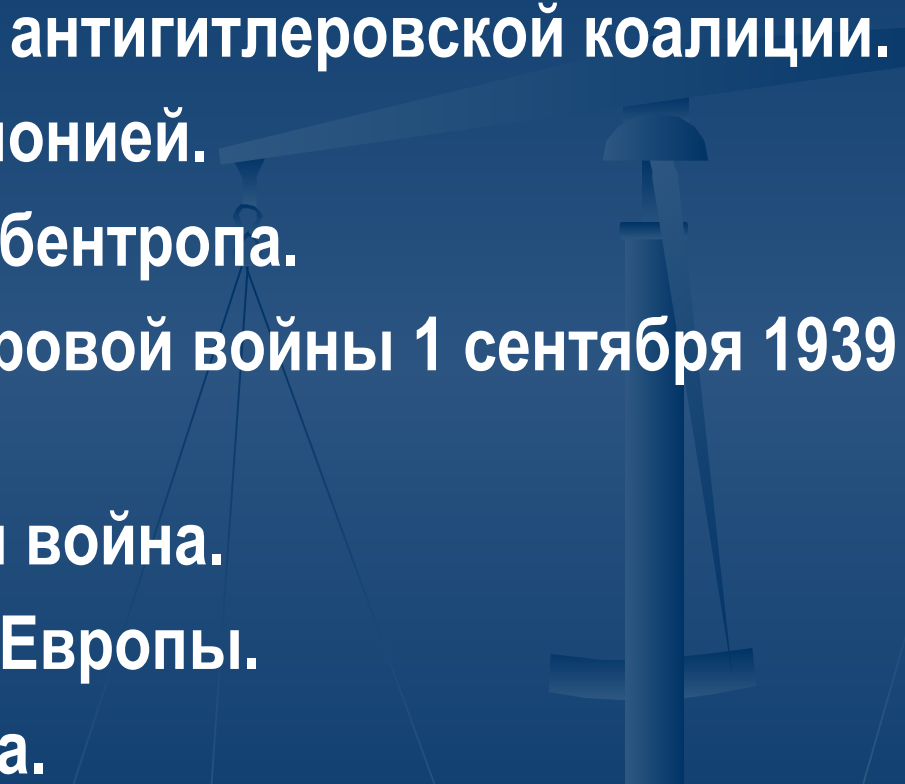
The background of the slide features a faint, semi-transparent image of a pair of scales of justice, symbolizing law, balance, and justice. The scales are positioned on the right side of the frame, with the pans hanging from a central beam.

**Начало Второй  
мировой  
войны. Внешняя  
политика  
СССР в 30-е годы.**

# План:

1. Попытка создания антигитлеровской коалиции.
  2. Столкновение с Японией.
  3. Пакт Молотова- Рибентропа.
  4. Начало Второй мировой войны 1 сентября 1939 года.
  5. Советско- финская война.
  6. Захват Германией Европы.
  7. СССР и Прибалтика.
- 


## На уроке!

### Вопрос урока:

**Выявите основные причины почему СССР не удалось заключить договора с европейскими державами по созданию антигитлеровской коалиции?**

**Составить таблицу основных событий периода 1939- 1941 гг. на оценку!**

**Вспомни кто это!!!**

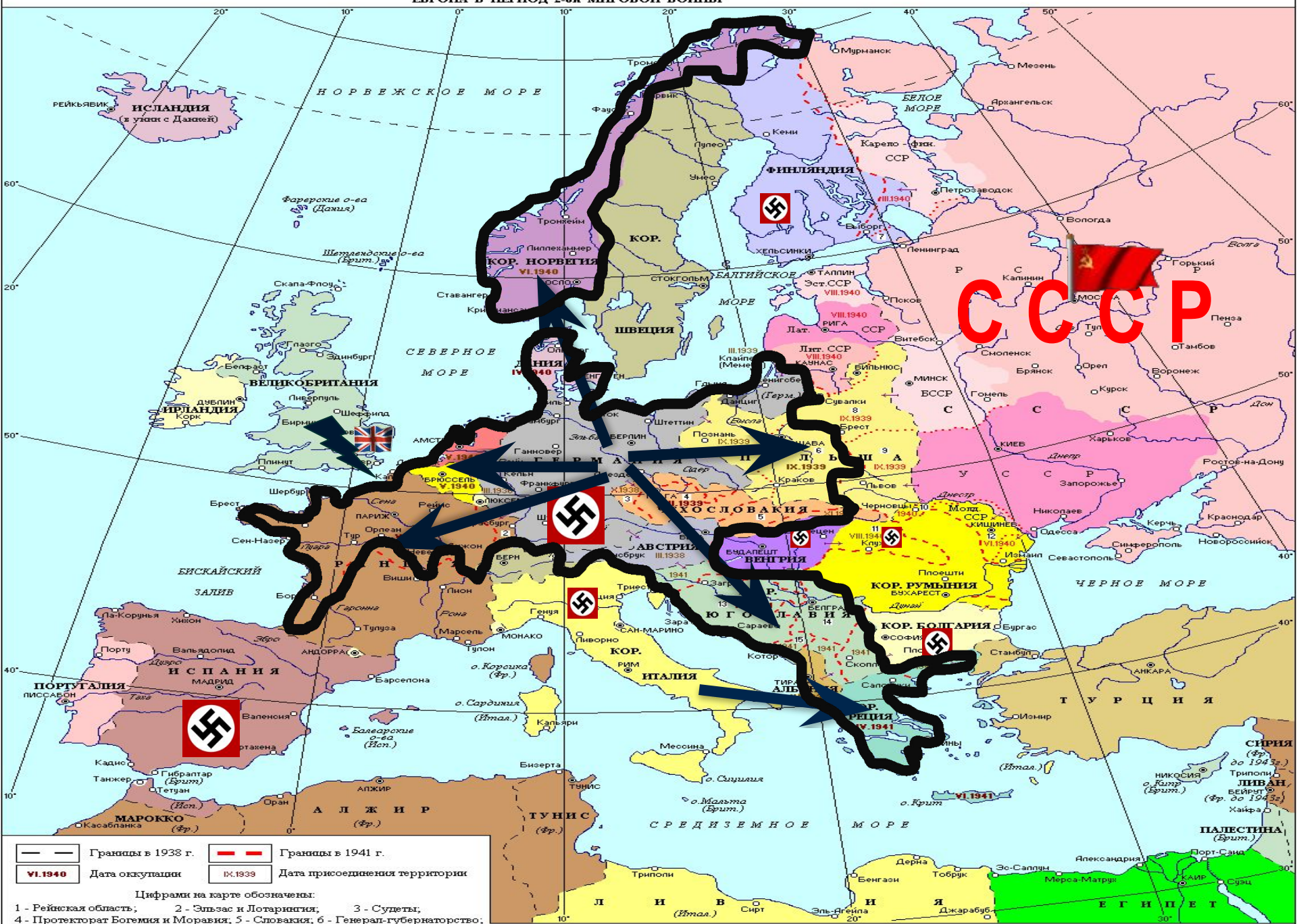


**Вячеслав Молотов  
нарком  
иностраннх дел**






# ЕВРОПА В ПЕРИОД 2-ой МИРОВОЙ ВОЙНЫ



	Границы в 1938 г.		Границы в 1941 г.
	Дата оккупации		Дата присоединения территории

- Цифрами на карте обозначены:
- 1 - Рейнская область;
  - 2 - Эльзас и Лотарингия;
  - 3 - Судеты;
  - 4 - Протекторат Богемия и Моравия;
  - 5 - Словакия;
  - 6 - Генерал-губернаторство;
  - 7 - Финский перешеек;
  - 8 - Зап. Белорусия;
  - 9 - Зап. Украина;
  - 10 - Сев. Буковина;
  - 11 - Транснистрия;
  - 12 - Бессарабия;
  - 13 - Хорватия;
  - 14 - Сербия;
  - 15 - Губернаторство (Черногория)





- Границы государств по состоянию на 1.IX.1939 г.
- Фашистские государства-агрессоры
- Государства-союзники Германии
- ➔ Направления ударов фашистских войск
- Высадка десантов агрессоров
- Бомбардировка германской авиацией английских городов
- Территории, вошедшие в состав СССР в 1939—1941 гг.
- Территории, отошедшие к СССР в результате советско-финской войны
- Государства, захваченные агрессорами
- ..... Граница неоккупированной зоны Франции



**Лондон под ударами люфтваффе**



**Горящая Варшава 1939 г.**



**Белград после немецкой бомбардировки**





Лондон горит



Принцесса Елизавета- будущая королева Елизавета II меняет шину на автомобиле. 1940 г.



**Жуков на Дальнем Востоке в боях с Японией на озере Хасан в 1938 г и у реки Халкин Гол в 1939 г.**



К заключению советско-германского договора о ненападении. На снимке (справа налево): тов. В. М. Молотов, тов. И. В. Сталин, г-н Иоахим фон Риббентроп и г-н Ф. Гаус.

Снимок сделан 23 августа 1939 г. Фото М. Калининская.

## ЗАКЛЮЧЕНИЕ СОВЕТСКО-ГЕРМАНСКОГО ДОГОВОРА О НЕНАПАДЕНИИ.

ПРОТОКОЛ

к договору о ненападении между Германией и Союзом  
Советских Социалистических Республик.

Полномочные представители обеих сторон в доверительных беседах обсудили вопрос о границах сфер их влияния в Восточной Европе. Эти беседы повели к следующим выводам.

Во-первых: В случае территориальной и политической реорганизаций в районах, принадлежащих прибалтийским странам — Финляндия, Эстония, Латвия и Литва северная граница Литвы должна служить границей между сферами влияния Германии и СССР. В связи с этим обе договаривающиеся стороны признают интересы Литвы в районе Вильны.

Во-вторых: В случае территориальной и политической реорганизаций в районах, принадлежащих Польскому государству граница между сферами Германии и СССР должна проходить примерно по линии рек Нарва, Вислы и Сана. Вопрос о том, соответствует ли дальнейшее существование независимого Польского государства интересам обеих договаривающихся сторон и как должны проходить границы этого государства может быть окончательно решен только на протяжении дальнейших политических событий. Но во всяком случае оба договаривающихся правительства решат этот вопрос путем дружественного соглашения.

В-третьих: Что касается юго-восточной Европы, обращается внимание на интересы СССР в Бессарабии. Германская сторона не имеет с своей полной политической незаинтересованности в этих районах.

В-четвертых: Обе стороны будут держать этот протокол в полной тайне.

Подписано в Москве  
23 августа 1939 года

По уполномочию Германского  
правительства

Моахим фон Риббентроп

По уполномочию  
правительства СССР

В. Молотов

При подписании договора о ненападении между Германией и Союзом Советских Социалистических Республик нижеподписавшиеся уполномоченные обеих сторон обсудили в строго конфиденциальном порядке вопрос о разграничении сфер обоюдных интересов в Восточной Европе. Это обсуждение привело к ниже следующему результату:

1. В случае территориально-политического переустройства областей, входящих в состав Прибалтийских государств (Финляндия, Эстония, Латвия, Литва), северная граница Литвы временно является границей сфер интересов Германии и СССР. При этом интересы Литвы по отношению Виленской области признаются обоими сторонами.

2. В случае территориально-политического переустройства областей, входящих в состав Польского Государства, граница сфер интересов Германии и СССР будет приблизительно проходить по линии рек Нарва, Вислы и Сана.

Вопрос, является ли в обоюдных интересах желательным сохранение независимого Польского Государства и каковы будут границы этого государства, может быть окончательно выяснен только в течение дальнейшего политического развития.

Во всяком случае, оба Правительства будут решать этот вопрос в порядке дружественного обоюдного соглашения.

Планируемое разделение Центральной Европы по пакту Молотова — Риббентропа

Действительные территориальные изменения в 1939 — 1940



- Советский Союз
- Германия
- Другие страны и территории
- ВП Восточная Пруссия

1939 ◀◀


- Советская зона влияния
- Германская зона влияния
- Границы в 1939
- Планируемые границы
- Границы ССР в 1838

1940 ▶▶

- Аннексировано Советским Союзом
- Аннексировано Германией
- Оккупировано Германией
- Границы в 1940
- Границы в 1938
- Границы ССР в 1940



- Латвийская ССР
- Эстонская ССР
- Литовская ССР
- Белорусская ССР
- Украинская ССР
- Молдавская ССР
- Протекторат Богемии и Моравии
- Словакия
- Сувалкский треугольник
- Генерал-губернаторство
- Салла
- Карелия
- Свободный город Данциг
- Регион Вильно
- Бессарабия



**Жертвы фашизма в Варшаве**




**17 сентября  
1939 г ввод в  
Польшу РККА**



**Вход в Польшу Красной  
армии**

0 100 200 km

**Раздел Польши 1 сентября 1939 года.**



**Карикатуры на пакт Молотова-Риббентропа в газетах Англии**



# Ноябрь 1939- март 1940 г Советско-финская война.





## Июнь 1940 г Присоединение к СССР Латвии, Литвы и Эстонии



Митинги в Прибалтике с требованием присоединения к СССР.





**Ликующая Рига приветствует Красную армию в 1940 году.**



Молдаване встречают Красную армию на улицах Кишинёва





- НАЗВАНИЯ АССР, АО, КРАЕВ И КАЕ  
ОБЛАСТЕЙ, ОБЪЕДИНЕННЫЕ НА  
КАРТЕ ЦЕЛЫМИ**
1. Мурманская АССР
  2. Архангельская АО
  3. Орловская область Край
  4. Челябинская АО (центр Челябинск)
  5. Карелийская АО (центр Петрозаводск)
  6. Башкирская АССР (центр Уфа)
  7. Северо-Осетинская АССР (центр Владикавказ)
  8. Чечено-Ингушская АССР (центр Нальчик)
  9. Дагестанская АССР (центр Магас)
  10. Татарская АССР (центр Казань)
  11. АССР Марийцев (центр Йошкар-Ола)
  12. Киргизская АССР (центр Фрунзе)
  13. Якутская АССР (центр Якутск)
  14. Марийская АССР (центр Йошкар-Ола)
  15. Татарская АССР (центр Казань)

- А Ф Г А И И С С С Р**
16. Башкирская АССР (центр Уфа)
  17. Коми-Пермяцкий нац. округ (центр Усть-Сысольский)
  18. Оренбургская АО (центр Оренбург)
  19. Хмельницкая АО (центр Хмельницкий)
  20. Крымская АССР (центр Симферополь)

21. Молдавская АССР (центр Кишинев)
22. Румынская АССР (центр Яссы)
23. Украинская АССР (центр Киев)
24. Литовская АССР (центр Вильнюс)
25. Латвийская АССР (центр Рига)
26. Эстонская АССР (центр Таллин)
27. Казахская АССР (центр Алма-Ата)
28. Казахская АССР (центр Алма-Ата)
29. Казахская АССР (центр Алма-Ата)
30. Казахская АССР (центр Алма-Ата)
31. Казахская АССР (центр Алма-Ата)
32. Казахская АССР (центр Алма-Ата)
33. Казахская АССР (центр Алма-Ата)



## На уроке!

### Вопрос урока:

**Выявите основные причины почему СССР не удалось заключить договора с европейскими державами по созданию антигитлеровской коалиции?**

**Составить таблицу основных событий периода 1939- 1941 гг. на оценку!**

**(возможно использование дополнительных интернет-ресурсов)**